

Mestna občina Ljubljana
Mestna uprava
Ljubljana
2
telefon n.c.: +386 1 588 90 00
faks: +386 1 588 91 09
TRG: 02924-0253764022
e-mail: info@energetika-lj.siOddelek za
urejanje
prostora**Mestna občina Ljubljana**
Mestna uprava, Oddelek za urejanje prostora
Poljanska cesta 28**1000 LJUBLJANA**

naš znak: JPE-302-002/2021-001 R-134-P

datum: 15.1.2021

vaš znak: 3505-43/2018-120

Prejeto:	18 -01- 2021	Sig. z.:	EVČ
		Pril.:	
Številka zadeve:	3505-43/2018-130	Vredn.:	

OSKRBA S PLINOM**ZADEVA: PRVO MNENJE O PROSTORSKEM AKTU OPPN 182 POD HRIBOM (za enoti urejanja ŠI-385 IN ŠI-386**

Spoštovani,

Z Vašo vlogo številka 3505-43/2018-120 z dne 22. decembra 2020, ki smo jo prejeli 28. decembra in dopolnitvijo po mailu z dne 12. januarja 2021 ste nas zaprosili za izdajo prvega mnenja k osnutku prostorskega akta-Občinskega podrobnega prostorskega načrta 182 Pod hribom (za enoti urejanja ŠE-385 in ŠI-386) - v nadaljevanju OPPN.

Območje OPPN obdelave se nahaja med Bizjanovo ulico, Pod hruško in Za vasjo, južno od območja pa poteka lokalne krajevna cesta: Pod hribom. Predmet predvidenega OPPN 182: Pod Hribom - del je zahodni del ureditvenega območja, ki obsega EUP ŠI-385 in ŠI-386. V obravnavanem območju je predvidena gradnja 5 stanovanjskih stavb s skupno 49 stanovanji.

Prvo mnenje podajamo na osnovi 111. člena Zakona o urejanju prostora (Uradni list RS, št. 61/17) za področje oskrbe z zemeljskim plinom. Energetika Ljubljana je izvajalec izbirne gospodarske javne službe systemskega operaterja distribucijskega omrežja zemeljskega plina na območju Mestne občine Ljubljana (Odlok-Uradni list RS, št. 63-2569/2012 z dne 20.8.2012)

Dostavljen osnutek OPPN smo pregledali in upošteva predhodno izdane smernice Energetike Ljubljana za področje oskrbe s plinom številka JPE-302-013/2020-002 R-134-P z dne 19. junija 2020, zato k predlogu OPPN izdajamo pozitivno mnenje.

Načrtovani objekti se za ogrevanje, pripravo tople sanitarne vode in kuhanje priključijo na glavni distribucijski plinovod N 10203 dimenzije DN 100 s potekom v cestišču ulice Za vasjo in distribucijski plinovod N 10202 v dimenziji DN 50 s potekom v cestišču Bizjanove ulice sta namenjena oskrbi stavb zemeljskim plinom na območju OPPN.

Gradnja glavnega distribucijskega plinovodnega omrežja po območju OPPN ni predvidena.

K predlogu OPPN je potrebno pridobiti (drugo) mnenje Energetike Ljubljana, skladno s 114. členom Zakona o urejanju prostora (Uradni list RS, št. 61/17).

Lep pozdrav

Pripravil:

Štefan Dumbovič 

JAVNO PODJETJE ENERGETIKA LJUBLJANA d.o.o.

Aleš Cjuha

namestnik vodje Sektorja za investicije in razvoj

 **energetika ljubljana**

Energetika Ljubljana, d.o.o.
Verovškova 62, 1001 Ljubljana 3/1



Mestna občina
Ljubljana
Mestna uprava

Oddelek za
urejanje
prostora

 **energetika ljubljana**

Prejeto: 18 -01- 2021	Sig. z.: EVC
Številka zadeve: 3505-43/2018-128	Pril.: /
	Vredn.: /

ENERGETIKA LJUBLJANA d.o.o.
Verovškova ulica 62, p.p. 2374, SI - 1001 Ljubljana

telefon n.c.: +386 1 588 90 00
faks: +386 1 588 91 09
TRR: 02924-0253764022
e-mail: info@energetika-lj.si



Mestna občina Ljubljana
Mestna uprava, Oddelek za urejanje prostora
Poljanska cesta 28

1000 LJUBLJANA

naš znak: 3525RDŠŠ_JPE-301-003/2021-002

datum: 15.1.2021

vaš znak: 3505-43/2018-120

OSKRBA S TOPLOTO

ZADEVA: PRVO MNENJE O PROSTORSKEM AKTU OPPN 182 POD HRIBOM (za enoti urejanja prostora ŠI-385 in ŠI-386)

Spoštovani,

z Vašo vlogo številka 3505-43/2018-120 z dne 22. decembra 2020, ki smo jo prejeli 28. decembra in dopolnitvijo po mailu z dne 12. januarja 2021, ste nas zaprosili za izdajo prvega mnenja k osnutku prostorskega akta - Občinskega podrobnega prostorskega načrta 182 Pod hribom (za enoti urejanja prostora ŠI-385 in ŠI-386) (v nadaljevanju: OPPN).

Območje OPPN se nahaja med Bizjanovo ulico, Pod hruško in Za vasjo, južno od območja pa poteka lokalne krajevna cesta Pod hribom. Predmet OPPN je zahodni del ureditvenega območja, ki obsega enoti urejanja prostora ŠI-385 in ŠI-386. V obravnavanem območju je predvidena gradnja 5 stanovanjskih stavb s skupno 49 stanovanji.

Prvo mnenje podajamo na osnovi 111. člena Zakona o urejanju prostora (Uradni list RS, št. 61/17) za področje oskrbe s toploto. Energetika Ljubljana je izvajalec izbirne gospodarske javne službe distribucije toplote na območju Mestne občine Ljubljana (Odlok - Uradni list RS, št. 14-584/2006).

30

2017-12-14/101/2017

Dostavljen osnutek OPPN smo pregledali, obravnavano območje se nahaja izven vplivnega območja sistema daljinskega ogrevanja, zato k osnutku OPPN podajamo pozitivno mnenje.

Lep pozdrav

Pripravil:

Janez Alič



JAVNO PODJETJE ENERGETIKA LJUBLJANA d.o.o.

Aleš Cjuha

namestnik vodje Sektorja za investicije in razvoj

 **energetika ljubljana**

Energetika Ljubljana, d.o.o.

Verovškova 62, 1001 Ljubljana 3/1



Mestna občina
Ljubljana
Mestna uprava

Oddelek za
urejanje
prostora



Javna razsvetljava d.d.

Litijska cesta 263, 1000 Ljubljana, Slovenia
Tel: +386 1 5863 600
Email: info@jr-lj.si
Web: www.jr.si

Mestna občina Ljubljana
Oddelek za urejanje prostora
Poljanska cesta 28
1000 Ljubljana

Prejeto:	14 -01- 2021	Sig. z.:	EUČ
Številka zadeve:	3505-43 2018-126	Pril.:	1
		Vredn.:	

Vaš znak:

Naš znak:
2367/20

Datum:
13. januar 2021

Na podlagi pooblastila Mestne občine Ljubljana in Pogodbe o podelitvi koncesije za opravljanje izbirne gospodarske javne službe – urejanja javne razsvetljave št. 014-13/2006-20 z dne 13.10.2006 in na vlogo:

Mestna občina Ljubljana, Oddelek za urejanje prostora, Poljanska cesta 28, 1000 Ljubljana

Vaš znak: 3505-43/2018-120 z dne 22.12.2020

izdajamo **POZITIVNO STROKOVNO MNENJE** K OSNUTKU ODLOKA O OBČINSKEM PODROBNEM PROSTORSKEM NAČRTU OPPN 182 POD HRIBOM (ZA ENOTI UREJANJA PROSTORA ŠI-385 IN ŠI-386).

Pod naslednjimi pogoji:

1. Izvajalec del je dolžan poravnati vso eventualno škodo, ki bi nastala na naših napravah in instalacijah.
2. Vse morebitne prestavitve, priklope, odklope in zaščite elementov javne razsvetljave lahko izvaja samo pooblaščen koncesionar javne razsvetljave.

Opomba:

Potek naših napeljav je razviden iz priloge.

Priloge:

- 1x

Lep pozdrav!

Pripravila:
Darja Šoper dipl.inž.geod.
JAVNA RAZSVETLJAVA, d.d.
LJUBLJANA
Litijska cesta 263
1000 LJ



IZRIS IZ KATASTRA



Datum: 13.01.2021

Naslov: OPPN 182 POD HRIBOM

Merilo 1: 2500



Javna razsvetljava d.d.
Litijska cesta 263
1000 Ljubljana

LEGENDA

Cevi	JR Trafo postaje	JR Jaški
Podzemni	JR Prižigališča	JR Svetilke
Nadzemni	JR Nosilci	Krmilna omarica



REPUBLIKA SLOVENIJA
MINISTRSTVO ZA KULTURO

Maistrova ulica 10, 1000 Ljubljana

T: 01 369 59 00
F: 01 369 59 01
E: gp.mk@gov.si
www.mk.gov.si

REPUBLIKA SLOVENIJA
MINISTRSTVO ZA KULTURO

Podpisnik: Jelka Pirkovič
Izdajatelj: Republika Slovenija
Številka certifikata: 53 05 da 9a 00 00
Potek veljavnosti: 27.03.2025
Čas podpisa: 11:25, 28.01.2021
Ref. št. dokumenta: 35012-222/2018/

Mestna občina Ljubljana
glavna.pisarna@ljubljana.si



Mestna občina
Ljubljana
Mestna uprava

Oddelek za
urejanje
prostora

Prejeto:	28 -01- 2021	Sig. z.:	EVČ
Številka zadeve:	3505-43/2018-136	Pril.:	
		Vredn.:	

Številka: 35012-222/2018/15
Datum: 28.1. 2021

Na podlagi poziva Mestne občine Ljubljana (v nadaljevanju MOL), izdaja Ministrstvo za kulturo, Maistrova 10, 1000 Ljubljana (v nadaljevanju: Ministrstvo) na podlagi 119. člena v povezavi s 111. členom Zakona o urejanju prostora (Uradni list RS, št. 61/17; v nadaljevanju ZUreP-2) in na podlagi 76. člena Zakona o varstvu kulturne dediščine (Uradni list RS, št. 16/08, 123/08, 8/11 – ORZVKD39, 90/12, 111/13, 32/16 in 21/18 – ZNOrg); v nadaljevanju ZVKD-1) naslednje

MNENJE K OSNUTKU OBČINSKEGA PODROBNEGA PROSTORSKEGA NAČRTA 182 POD HRIBOM

1. Podatki o vlogi

MOL je z vlogo št. 3505-43/2018-120 z dne 22.12.2020, prejeto dne 28.12.2020, pozvala Ministrstvo, da izda mnenje k osnutku občinskega podrobnega prostorskega načrta 182 Pod hribom.

V prostorskem informacijskem sistemu je bilo objavljeno gradivo:

Osnutek občinskega podrobnega prostorskega načrta 182 Pod hribom (za enoti urejanja prostora ŠI-385 in ŠI-386)- izdelal PROTIM RŽIŠNIK PERC d.o.o, november 2020;

2. Podatki o smernicah

Splošne smernice za načrtovanje občinskega podrobnega prostorskega načrta in njegovih sprememb in dopolnitev za področje varstva nepremične kulturne dediščine so objavljene na spletnih straneh Ministrstva:

http://www.mk.gov.si/fileadmin/mk.gov.si/pageuploads/Ministrstvo/Direktorat_za_kulturno_dediscino/Nepremicna_dediscina/Prostor/OPPN_smernice_splosni_del_verzija4_P.pdf
(dokument št. 350-84/2016/1 z dne 4. 11. 2016).

Ministrstvo je izdalo konkretne smernice z dopisom št. 35012-222/2018/7 z dne 12.6.2020 in dopolnilne smernice z dopisom št. 35012-222/2018/11 z dne 7.10.2020.

3. Mnenje

Gradivo smo pregledali v sodelovanju z ZVKDS OE Ljubljana (dopis 350-0001/2019-16 z dne 18.1.2021).

Po pregledu osnutka odloka podajamo naslednje pripombe:

V 6. členu (območje OPPN) navedena parcela št. 903/51 ne obstaja, verjetno je mišljena parc. št. 903/1 k.o. Zgornja Šiška.

V 22. členu (celostno ohranjanje kulturne dediščine):

- točka (2.): ... Poročilo o predhodnih arheoloških raziskavah..., izdelovalec je Matevž Lavrinc s.p. in ne Zavod za varstvo kulturne dediščine;
- točka (6.): ... zaradi priprave konservatorskega načrta – nadomesti naj se z konservatorskega nadzora, saj se konservatorski načrt v tem primeru ne izdeluje;
- Predlagamo, da se doda nova točka (za točko 4.): *Na območju, kjer predhodne arheološke raziskave še niso bile izvedene (območja PE 1/2, PE 2, PE 3), je potrebno izvesti predhodne arheološke raziskave s strojnimi testnimi sondami, ki naj pokrijejo 3% celotnega območja.*

Lep pozdrav,

Pripravila:
mag. Barbara Žižič
sekretarka

dr. Jelka Pirkovič
generalna direktorica
Direktorata za kulturno dediščino

Poslati (po e-pošti):

- naslovník
- MOP, Direktorat za okolje, SSPVO, gp.mop@gov.si
- ZVKDS OE Ljubljana, tajnistvo.lj@zvkds.si

Miryema Žagar

Od: Glavna Pisarna
Poslano: četrtek, 28. januar 2021 13:18
Za: Urbanizem
Zadeva: FW: občinski podrobni prostorski načrt 182: Pod hribom - Mnenje k osnutku_ Pod hribom
Priloge: Pod_hribom_osnutek_28_1_2021_P.pdf

From: gp.mk@gov.si <gp.mk@gov.si>
Sent: Thursday, January 28, 2021 1:17 PM
To: Glavna Pisarna <glavna.pisarna@ljubljana.si>
Subject: občinski podrobni prostorski načrt 182: Pod hribom - Mnenje k osnutku_ Pod hribom

Sporočilo poslal(a): Barbara Žižič/MK/GOV

(See attached file: Pod_hribom_osnutek_28_1_2021_P.pdf)

To sporočilo je bilo poslano z uporabo posebne oznake v naslovu sporočila. Prejemniki, ki boste na to sporočilo odgovarjali preko elektronske pošte, morate to posebno oznako v naslovu sporočila ohraniti (na sporočilo odgovorite z uporabo funkcije »Odgovori« oziroma »Reply«)

--

This message has been scanned for viruses and dangerous content by **MailScanner**, and is believed to be clean.



REPUBLIKA SLOVENIJA
MINISTRSTVO ZA OBRAMBO

UPRAVA REPUBLIKE SLOVENIJE
ZA ZAŠČITO IN REŠEVANJE

Vojkova cesta 61, 1000 Ljubljana



Mestna občina Ljubljana
Mestna uprava
T: 01 47 83 82
F: 01 43 89 17
E: gp.dgzs@urszr.si
www.sos112.si

Oddelček za urejanje prostora

Številka: 350-77/2020-5 - DGZR
Datum: 20. 01. 2021

Prejeto:	21-01-2021	Sig. z.:	EVČ
Številka zadeve:	3505-43/2018-132	Pril.:	
		Vredn.:	

Na podlagi vloge Mestne občine Ljubljana, Poljanska cesta 28, Ljubljana (v nadaljevanju vlagatelj), št. 3505-43/2018-120 z dne 22. 12. 2020, izdaja Ministrstvo za obrambo, Uprava RS za zaščito in reševanje, na podlagi 119. člena v povezavi s četrnim odstavkom 111. člena Zakona o urejanju prostora (Uradni list RS, št. 61/17) ter na podlagi trinajste alineje prvega odstavka 102. člena Zakona o varstvu pred naravnimi in drugimi nesrečami (Uradni list RS, št. 51/06-UPB, 97/10) in 8. točke prvega odstavka 49. člena Zakona o varstvu pred požarom (Uradni list RS, št. 3/07-UPB, 9/11, 83/12 in 61/17-GZ) naslednje

MNENJE

k osnutku OPPN 182 Pod hribom (za enoti urejanja prostora ŠI-385 in ŠI-386)

Vlagatelj je z vlogo, št. 3505-43/2018-120 z dne 22. 12. 2020, ki smo jo prejeli 5. 1. 2021, pozval Ministrstvo za obrambo, Upravo RS za zaščito in reševanje, pristojno za področje varstva pred naravnimi in drugimi nesrečami in varstva pred požarom, da mu v zakonitem roku poda mnenje k osnutku OPPN 182 Pod hribom (za enoti urejanja prostora ŠI-385 in ŠI-386). Vlagatelj je do gradiva omogočil elektronski vpogled preko spletnega strežnika.

Skladno z določili Pravilnika o vsebini, obliki in načinu priprave občinskega podrobnega prostorskega načrta (Uradni list RS, št. 99/07 in 61/17-ZUreP-2) morajo biti v občinskem podrobnem prostorskem načrtu določeni ukrepi in rešitve za varstvo pred naravnimi in drugimi nesrečami, vključno z varstvom pred požarom.

Po pregledu priloženega gradiva ugotavljamo, da je v njem opredeljena vsebina s področja varstva pred naravnimi in drugimi nesrečami in varstva pred požarom. Ugotavljamo pa, da je med objekti na nivoju pritličja predvideno pokrito parkirišče. Opredeli naj se, kako bo omogočen dostop za intervencijska vozila do objekta A1 in A2 (upoštevanje določil 6. člena Pravilnika o požarni varnosti v stavbah (Uradni list RS, št. 31/04, 10/05, 83/05, 14/07, 12/13 in 61/17-GZ), ki opredeljuje, da je treba zagotoviti neovirane in varne dovoze, dostope ter delovne površine za intervencijska vozila).

Pripravila:
Irena Zupančič
višja svetovalka I

Darko But
sekretar
generalni direktor

Poslano:
- Mestna občina Ljubljana, Poljanska cesta 28, Ljubljana (glavna.pisarna@ljubljana.si).

Miryema Žagar

Od: Glavna Pisarna
Poslano: četrtek, 21. januar 2021 08:40
Za: Urbanizem
Zadeva: FW: Ljubljana OPPN 182 Pod hribom - 1mnenje 350-77/2020-5
Priloge: Ljubljana_OPPN_182_Hribom_1M.pdf

-----Original Message-----

From: Glavna pisarna URSZR <gp.dgzs@urszr.si>
Sent: Thursday, January 21, 2021 7:05 AM
To: Glavna Pisarna <glavna.pisarna@ljublana.si>
Subject: Ljubljana OPPN 182 Pod hribom - 1mnenje 350-77/2020-5

--

This message has been scanned for viruses and dangerous content by MailScanner, and is believed to be clean.



REPUBLIKA SLOVENIJA
MINISTRSTVO ZA OBRAMBO

DIREKTORAT ZA LOGISTIKO

Sektor za gospodarjenje z nepremičninami

Vojkova cesta 61, 1000 Ljubljana

T: 01 471 26 01

F: 01 471 16 37

E: glavna.pisarna@mors.si

www.mors.si

MESTNA OBČINA LJUBLJANA

Mestna uprava

Oddelek za urejanje prostora

Poljanska cesta 28

1000 Ljubljana

Številka: 350-52/2020-5

Datum: 12. 01. 2021

Pri odgovoru se sklicujte na našo številko!

Zadeva: Občinski podrobni prostorski načrt 182 Pod hribom - del – prvo mnenje

Zveza: vaša vloga št. 3505-43/2018-120 z dne 22. 12. 2020, ki smo jo prejeli dne 4. 1. 2021

Mestna občina Ljubljana je kot pripravljavka prostorskega akta Ministrstvu za obrambo, Vojkova cesta 55, 1000 Ljubljana (v nadaljevanju: Ministrstvo za obrambo), podala vlogo za izdajo 1. mnenja na Občinski podrobni prostorski načrt (OPPN) 182 Pod hribom - del.

Na spletnih straneh pripravljavke je dosegljivo naslednje gradivo:

- osnutek OPPN (grafični in tekstualni del, priloge).

Ministrstvo za obrambo kot nosilec urejanja prostora na podlagi 119. člena in v povezavi s 111. členom Zakona o urejanju prostora (ZureP-2) (Uradni list RS, št. 61/17) ter po pregledu dosegljive dokumentacije sporoča, da

IZDAJA POZITIVNO PRVO MNENJE S PODROČJA OBRAMBE

k osnutku Občinskega podrobnega prostorskega načrta 182 Pod hribom - del.

S spoštovanjem,

Pripravila:
Mateja Oblak Perdan
višja svetovalka

Mojca Geč Zvržina
sekretarka
vodja sektorja

Poslano:

- naslovniku na e-naslov: glavna.pisarna@ljubljana.si.



Mestna občina
Ljubljana
Mestna uprava

**Oddelek za
zaščito, reševanje
in civilno obrambo**

Zarnikova 3
1000 Ljubljana
telefon: 01 306 43 30
faks: 01 306 43 47
glavna.pisama@ljubljana.si
www.ljubljana.si



Mestna občina
Ljubljana
Mestna uprava
Oddelek za
urejanje
prostora

Številka: 843-72-2020-2
Datum: 19. 1. 2021

Oddelek za urejanje prostora MU MOL

Prejeto:	20 -01- 2021	Sig. z.:	EVČ
Številka zadeve:	3505-43/2018-120	Pril.:	
		Vredn.:	

ZADEVA: Mnenje s področja varstva pred naravnimi in drugimi nesrečami k Občinskem podrobnem prostorskem načrtu 182 Pod hribom (za enoti urejanja prostora ŠI-385 in ŠI-386)

Z vlogo številka 3505-43/2018-120, z dne 22. 12. 2020, ste nas zaprosili za izdajo mnenja k Občinskem podrobnem prostorskem načrtu 182 Pod hribom (za enoti urejanja prostora ŠI-385 in ŠI-386).

Vlogi ste priložili sklic na spletno stran <https://www.ljubljana.si/sl/moja-ljubljana/urbanizem/prostorski-izvedbeni-akti-v-pripravi/pia/> z dokumentacijo:

1. Sklep o pripravi sprememb in dopolnitev Občinskega podrobnega prostorskega načrta 182 Pod hribom
 - a. Besedilo sklepa
 - b. Izhodišča za pripravo prostorskega akta,
 - c. Obvestilo MOP o dodelitvi identifikacijske številke
2. Osnutek občinskega podrobnega prostorskega načrta 182 Pod hribom
 - a. Tekstualni del OPPN
 - b. Grafični del OPPN
 - c. Priloge OPPN

Dokumentacijo smo pregledali s stališča varstva pred požari, potresne nevarnosti in zaščitnih ukrepov. Pri tem smo uporabili Zakon o varstvu pred naravnimi in drugimi nesrečami (Uradni list RS, št. 51/06 – uradno prečiščeno besedilo, 97/10 in 21/18 – ZNOrg), Navodilo za določanje in prikazovanje potreb obrambe in zaščite v prostorskih planih (Uradni list RS, št. 23/94), Uredba o določitvi obrambnih potreb (Uradni list RS, št. 30/03), Pravilnik o vrstah začasnih ureditev za potrebe obrambe in varstva pred naravnimi in drugimi nesrečami (Uradni list RS, št. 63/16), Uredba o graditvi in vzdrževanju zaklonišč (Uradni list RS, št. 57/96 in 54/15), Uredba o tehničnih normativih za zaklonišča, zaklonilnike in druge zaščitne objekte (Uradni list RS, št. 48/93, 69/93 – popr. in 57/96), Pravilnik o tehničnih normativih za zaklonišča in zaklonilnike (Uradni list RS, št. 17/98, 26/98 – popr., 25/00, 38/01 in 66/06), Zakon o varstvu pred požarom (Uradni list SRS, št. 2/76, 21/78 – ZSlaR-A, 15/84, Uradni list RS, št. 71/93 – ZGas, 71/93 – ZVPoz in 83/12 – ZVPoz-D), smernice SZPV in ocene ogroženosti MOL zaradi naravnih in drugih nesreč, Uredbo o preprečevanju večjih nesreč in zmanjševanju njihovih posledic (Uradni list RS, št. 22/16), Uredbo o merilih za določitev najmanjše razdalje med obratom in območji, kjer se zadržuje večje število ljudi, ter infrastrukturo (Uradni list RS, št. 34/08), Pravilnik o mehanski

odpornosti in stabilnosti objektov (Uradni list RS, št. 101/05 in 61/17 – GZ) ter Odlok o občinskem prostorskem načrtu Mestne občine Ljubljana – izvedbeni del (Uradni list RS, št. 78/10, 10/11 – DPN, 22/11 – popr., 43/11 – ZKZ-C, 53/12 – obv. razl., 9/13, 23/13 – popr., 72/13 – DPN, 71/14 – popr., 92/14 – DPN, 17/15 – DPN, 50/15 – DPN, 88/15 – DPN, 95/15, 38/16 – avtentična razlaga, 63/16, 12/17 – popr., 12/18 – DPN, 42/18 in 78/19 – DPN) z njegovim grafičnim delom, razvidnim na spletišču <https://urbinfo.ljubljana.si/web/profile.aspx?id=Urbinfo@Ljubljana>.

1. Območje ni v vplivnem območju obratov večjega ali manjšega tveganja za nastanek industrijske nesreče, v skladu z Uredbo o preprečevanju večjih nesreč in zmanjševanju njihovih posledic in trenutnim MOP-ovim seznamom virov tveganja, ki je dostopen na: <http://okolje.arso.gov.si/ippc/vsebine/seveso-register> oziroma na <http://okolje.arso.gov.si/ippc/uploads/dokumenti/SEVESO%20REGISTER%20OBRATOV/Register%20obratov.pdf>.
2. Za območje ni indicirane nevarnosti plazenja. Na karti je območje nevarnosti zgolj indikativno prikazano. V naravi je območje in stopnjo nevarnosti zaradi plazenja potrebno ugotoviti z ustreznimi geološkimi in geomehanskimi preiskavami. Z morebitno nevarnostjo plazenja je povezano sedanje in bodoče ureditveno stanje tako podzemnih kot površinskih voda z zalednega hriba ter urejanje odvajanja padavinskih voda, kar velja tako za samo območje OPPN kot tudi za prispevno zaledje voda, ki je sicer izven območja OPPN vendar nanj lahko vpliva. Vse te dejavnike urejanja prostora in gradnje objektov je potrebno obravnavati skupaj, tudi s potresno varnostjo, zaradi vpliva podzemnih voda in morebitnih za temeljenje slabih tal kot posledice lokalnih naplavin z zalednega hriba, da se zagotovi dolgoročna varnost grajenega prostora.
3. Za območje ni indicirane nevarnosti poplav. Vendar (!): potrebno pa je upoštevati, da poplavna nevarnost na kartah poplavne nevarnosti ni v popolnosti opredeljena in je načrtovalske osnove vedno potrebno preveriti tudi na terenu in s tamkajšnjimi uporabniki prostora. Glede na prisotnost neimenovanega vodotoka II. reda (odvodni jarek) in glede na zaledje območja OPPN, ki je preprejeno z vzpetinami in dolinicami in predstavlja dokajšno vodno prispevno območje, v katerem se padavine skoncentrirajo v dolinicah oziroma suhih hudourniških strugah za območjem OPPN, je moč predvidevati, da bi lahko bilo območje OPPN izpostavljeno hudourniškim poplavam in poplavam meteorne vode. Upoštevati je potrebno podnebne spremembe in z njimi povezane spremembe padavinskega režima (izmenjava neurij z veliko količino padavin v nekaj urah z obdobji suše ter vročinskih valov) ter iz teh stališč ponovno preučiti poplavno nevarnost območja OPPN ter jo ustrezno opredeliti, drugače, skrbneje, kot je to sedaj navedeno v dokumentu IZHODIŠČA ZA PRIPRAVO OPPN / POBUDA INVESTITORJA IN USMERITVE IZ OPN MOL ID, prim. str. 6, 34, 35.
4. Za območje je indicirana potresna nevarnost, izražena v karti potresne mikrorajonizacije MOL z ocenjenim pospeškom tal pri povratni dobi 475 let 0,35 (g), vendar (!) tega podatka ni dopustno neposredno uporabiti pri projektiranju, pač pa je potrebno pred začetkom projektiranja izvesti identifikacijo tipa tal in na tej osnovi določiti parametre za projektiranje konstrukcije v skladu z Evrokod 8«. Temu ustrezno je potrebno popraviti dokument OPPN182-Pod-hribom-IZHODISCA na straneh 7 in 8.

Potresna nevarnost je v dokumentu Izhodišča za pripravo prostorskega akta obravnavna na dveh mestih, na str. 7 in 8. Na obeh mestih je potrebno besedilo spremeniti tako, da je jasno, da gre za indikativni oziroma ocenjeni pospešek tal in ne za pospešek tal, ki bi bilo moč neposredno uporabiti za projektiranje statike objekta ter, da je treba dejanski računski pospešek šele ugotoviti oziroma določiti.

Namreč, podatek o ocenjenem projektne pospešku v mikrorajonizaciji tal iz lokacijske informacije je zgolj informativen in ne direktiven. Zlasti je to pomembno zaradi lokalne raznolikosti tal v vertikalni in horizontalni smeri, ki je posledica tega, da gre v večjem delu prostora občine za rečne nanose z zelo raznoliko sestavo po globini in v horizontalni smeri, ki so nanešeni nad trdno kamninsko podlago, ki je v ekstremnih primerih lahko tudi več kot 100 m pod siceršnjim površjem. Kakovost oziroma nosilnost temeljnih tal in s tem parametre za izračun statike in odpornosti na potresno dinamiko lahko poslabšuje tudi prisotnost visoke podtalnice ter zalednih (površinski in podzemni tokovi) voda z bližnjih gričev. Zato nikakor ni pravilno in ni dopustno navajati tako, kot je to v navedenem dokumentu navedeno »pri projektiranju je treba upoštevati pospešek tal 0,350 (g) s povratno dobo 475 let.

Potrebno je navesti, da "ocenjeni pospešek tal pri povratni dobi 475 let je 0,35 (g), vendar tega ni dopustno neposredno uporabiti pri projektiranju, pač pa je potrebno pred začetkom projektiranja izvesti identifikaciji tipa tal in na tej osnovi določiti parametre za projektiranje konstrukcije v skladu z Evrokod 8« ter »Načrtovani objekti na območju OPPN bodo grajeni potresno odporno v skladu z veljavnimi predpisi glede na cono potresne nevarnosti, geološko sestavo tal in namembnost objekta.«

Projektiranje naj izvaja strokovnjak z znanji iz potresnega inženirstva ali pa naj dokumentacijo pregleda in poda pripombe institucija, ki se ukvarja s potresno varnostjo stavb (ZAG, IKPIR, ZRMK ipd.).

Nekonstrukcijski fasadni elementi ob morebitnem potresu ne smejo odpadati s stavbe in s tem ogrožati ljudi. Tudi pri načrtovanju in izvedbi ter vzdrževanju *nekonstrukcijskih* fasadnih elementov je potrebno smiselno upoštevati predpise o potresno varni gradnji, kot veljajo za konstrukcijske elemente stavbe. Potresno varno je potrebno projektirati in izvesti tudi notranje nekonstrukcijske elemente kot so na primer nenosilne stene, steklene površine, potrebno pa je tudi potresno varno projektiranje, izvajanje in vzdrževanje opreme stavb, npr. spuščeni stropovi, svetila, omare, oprema, stroji idr.

5. Območje, ki ga obravnava ta prostorski akt, ne posega na že določena območja, ki so v dosedanjih mestnih prostorskih aktih opredeljena kot območja za obrambo in varstvo pred naravnimi in drugimi nesrečami iz pristojnosti našega oddelka:
 - Mesta možne izključne rabe prostora
 - Obramba/varstvo pred naravnimi nesrečami: predvideno območje za zasilno in začasno nastanitev prebivalstva
 - Režim: možna izključna raba prostora

Predlagamo, da se območje PE-2 predvidi tudi kot območje za izvajanje različnih aktivnosti, kot so umik prebivalcev iz poškodovanih stavb, zasilno odlaganje ruševin, zasilna in začasna namestitvev ljudi, zasilna namestitvev reševalnih ekip, kot je navedeno tudi v točki 7 tega dopisa.

6. Zaklanjanje je povsem izpadlo iz dokumenta Izhodišča za pripravo prostorskega akta in je s področjem zaklanjanja oziroma gradnje objektov za zaklanjanje dokument potrebno dopolniti, saj gre za gradnjo znotraj meja naselja Ljubljana, ki izpolnjuje pogoje za gradnjo objektov za zaklanjanje, kot je to predvideno z zakonodajo. Zaklanjanje je opredeljeno z Zakonom o varstvu pred naravnimi in drugimi nesrečami (Uradni list RS, št. 51/06 – uradno prečiščeno besedilo, 97/10 in 21/18 – ZNOrg) in podzakonskimi akti kot je Uredba o graditvi in vzdrževanju zaklonišč (Uradni list RS, št. 57/96 in 54/15), ki je sicer povzeta v 87. členu OPN MOL ID in Uredba o tehničnih normativih za zaklonišča, zaklonilnike in druge zaščitne objekte (Uradni list RS, št. 48/93, 69/93 – popr. in 57/96) ter Pravilnik o tehničnih normativih za zaklonišča in zaklonilnike (Uradni list RS, št. 17/98, 26/98 – popr., 25/00, 38/01 in 66/06). V skladu z Uredbo o graditvi in vzdrževanju zaklonišč (Uradni list RS, št. 57/96 in 54/15) se zaklonišča gradijo na ureditvenih območjih mest in drugih naselij z več kot 10 000 prebivalci.

Glede na predvideno rabo objektov je treba predvideti ali je potrebno upoštevati 3. člena navedene uredbe, v skladu s katerim morajo, investitorji graditi zaklonišče v objektih, namenjenih za javno zdravstveno službo z več kot 50 posteljami, vzgojno-varstvene ustanove za več kot 100 otrok, redno izobraževanje za več kot 200 udeležencev izobraževalnega programa, javne telekomunikacijske in poštno centre, nacionalno televizijo in radio, javni potniški železniški, avtobusni, pomorski in zračni promet, pomembno energetska in industrijsko dejavnost, kjer se bodo v primeru vojne opravljale dejavnosti posebnega pomena za obrambo in zaščito, delo državnih organov z več kot 50 zaposlenimi, v muzejih, galerijah in arhivih ter knjižnicah nacionalnega pomena pa se gradijo zaklonišča tudi kot depoji za artefakte ter v nekaterih vojaških objektih. Za zaklonišče v oziroma za objekte iz 3. člena uredbe je potrebno izvesti revizijo projektne dokumentacije pri revizijski komisiji Uprava Republike Slovenije za zaščito in reševanje Ministrstva za obrambo, kakor predvidevata 5. in 6. člen Uredbo o graditvi in vzdrževanju zaklonišč.

Potrebno je upoštevati določilo, da se *mora v vseh* (4. člen navedene uredbe) objektih na ureditvenih območjih mest in drugih naselij z več kot 10.000 prebivalci stropna konstrukcija nad kletjo (garažo, oziroma smiselno nad prostorom, ki je vsaj 2/3 svoje višine pod ravnjo zemljišča) graditi tako, da zdrži rušenje objektov nanjo oziroma tako, da smiselno izpolnjuje kriterije 5. člena Uredbe o tehničnih normativih za zaklonišča, zaklonilnike in druge zaščitne objekte (Uradni list RS, št. 48/93, 69/93 – popr. in 57/96) ter 40. člena in XIII poglavja Pravilnika o tehničnih normativih za zaklonišča in zaklonilnike (Uradni list RS, št. 17/98, 26/98 – popr., 25/00, 38/01 in 66/06) t.j. da stropna konstrukcija zdrži 30 kPa nadtlaka, če tega kriterija ne bi dosegla zaradi teže ruševin objekta nad stropno konstrukcijo kleti (garaže ipd.).

Po pridobitvi uporabnega dovoljenja za stavbo, je investitor, lastnik ali pri večstanovanjskih objektih upravljalec, dolžan poslati podatke o naslovu ter velikosti za zaklanjanje ustreznih površin organu občinske uprave, ki je pristojen za zadeve zaščite, reševanja in pomoči - Oddelku za zaščito, reševanje in civilno obrambo Mestne uprave Mestne občine Ljubljana, ki je pristojen organ za vodenje občinske evidence o zakloniščih v skladu z 9. členom Uredbe o graditvi in vzdrževanju zaklonišč.

7. Kot območja za evakuacijo ob požaru, kot območja za izvajanje raznih aktivnosti ob naravnih in drugih nesrečah se predvidoma namenijo tista območja, ki so opredeljena kot:
- 24110 Športna igrišča: samo igrišča za športe na prostem,
 - 24122 Drugi gradbeni inženirski objekti za šport, rekreacijo in prosti čas: samo otroška in druga javna igrišča, javni vrtovi, parki, trgi, ki niso sestavni deli javne ceste, zelenice in druge urejene zelene površine.

Kot minimalna zahteva torej mora biti predviden prostor za umik prebivalcev iz stavb ob potresu, požaru ali drugi nesreči. Ta prostor je lahko park, zelenica, igrišče ipd., pogojno tudi parkirišče, ki je prosto dostopno (ni ograjeno). Ta prostor naj bo izven območja rušenja stavbe, ki je 1/2 višine stavbe na vse strani stavbe. (Ladinski, B.V. (1997). *Post 1963 Skopje Earthquake Reconstruction: Long term Effects*. V: Awotona A. (ur.): *Reconstruction After Disaster: Issues and Practices*; Ashgate: Aldershot: 73-107; referenca se nanaša na »site vulnerability« in »debris layout plan«. Prim. tudi: Uredba o tehničnih normativih za zaklonišča, zaklonilnike in druge zaščitne objekte (Uradni list RS, št. 48/93, 69/93 – popr. in 57/96), pri čemer se referenca nanaša na 9. člen.). Predlagamo pa tudi, da se območje PE-2 predvidi tudi kot območje za izvajanje različnih aktivnosti, kot so umik prebivalcev iz poškodovanih stavb, zasilno odlaganje ruševin, zasilna in začasna namestitvev ljudi, zasilna namestitvev reševalnih ekip

8. Požarna varnost je opredeljena z Zakonom o varstvu pred požarom (Uradni list RS, št. 3/07 – uradno prečiščeno besedilo, 9/11, 83/12 in 61/17 – GZ), podzakonskimi akti, smernicami, gradbeno zakonodajo.

Dokument IZHODIŠČA ZA PRIPRAVO OPPN / POBUDA INVESTITORJA IN USMERITVE IZ OPN MOL ID varstvo pred požarom obravnava na str. 21. Pri obravnavi požarne varnosti predlagamo dopolnitve v skladu z besedilom v nadaljevanju.

Predlagamo, da se v prostorske akte vnese določila, ki bodo izboljšala požarno varnost uporabe objektov tako z ukrepi za preprečevanje nastanka požara v objektu, njegovega hitrega odkrivanja in javljanja, ukrepi za preprečevanje širjenja požara v objektu in na zunanji strani objekta, z ukrepi, ki izboljšujejo možnosti umika uporabnikov iz objekta, z ukrepi, ki zagotavljajo možnosti za ukrepanje občinske javne gasilske službe ob požaru in drugih naravnih in drugih nesrečah ter z ukrepi, ki preprečujejo širjenje požara na naravno okolje in iz njega na objekte, kar postaja vse pomembnejše v luči podnebnih sprememb.

Pri načrtovanju požarne varnosti je potrebno upoštevati, da je, v skladu z ocenjenimi Območji intervencijskega pokrivanja javne gasilske službe MOL, ki je podan v lokacijski informaciji, ocenjen dostopni čas gasilske službe 15 minut. To določilo je treba navesti v dokument Izhodišča za pripravo prostorskega akta in čemur je potrebno prilagoditi načrtovanje požarne varnosti objektov in požarnovarnostne ureditve območja.

Predlagamo torej, da se v besedilo prostorskega akta, v poglavje o varstvu pred požarom, vnese npr.:

- Ocenjen čas intervencijskega pokrivanja javne gasilske službe MOL je 15 minut, čemur je potrebno prilagoditi načrtovanje požarne varnosti objektov in požarnovarnostne ureditve območja.

- b. Prostor za umik prebivalcev iz stavb ob požaru, potresu ali drugi nesreči mora ustrezati predvidenemu številu stanovalcev in drugih uporabnikov območja, mora biti ves čas prosto dostopno (ni ograjeno) in mora biti izven območja rušenja stavbe in izven območja površin za gasilce ob stavbah.
 - c. Površine za gasilce ob stavbah se načrtujejo, izvedejo, označijo in vzdržujejo v skladu s smernico SZPV 206
 - d. Komunalno opremo in zasaditev je potrebno načrtovati in vzdrževati tako, da ne ovira uporabe površin za gasilce ob stavbah v skladu s smernico SZPV 206
 - e. Minimalni odmiki med fasadama dveh objektov ne more biti manjši od zahtevanih protipožarnih odmikov v skladu s smernico SZPV 204
 - f. Fasadni elementi in toplotno izolacijski fasadni elementi zunanjega ovoja stavbe naj bodo iz negorljivih materialov.
 - g. V stavbah naj bo izvedeno avtomatsko zaznavanje požarov, gašenje in javljanje požarov občinski javni gasilski službi ter omogočanje umika (horizontalna in vertikalna evakuacija) uporabnikov objekta z avtomatiziranim odvajanjem dima in toplote, požarnimi sektorji, avtomatskimi požarnimi vrati, požarnimi stopnišči, uporaba požarnega ključa ipd.
 - h. Pri zahtevnejših objektih, glede na dejavnost v njem, njegovo globino pod ravnjo terena, višino nad terenom, naj poda mnenje k požarnovarnostnim rešitvam Gasilska brigada Ljubljana.
 - i. Preprečiti je potrebno širjenje požara iz naravnega okolja na grajeno okolje in obratno.
 - j. Zagotoviti je potrebno ustrezno izdatnost vode za gašenje.
9. Glede na spremembe padavinskega režima zaradi podnebnih sprememb (izmenjava neurij z veliko količino padavin v nekaj urah z obdobji suše ter vročinskih valov, pa tudi novih živalskih vrst, npr. tigrasti komarji) predlagamo opredelitev ravnanja s padavinskimi vodami, kot npr. ustrezno zadrževanje padavinske vode za uporabo za sanitarno vodo, vodo za zalivanje, ponikovanje neoporečne padavinske vode ipd., vendar v skladu z značilnostmi razmer s podtalnico in njenim varovanjem, prevladovanje netlakovanih zelenih površin, ozelenjevanje streh, drevesno zasaditev, vodni elementi s tekočo vodo ipd.

Lepo pozdravljeni!

Pripravil:

mag. Julij Jeraj, višji svetovalec I

julij.jeraj@ljubljana.si; 01 306 43 30

mag. Robert Kus
vodja oddelka





REPUBLIKA SLOVENIJA
MINISTRSTVO ZA OKOLJE IN PROSTOR

DIREKTORAT ZA OKOLJE

Sektor za strateško presojo vplivov na okolje

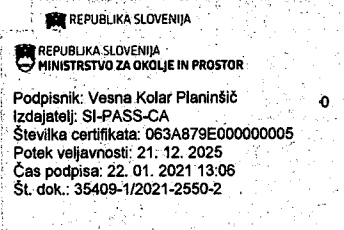
Dunajska cesta 48, 1000 Ljubljana

MESTNA OBČINA LJUBLJANA

Mestna uprava

Oddelek za urejanje prostora

glavna.pisarna@ljubljana.si



T: 01 478 7174

F: 01 478 7425

E: gp.mop@gov.si

www.mop.gov.si



Mestna občina
Ljubljana

Mestna uprava

Oddelek za
urejanje
prostora

Prejeto:	25 -01- 2021	Sig. z.:	EVČ
Številka zadeve:	3505-43/218-134	Pril.:	
		Vredn.:	

Številka: 35409-1/2021-2550-2

Datum: 22. 1. 2021

Zadeva: Občinski podrobni prostorski načrt 182 Pod hribom

Zveza: Vaš dopis št. 3505-43/2018-120

Spoštovani!

Na Ministrstvo za okolje in prostor, Direktorat za okolje, Sektor za strateško presojo vplivov na okolje (v nadaljnjem besedilu MOP-SSPVO), je dne 28. 12. 2020 prispel vaš dopis, št. 3505-43/2018-120, z dne 22. 12. 2020, v katerem nosilce urejanja prostora pozivate, da skladno s 111. členom Zakona o urejanju prostora (Uradni list RS, št. 61/17) v roku 30 dni podajo mnenje o skladnosti Občinskega podrobnega prostorskega načrta 182 Pod hribom (v nadaljnjem besedilu OPPN) s smernicami oziroma predpisi iz njihove pristojnosti. V dopisu je navedena tudi spletna stran, na kateri je dostopno gradivo.

Ministrstvo, pristojno za okolje, v postopkih priprave prostorskih aktov skladno s 40. členom Zakona o varstvu okolja (Uradni list RS, št. 39/2006-ZVO-1-UPB1, 49/06-ZMetD, 66/06-odl. US, 33/07-ZPNačrt, 57/08-ZFO-1A, 70/80, 108/09, 48/12, 57/12, 92/13, 56/15, 102/15, 30/16, 61/17-GZ, 21/18 – ZNOrg, 84/18-ZIURKOE in 158/20; v nadaljevanju ZVO-1) v povezavi z Zakonom o urejanju prostora (Uradni list RS, št. 61/17; v nadaljevanju ZUreP-2) odloči, ali je za plan treba izvesti celovito presojo vplivov na okolje, ali ne.

Če je bilo v postopku priprave ugotovljeno, da je za občinski podrobni prostorski načrt treba izvesti celovito presojo vplivov na okolje, se skladno s 111. členom ZUreP-2 v fazi priprave osnutka občinskega podrobnega prostorskega načrta izdela tudi okoljsko poročilo. Pripravljavec objavi občinski podrobni prostorski načrt in okoljsko poročilo v prostorskem informacijskem sistemu in pozove nosilce urejanja prostora, da v 30 dneh podajo mnenje o upoštevanju smernic oziroma predpisov iz njihove pristojnosti. Nosilci urejanja prostora, ki sodelujejo pri celoviti presoji vplivov na okolje, hkrati z mnenjem o upoštevanju smernic oz. predpisov podajo tudi mnenje o sprejemljivosti vplivov izvedbe na okolje s stališča njihove pristojnosti ali mnenje o ustreznosti okoljskega poročila.

MOP-SSPVO ugotavlja, da ni nosilec urejanja prostora po ZVO-1, zato ne izdaja smernic, mnenj ali projektnih pogojev, ampak v upravnem postopku, ki poteka vzporedno s pripravo prostorskih aktov, odloči o obveznosti izvedbe celovite presoje vplivov na okolje.

MOP SSPVO je v upravnem postopku za predmetni OPPN izdal odločbo št. 35409-152/2020/6, z dne 10. 9. 2020, iz katere izhaja, da za OPPN celovite presoje vplivov na okolje ni treba izvesti. Skladno z navedenim za OPPN ni bilo treba izdelati okoljskega poročila in pridobiti mnenja o njegovi ustreznosti. Z navedeno odločbo se je postopek celovite presoje vplivov na okolje zaključil, MOP-SSPVO pa v nadaljevanju postopka priprave OPPN, v skladu s pristojnostmi iz ZVO-1, ne sodeluje.

Lep pozdrav.

Pripravila:

Mojca Lenardič
Podsekretarka

mag. Vesna Kolar Planinšič
Vodja Sektorja za SPVO

Miryema Žagar

Od: Glavna Pisarna
Poslano: ponedeljek, 25. januar 2021 14:42
Za: Urbanizem
Zadeva: FW: Odgovor na poziv za podajo mnenja 35409-1/2021-2550-2
Priloge: dopis_22_01_21.pdf

-----Original Message-----

From: gp.mop <gp.mop@gov.si>
Sent: Monday, January 25, 2021 2:40 PM
To: Glavna Pisarna <glavna.pisarna@ljubljana.si>
Subject: Odgovor na poziv za podajo mnenja 35409-1/2021-2550-2

To sporočilo je bilo poslano iz dokumentnega sistema Krpan.

--

This message has been scanned for viruses and dangerous content by MailScanner, and is believed to be clean.

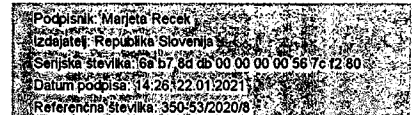


REPUBLIKA SLOVENIJA
MINISTRSTVO ZA ZDRAVJE
DIREKTORAT ZA JAVNO ZDRAVJE

Štefanova ulica 5, 1000 Ljubljana

Mestna občina Ljubljana
Mestni trg 1
1000 Ljubljana

E-pošta: glavna.pisarna@ljubljana.si



T: 01 478 60 07
F: 01 478 60 79
E: gp.mz@gov.si

www.mz.gov.si



Mestna občina
Ljubljana
Mestna uprava

Oddetek za
urejanje
prostora

Prejeto:	22-01-2021	Sig. z:	EVČ
Številka zadeve:	3505-43/2018-133	Prit:	1
		Vredn.:	

Številka: 350-53/2020-8
Datum: 22. 1. 2021

Zadeva: Mnenje o sprejemljivosti vplivov izvedbe plana na okolje za Občinski podrobni prostorski načrt 182 Pod hribom (za enoti urejanja prostora ŠI-385 in ŠI-386), Mestna občina Ljubljana

V prilogi vam pošiljamo strokovno mnenje o sprejemljivosti vplivov izvedbe plana na okolje za Občinski podrobni prostorski načrt 182 Pod hribom (za enoti urejanja prostora ŠI-385 in ŠI-386) v Mestni občini Ljubljana, s stališča pristojnosti varovanja zdravja ljudi, ki ga je pripravil Nacionalni inštitut za javno zdravje.

Ministrstvo za zdravje soglaša s priloženim mnenjem.

S spoštovanjem,

Pripravil/-a:
Breda Kralj
višja svetovalka II

dr. Marjeta Recek
vodja Sektorja za varovanje zdravja

Priloge:

- mnenje Nacionalnega inštituta za javno zdravje, št. 350-118/2020-2 (256) z dne 22. 1. 2021.

Poslati v vednost:

- Ministrstvo za okolje in prostor, gp.mop@gov.si



Nacionalni inštitut
za javno zdravje

CENTER ZA
ZDRAVSTVENO
EKOLOGIJO

Trubarjeva 2
SI-1000 Ljubljana
t +386 1 2441 400
f +386 1 2441 447
www.nijz.si
info@nijz.si
ID DDV:
SI 44724535
TRR:

Številka: 350-118/2020-2 (256)
Ljubljana, dne 22. 1. 2021

REPUBLIKA SLOVENIJA
MINISTRSTVO ZA ZDRAVJE
DIREKTORAT ZA JAVNO ZDRAVJE
Štefanova ulica 5
1000 Ljubljana

Zadeva: Prvo mnenje k predlogu plana Občinski podrobni prostorski načrt 182 Pod hribom (za enoti urejanja prostora ŠI-385 in ŠI-386), Mestna občina Ljubljana

Skladno z vašo vlogo št. 350-53/2020-6 z dne 28. 12. 2020 vam posredujemo prvo mnenje po 119. v povezavi s 111. členom Zakona o urejanju prostora (Ur. l. RS, št. 61/17) za segment zdravje ljudi za plan Občinski podrobni prostorski načrt 182 Pod hribom (za enoti urejanja prostora ŠI-385 in ŠI-386).

Zahtevek za izdelavo mnenja izvira iz vloge Mestne občine Ljubljana, Mestna uprava, Poljanska cesta 28, 1000 Ljubljana, pod št. 3505-43/2018-120 z dne 22. 12. 2020, ki jo je kot nosilcu urejanja prostora posredovala Ministrstvu za zdravje in je bila priložena vaši vlogi.

V pregled za izdelavo mnenja smo prejeli naslednjo dokumentacijo objavljeno na spletnem naslovu <https://www.ljubljana.si/si/moja-ljubljana/urbanizem/prostorski-izvedbeni-akti-v-pripravi/pia/>:

- Strokovna ocena možnih pomembnih vplivov na okolje za Občinski podrobni prostorski načrt 182 Pod hribom (za EUP ŠI-385 in ŠI-386). Izdelovalec: GIGA-R, okoljsko svetovanje in rešitve, Margita Žaberl s.p., Šmartinska cesta 72, 1000 Ljubljana; št. naloge: 127/2020; datum: 30. 11. 2020.

Kot izhodišče za izdelavo mnenja smo uporabili naslednjo zakonodajo in kriterije:

- 4. člen Zakona o zdravstvenem varstvu in zdravstvenem zavarovanju (Uradni list RS, št. 72/06 – uradno prečiščeno besedilo, 114/06 – ZUTPG, 91/07, 76/08, 62/10 – ZUPJS, 87/11, 40/12 – ZUJF, 21/13 – ZUTD-A, 91/13, 99/13 – ZUPJS-C, 99/13 – ZSVarPre-C, 111/13 – ZMEPIZ-1, 95/14 – ZUJF-C, 47/15 – ZZSDT, 61/17 – ZUPŠ, 64/17 – ZZDej-K in 36/19).
- Uredba o posegih v okolje, za katere je treba izvesti presojo vplivov na okolje (Uradni list RS, št. 51/14, 57/15, 26/17 in 105/20).
- Uredba o merilih za ocenjevanje verjetnosti pomembnejših vplivov izvedbe plana, programa, načrta ali drugega splošnega akta in njegovih sprememb na okolje v postopku celovite presoje vplivov na okolje, Ur.l. RS, št. 9/2009.

- Kriteriji za ugotavljanje sprejemljivosti planov s stališča pristojnosti varovanja zdravja ljudi pred vplivi iz okolja v postopkih celovite presoje vplivov na okolje (Verzija 2), ki so objavljeni na spletni strani Ministrstva za zdravje (<http://www.mz.gov.si/>).

Pri izdelavi mnenja smo upoštevali tudi Mnenje o verjetnosti pomembnejših vplivov plana na okolje in konkretne smernice za segment zdravje ljudi za plan: Občinski podrobni prostorski načrt 182 Pod hribom – del, MO Ljubljana, ki ga je pod št. 350-44/2020-2 (256) dne 18. 6. 2020 za potrebe Ministrstva za zdravje izdelal Nacionalni inštitut za javno zdravje.

VSEBINA PLANA

Območje občinskega podrobnega prostorskega načrta (OPPN) 182 Pod hribom (za enoti urejanja prostora ŠI-385 in ŠI-386) se nahaja v severozahodnem delu mesta Ljubljana, pod Šišenskim hribom, v mestni četrti Šiška. Območje predvidenega OPPN je veliko približno 1,5 ha, pretežno je nepozidano in na vseh straneh meji na obstoječo stanovanjsko pozidavo.

Na enoti urejanja prostora ŠI-385 se načrtuje gradnja novih stavb z oskrbovanimi stanovanji ter pripadajoča zunanja ureditev in opremljenost z gospodarsko javno infrastrukturo. Na enoti ŠI-386 pa je načrtovano parkovno območje.

Po namenski rabi je EUP ŠI-385 opredeljeno kot SB (stanovanjske površine za posebne namene), EUP ŠI-386 pa kot ZPp (parki).

Razdeljeno je na štiri prostorske enote:

- PE1 – namenjena gradnji novih stavb z oskrbovanimi stanovanji,
- PE2 – parkovno območje,
- PE3 – namenjena ureditvi parkirišča za potrebe obstoječe poslovne stavbe in
- PE4 – območje obstoječih stanovanjskih stavb.

Komunalna opremljenost na obravnavanem območju ni urejena. Treba bo zgraditi nove priključke na obstoječa infrastrukturna omrežja za potrebe napajanja novih objektov.

1. PREVERITEV UPOŠTEVANJA SPLOŠNIH IN KONKRETNIH SMERNIC V PLANU

Splošnih smernic za pripravo OPPN Ministrstvo za zdravje še ni objavilo.

Nacionalni inštitut za javno zdravje je v okviru zgoraj citiranega mnenja št. 350-44/2020-2 (256) dne 18. 6. 2020 navedel pogoje pod katerimi izvedba plana ne bo pomembno vplivala na zdravje in počutje ljudi in oblikoval konkretne smernice za pripravo osnutka plana.

Pogoji iz zgoraj citiranega Mnenja so bili v predlogu plana upoštevani vendar se predlog plana pomembno razlikuje od izhodišč, predloženih za izdelavo zgoraj citiranega Mnenja št. 350-44/2020-2 (256).

Pomembna razlika: V predlogu plana so v okviru prostorskih ureditev na območju PE2 je med drugim predvidena tudi ureditev javnih vrtov, parkov in vrtičkov kot tudi kmetijska dejavnost za pridelavo živil.

V predlogu plana v okviru ukrepov za varstvo tal na območjih za pridelavo živil ni predvidena zagotovitev primerno neonesnažene zemljine, v kateri ne bodo presežene mejne emisijske vrednosti snovi v tleh, kot jih določa predpis o mejnih, opozorilnih in kritičnih emisijskih vrednostih nevarnih snovi v tleh.

Stopnja onesnaženosti tal z nevarnimi snovmi mora tudi za kmetijska zemljišča ustrezati drugi stopnji onesnaženosti tal z nevarnimi snovmi tako kot to določa predpis o merilih za ugotavljanje

stopnje obremenjenosti okolja zaradi onesnaženosti tal z nevarnimi snovmi¹. Po omenjeni uredbi se med kmetijska zemljišča uvrščajo tudi površine za vrtničarstvo, namenjene pridelavi rastlin za prehrano ljudi, ali sadni ali zelenjavni vrt ne glede na namensko ali dejansko rabo prostora in ne glede na njegovo velikost.

2. PREVERITEV UPOŠTEVANJA PREDPISOV S PODROČJA PRISTOJNOSTI MINISTRSTVA ZA ZDRAVJE

Menimo, da drugi odstavek 4. člena Zakona o zdravstvenem varstvu in zdravstvenem zavarovanju (Uradni list RS, št. 72/06 in spremembe in dopolnitve) pri pripravi obravnavanega plana ni bil upoštevan do stopnje kot je to predvideno s predpisi s področja varovanja okolja.

Obrazložitev:

Predlog obravnavanega Odloka ukrepov za pridelavo rastlin za prehrano ljudi na neonesnaženih tleh ne upošteva v zadostni meri.

3. MNENJE O SPREJEMLIVOSTI VPLIVOV IZVEDBE PLANA NA OKOLJE ZA SEGMENT ZDRAVJE IN POČUTJE LJUDI

Menimo, da vplivi izvedbe Občinski podrobni prostorski načrt 182 Pod hribom (za enoti urejanja prostora ŠI-385 in ŠI-386), kot je to opisano v predlogu plana, z vidika vplivov na zdravje in počutje ljudi niso sprejemljivi.

OBRAZLOŽITEV:

V zgoraj citiranem predlogu plana Občinski podrobni prostorski načrt 182 Pod hribom (za enoti urejanja prostora ŠI-385 in ŠI-386) ukrepi za pridelavo rastlin za prehrano ljudi na neonesnaženih tleh niso upoštevani. Predlog Odloka ne predvideva zagotovitve primerne neonesnažene zemljine v primeru, ko je iz analize zemljine s preskusnimi metodami razvidno, da so v tleh za določene težke kovine presežene opozorilne oz. kritične emisijske vrednosti.

Stopnja onesnaženosti tal z nevarnimi snovmi mora tudi za kmetijska zemljišča ustrezati drugi stopnji onesnaženosti tal z nevarnimi snovmi tako kot to določa predpis o merilih za ugotavljanje stopnje obremenjenosti okolja zaradi onesnaženosti tal z nevarnimi snovmi¹. Glede na določila navedene uredbe se med kmetijska zemljišča uvrščajo tudi površine za vrtničarstvo, namenjene pridelavi rastlin za prehrano ljudi, ali sadni ali zelenjavni vrt ne glede na namensko ali dejansko rabo prostora in ne glede na njegovo velikost.

PRIPOMBA:

V poglavju 8.1, pod »vode« je treba dodati: Pravilnik o kriterijih za določitev vodovarstvenega območja (Uradni list RS, št. 64/04, 5/06, 58/11 in 15/16) in Uredba o emisiji snovi pri odvajanju padavinske vode z javnih cest (Uradni list RS, št. 47/05).

POJASNILA V ZVEZI Z OCENJEVANJEM VPLIVOV NA ZDRAVJE LJUDI:

Izhodišča, ki so bila uporabljena za izdelavo mnenja o vplivih na zdravje ljudi, so naslednja:

- Odločitve o sprejemljivosti vplivov na zdravje temeljijo na mejnih vrednostih za onesnaženost okolja, ki so določene z veljavno slovensko zakonodajo s področja okolja (npr. za onesnaženost zraka, hrup v naravnem in življenjskem okolju, kakovost pitne vode, itd) ter

¹ Uredba o merilih za ugotavljanje stopnje obremenjenosti okolja zaradi onesnaženosti tal z nevarnimi snovmi (Uradni list RS, št. 7/19)

drugih nacionalnih predpisih s področja ravnanja z okoljem, ki določajo mejne vrednosti, pravila ravnanja in podobno (npr. predpisi s področja urejanja emisij v vode in zrak, ravnanje z odpadki, itd.).

- V okviru izdelanega mnenja ocena »da izvedba plana/posega verjetno ne bo imela pomembnejših vplivov na zdravje ljudi« pomeni, da stopnja tveganja za zdravje ljudi najverjetneje ne bo večja, kot je zajeta v mejne vrednosti, ki so določene z okoljsko zakonodajo. Z okoljsko zakonodajo določene mejne vrednosti so stvar tudi politične odločitve in ne jamčijo popolne odsotnosti tveganja za pojav negativnih učinkov na zdravje ljudi.
- Pri izdelavi mnenja smo upoštevali tudi, da bodo izvajalci del in upravljavci posega v času življenjske dobe posega (gradnja, obratovanje, odstranitev) spoštovali pripadajočo veljavno okoljsko zakonodajo in drugo pripadajočo zakonodajo, ki je namenjena varovanju zdravja ljudi.

Pripravili:

Andrej Uršič, univ. dipl. biol. **ANDREJ URŠIČ**
Digitalno podpisal
ANDREJ URŠIČ
Datum: 2021.01.22
07:32:24 +01'00'

dr. Sonja Jeram, univ. dipl. biol. **SONJA JERAM**
Digitalno podpisal
SONJA JERAM
Datum: 2021.01.22
01:25:11 +01'00'

Ivanka Gale, dr. med., spec. hig. in jav. zdravja **IVANKA GALE**
Digitally signed
by IVANKA GALE
Date: 2021.01.22
09:28:27 +01'00'

Maša Ceglar, dipl. san. inž. (UN) *Ceglar Maša*

za Peter Otorepec, dr. med. spec. higiene in MDPŠ
Predstojnik

V vednost:

- naslov
- arhiv, tu

IRENA VENINŠEK PERPAR Digitalno podpisal IRENA VENINŠEK PERPAR
Datum: 2021.01.22 09:55:55 +01'00'



Miryema Žagar

Od: Glavna Pisarna
Poslano: petek, 22. januar 2021 15:03
Za: Urbanizem
Zadeva: FW: OBČINSKI PODROBNI PROSTORSKI NAČRT 182 POD HRIBOM - DEL - Poziv za podajo mnenj o verjetnosti pomembnejših vplivov prostorskega akta na okolje in / ali konkretnih smernic za pripravo prostorskega akta - Mnenje
Priloge: OPPN_182_Pod_hribom_P.pdf; OPPN 182 Pod hribom.doc; Mnenje po 111. člen Zurep2 za OPPN 182 Pod hribom, Ljubljana.pdf

From: Gp.Mz@gov.si <Gp.Mz@gov.si>
Sent: Friday, January 22, 2021 2:54 PM
To: Glavna Pisarna <glavna.pisarna@ljubljana.si>
Subject: OBČINSKI PODROBNI PROSTORSKI NAČRT 182 POD HRIBOM - DEL - Poziv za podajo mnenj o verjetnosti pomembnejših vplivov prostorskega akta na okolje in / ali konkretnih smernic za pripravo prostorskega akta - Mnenje

Sporočilo poslal(a): Matjaž Gorenc/MZDR/GOV

(See attached file: OPPN_182_Pod_hribom_P.pdf)(See attached file: OPPN 182 Pod hribom.doc)(See attached file: Mnenje po 111. člen Zurep2 za OPPN 182 Pod hribom, Ljubljana.pdf)

To sporočilo je bilo poslano z uporabo posebne oznake v naslovu sporočila. Prejemniki, ki boste na to sporočilo odgovarjali preko elektronske pošte, morate to posebno oznako v naslovu sporočila ohraniti (na sporočilo odgovorite z uporabo funkcije »Odgovori« oziroma »Reply«)

--

This message has been scanned for viruses and dangerous content by **MailScanner**, and is believed to be clean.



Mestna občina
Ljubljana
Mestna uprava

**Oddelek za
gospodarske
dejavnosti
in promet**

Odsek za promet

Trg mladinskih delovnih brigad 7
1000 Ljubljana
telefon: 01 306 17 06
faks: 01 306 17 44
glavna.pisarna@ljubljana.si
www.ljubljana.si

Številka: 3505-43/2018-138
Datum: 2. 2. 2021



Mestna občina
Ljubljana
Mestna uprava

**Oddelek za
urejanje
prostora**

Projeto: 05-02-2021	Sig. z.: EVC
Številka zadeve: 3505-43/2018-138	Pri.: /
	Vredn.: /

Mestna občina Ljubljana
Mestna uprava
Oddelek za urejanje prostora
Poljanska cesta 28
1000 Ljubljana

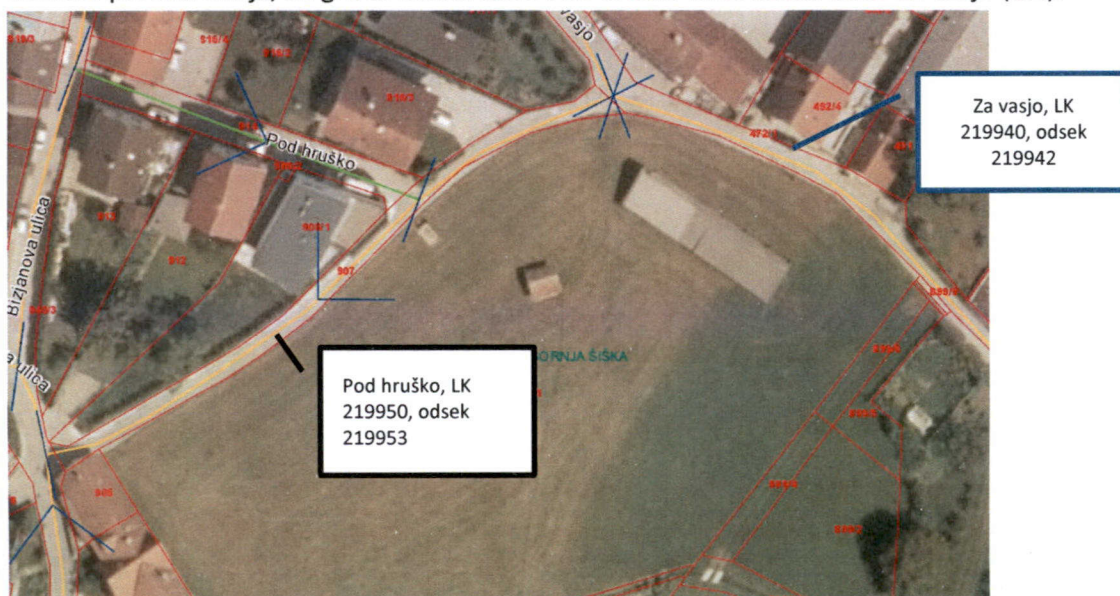
ZADEVA: Prvo mnenje o prostorskem aktu – občinskem podrobnem prostorskem načrtu 182 Pod hribom (za enoti urejanja prostora ŠI-385 in ŠI-386)

Zveza: Poziv za podajo prvih mnenj o prostorskem aktu – občinskem podrobnem prostorskem načrtu 182 Pod hribom (za enoti urejanja prostora ŠI-385 in ŠI-386), št. 3505-43/2018-120 z dne 22.12.2020

Oddelek za gospodarske dejavnosti in promet Mestne občine Ljubljana, je pregledal osnutek Odloka o občinskem podrobnem prostorskem načrtu 182 Pod hribom (za enoti urejanja prostora ŠI-385 in ŠI-386), na katerega podajamo naslednje pripombe:

- (A) 4. odstavek 8 člena: » ... Za potrebe načrtovane prostorske ureditve je predvidena delna razširitev obstoječe ceste Pod hruško ... « in 1. odstavek 34. člena: »Za potrebe načrtovane prostorske ureditve na območju gradbene parcele PE1/1 je predvidena delna razširitev obstoječe ceste Pod hruško«.

Opomba: Prosimo za preveritev ali gre le za cesto Pod hruško ali tudi cesto Za vasjo. Iz evidence InfraGIS portala izhaja, da gre za odsek ceste Pod hruško in za odsek ceste Za vasjo (del).



(B) 1. odstavek 35. člena: kot omenjeno zgoraj, tudi v tem členu preveriti ali gre za navedbo prave navedbe ceste (navedeno je kot uvoz iz ceste Pod hruško).

(C) V 3. odstavku 33. člena je navedeno, da se za potrebe predvidene pozidave parkirna mesta uredijo v skladu z določili 35. člena tega odloka: najbrž gre za 36. člen.

(D) 36. člen: Parkirna mesta morajo poleg varnosti (priklep) zagotavljati tudi zaščito pred vremenskimi vplivi (določena pokrita/zaščitenata mesta).

(E) 9. odstavek 33. člena določa, da se manipulacijske površine ob parkiriščih uredijo tako, da se prepreči vzvratno vključevanje vozil na javno cesto. Z navedenim se strinjamo, vzvratno obračanje vozil na občinsko cesto se ne dovoli, je pa treba uskladiti s tem določilom grafično situacijo (ureditev PM na način, ki zagotavlja obračanje na parceli, namenjeni gradnji, predložena prometno-tehnična situacija tega ne zagotavlja). Območje skupnega prometnega prostora naj predstavlja površino, pri čemer imajo pešci prednost in niso podrejeni motornim vozilom.

Prípravila:
Andreja Jagodic



Sekretar – Vodja oddelka:
David Polutnik

Vodja odseka za promet:
Uršula Longar, u. d. i. g.

Prejeto:	05 -01- 2021	Sig. z.:	EVČ
Številka zadeve:	3505-43/2018-121	Prii.:	/
		Vredn.:	/

Plinovodi d.o.o.
Cesta Ljubljanske brigade 11b
p.p. 3720, 1001 Ljubljana, Slovenija

T: +386 1 58 20 700,
F: +386 1 58 20 701
IBAN: SI56 0310 0100 2465 515, SKB d.d., Ljubljana
IBAN: SI56 0292 3025 4424 156, NLB d.d., Ljubljana
ID za DDV: SI31378285

Datum: 4.1.2021

Znak: S20-633/P-MP/RKP

MESTNA OBČINA LJUBLJANA
Poljanska cesta 28

1000 Ljubljana

Zadeva: MESTNA OBČINA LJUBLJANA - Občinski podrobni prostorski načrt 182 Pod hribom (za enoti urejanja prostora ŠI-385 in ŠI 386)

V zvezi z vašo vlogo št. 3505-43/2018-120 z dne 22.12.2020, prejeto dne 28.12.2020 in predloženimi prilogami (grafični in tekstualni del OPPN na svetovnem spletu MOL), ugotavljamo, da območje predmetnega OPPN ne sega v varovalni pas obstoječega ali predvidenega prenosnega sistema zemeljskega plina v upravljanju družbe Plinovodi d.o.o., kot operaterja prenosnega sistema zemeljskega plina (odmik cca 1260 m od najbližjega prenosnega plinovoda LJ-20100, MRP Verovškova - MP Union, premer 200 mm, tlak 1 bar, MO LJUBLJANA).


Družba Plinovodi d.o.o. izdaja projektne pogoje in mnenja skladno z Energetskim zakonom (Uradni list RS, št. 60/19 - uradno prečiščeno besedilo in 65/20) in Gradbenim zakonom (Uradni list RS, št. 61/17, 72/17 - popr. in 65/20) v območju varovalnih pasov (2 x 65 m) prenosnega sistema za zemeljski plina.

Glede na navedeno ni potrebna pridobitev prvega mnenja o predmetnem prostorskem aktu, za katerega ste zaprosili.

Lep pozdrav

Pripravil
mag. Mladen Pajk, univ. dipl. inž. str.

Vodja Službe za investicije
Zoran Crnjak, univ. dipl. inž. grad.



Plinovodi ⁰⁴ d.o.o.



Dostopovna omrežja, Operativa
TKO osrednja Slovenija
Stegne 19, 1000 Ljubljana



Mestna občina
Ljubljana
Mestna uprava

Oddelek za
urejanje
prostora

Prejeto:	12 -01- 2021	Sig. z.:	ENC
Številka zadeve:	3505-43/2018-122	Pril.:	/
		Vredn.:	/



Telekom Slovenije



09292021010800173

MESTNA OBČINA LJUBLJANA
POLJANSKA 28

1000 LJUBLJANA

Številka: 17610201-00111202012280006

Vaš znak: 3505-43/2018-120

Datum: 8.1.2021

Zadeva: **Mnenje k OBČINSKEM PPODROBNEM PROSTORSKEM NAČRTU 182 POD HRIBOM (ŠI-385 IN SI-386)**

Na podlagi: 30., 34., 47., 51., 58., 61. in 70. člena Zakona o prostorskem načrtovanju ZPNačrt, ZPNačrt-A (Uradni list RS, št. 33/07, 108/09), 9., 10., 12., 13. in 16. člena Zakona o elektronskih komunikacijah – ZEKom-1 (Uradni list RS, št. 109/2012) in Pravilnika o delu komisije za pregled projektne dokumentacije (Uradno glasilo Telekoma Slovenije št. 3/04), ter vloge vlagatelja vam izdajamo **POZITIVNO** mnenje k **OBČINSKEM PPODROBNEM PROSTORSKEM NAČRTU 182 POD HRIBOM (ŠI-385 IN SI-386)**.

Smernice k: **OBČINSKEM PPODROBNEM PROSTORSKEM NAČRTU 182 POD HRIBOM (ŠI-385 IN SI-386)** št.: 84594 - LJ/1540-MP, izdane dne 4.6.2020.

1. Pri vseh posegih v prostor je potrebno upoštevati trase obstoječega TK omrežja in predhodno pridobiti soglasje Telekoma Slovenije d.d k projektnim rešitvam
2. Obstoječe TK omrežje glede na pozidavo je potrebno ustrezno zaščititi ali prestaviti na osnovi projektne rešitve. Pri projektni rešitvi upoštevati izgradnjo kabelske kanalizacije do priključne točke obstoječe KK in kablov.
Stroške ogleda, izdelave projekta zaščite in prestavitve TK omrežja, zakoličbe, zaščite in prestavitve TK omrežja, nadzora krije investitor gradnje na določenem območju. Prav tako bremenijo investitorja tudi stroški odprave napak, ki bi nastale zaradi del na omenjenem objektu, kakor tudi stroški zaradi izpada prometa, ki bi zaradi tega nastali.
3. Vsa dela v zvezi z zaščito in prestavitvami tangiranih TK kablov izvede Telekom Slovenije, d.d. (ogledi, izdelava tehničnih rešitev in projektov, zakoličbe, izvedba del in dokumentiranje izvedenih del).
4. Potrebno je izdelati PGD/PZI zaščite oz. morebitne prestavitve obstoječega TK omrežja Telekoma in projekt PGD/PZI TK priključka za predvideno novogradnjo. Elektronsko omrežje mobilnih komunikacij

TELEKOM SLOVENIJE, d.d., izdaja za področje graditve elektronskega omrežja mobilnih komunikacij na podlagi Poziva za podajo prvih mnenj o prostorskem aktu - občinskem podrobnem prostorskem načrtu 182 Pod hribom (za enoti urejanja prostora ŠI-385 in ŠI-386) številka 3505-43/2018-120 z dne 22.10.2020 pozitivno prvo mnenje.

Obrazložitev:

Osnutek Odloka o občinskem podrobnem prostorskem načrtu 182 Pod hribom (za enoti urejanja prostora ŠI-385 in ŠI-386) določa v 6. odstavku 10. člena, da so na celotnem območju OPPN dopustni med drugim objekti 222 Lokalni cevovodi, lokalni (distribucijski) elektroenergetski vodi in lokalna (dostopovna) komunikacijska omrežja, kako je pri priključevanju stavb na elektronsko komunikacijsko omrežje potrebno

Telekom Slovenije, d.d., Cigaletova 15, 1000 Ljubljana, tel.: +386 1 234 10 00, www.telekom.si

Vložna številka: 1/24624/00, Okrajno sodišče v Ljubljani, Osnovni kapital: 272.720.664,33 EUR, Matična številka 5014018, Identifikacijska številka za DDV: SI98511734



postopati pa določa 44. člen. Štejemo, da so s tem smernice številka 17610201-00111202005220014, ki jih je dne 29.5.2020 izdal TELEKOM SLOVENIJE, d.d., upoštevane.

Kontaktna oseba Telekoma Slovenije d.d.:


- Ivan Bečan, tel.: 01 500 6266, e-pošta:

- Mario Mlakar, tel.: 01 472 8152, e-pošta:

Lep pozdrav!

Postopek vodil:

Boris Stanovnik



Žig:

Vodja TKO osrednja
Slovenija:

Igor Kern



V vednost: naslov, arhiv



MESTNA OBČINA LJUBLJANA
Mestna uprava, oddelek za urejanje prostora
Poljanska cesta 28**1000 LJUBLJANA**Mestna občina
Ljubljana
Mestna upravaOddelek za
urejanje
prostora

Prejeto:	29 -01- 2021	Sig. z.:	EVC
Številka zadeve:	3505-43/2018-137	Pril.:	
		Vredn.:	

Naš znak: mol59/21-DK**Datum:** 25.01.2021

Zadeva: Občinski podrobni prostorski načrt 182: Pod hribom (za enoti urejanja prostora ŠI-385 in ŠI-386)

Izdelovalec: Protim Ržišnik Perc d.o.o. Poslovna cona A2, 4208 Šenčur

Vlagatelj: Mestna občina Ljubljana; Oddelek za urejanje prostora; Poljanska cesta 28, 1000 Ljubljana

Katastrska občina: 1739 Zgornja Šiška

Datum vloge: 22.12.2020

Priloga: Poziv za podajo prvih mnenj o prostorskem aktu - občinskem podrobnem prostorskem načrtu 182: Pod hribom (za enoti urejanja prostora ŠI-385 in ŠI-386) (št. projekta: P 151880, november 2020)

Dopis št: 3505-43/2018-120

Na podlagi: 47. 58. in 61. člena Zakona o prostorskem načrtovanju ZPNačrt (Uradni list RS, št. 33/07, 108/09, 106/10, 57/12, 109/12 in 35/13) in 9., 10., 12., 13., in 16. člena Zakona o elektronskih komunikacijah ZEKom-1 (Uradni list RS, št. 109/12, 110/13, 40/14 – ZIN-B, 54/14 – odl. US, 81/15 in 40/17) ter vloge vlagatelja, vam izdajamo:

»Pozitivno MNENJE«

na osnovi prejetega poziva za pridobitev mnenja o prostorskem aktu - občinskem podrobnem prostorskem načrtu 182: Pod hribom (za enoti urejanja prostora ŠI-385 in ŠI-386).


Za predvidene prostorske ureditve občinskega podrobnega prostorskega načrta 182: Pod hribom (za enoti urejanja prostora ŠI-385 in ŠI-386), naj se upošteva, da je priključitev novih objektov na obstoječe širokopasovno telekomunikacijsko omrežje KKS Telemach izvedljivo z do-izgradnjo cevne kabelske kanalizacije KKS. Točko za navezavo na obstoječe kabelsko omrežje je možno določiti v posebnem delu projekta ob upoštevanju zahtev za racionalno umestitev cevne kabelske kanalizacije KKS v prostor.

Za morebitna dodatna vprašanja ali pojasnila v zvezi s podanim mnenjem je kontaktna oseba Dejan Klavs, mag.prost.načrt. (070 700 700 oz. 059 188 784 ali dejan.klavs@telemach.si).

Pripravil:
Dejan Klavs, mag. prost. načrt.

TELEMACH d.o.o.

Vodja projektive:
Uroš Jagodic, d.i.e.



Telemach d.o.o. 13



Javno podjetje
VODOVOD KANALIZACIJA SNAGA d.o.o.
Vodovodna cesta 90, p.p. 3233
1001 Ljubljana, Slovenija

T: 01/580 81 00, 01/580 84 02
E: vokasnaga@vokasnaga.si
www.vokasnaga.si

Ljubljana, 11.1.2021
Št. dokumenta: VOK-350-086/2020-002
Št. mnenja: MN-2/21K



Mestna občina
Ljubljana
Mestna uprava

Oddelek za
urejanje
prostora



MESTNA OBČINA LJUBLJANA, MU,
Oddelek za urejanje prostora
POLJANSKA CESTA 28
1000 LJUBLJANA

Prejeto:	13 -01- 2021	Sig. z.:	EVČ
Številka zadeve:	3505-43/2018-125	Pril.:	/
		Vredn.:	/

Zadeva: **Prvo mnenje o prostorskem aktu - občinskem podrobnem prostorskem načrtu 182 Pod hribom (za enoti urejanja prostora ŠI-385 in ŠI-386) - kanalizacija**

Spoštovani!

Skladno z vašim pozivom, dopis št. 3505-43/2018-120 z dne 22. 12. 2020, in na podlagi 111. člena Zakona o urejanju prostora (Uradni list RS št. 61/17) vam posredujemo mnenje za OPPN 182 Pod hribom (za EUP ŠI-385 in ŠI-386) za področje kanalizacije.

Po pregledu Osnutka občinskega podrobnega prostorskega načrta 182: Pod hribom (za enoti urejanja prostora ŠI-385 in ŠI-386), št. projekta P 151880, Protim Ržišnik Perc d.o.o., november 2020, t.j. Odloka in grafičnih prilog ter katastra kanalizacije JP VOKA SNAGA d.o.o, vam sporočamo, da je potrebno popraviti grafično prilogo OPPN 4.6. Zbirni načrt in besedilo odloka ustrezno dopolniti.

V grafični prilogi 4.6. Zbirni načrt je potrebno popraviti prikaz predvidene meteorne kanalizacije, saj priključevanje padavinskih odpadnih vod na kanalizacijo za komunalne odpadne vode ni dovoljeno. Priključevanje padavinske vode s cest, ki mejijo na obravnavano območje OPPN, je dovoljeno na mešan kanal DN 300 do DN 400, ki poteka v Bizjanovi ulici in ki je po PN št. 3466K predviden za obnovo. Priključevanje padavinske odpadne vode s teh cest je potrebno načrtovati v sklopu rekonstrukcije ceste. Omenjene popravke je potrebno uskladiti z osnutkom Odloka o OPPN.

Potrebno je predvideti tudi odvodnjavanje parkirišča na južnem delu obravnavanega območja OPPN, ki je v posredovanem osnutku OPPN predvideno na novo. Pri tem naj se predvidijo tudi ukrepi za zmanjševanje količin padavinske odpadne vode, ki naj se jih v čim večji meri implementira tudi na drugih delih obravnavanega območja OPPN. Predlagamo, da se padavinski odtok iz omenjenega parkirišča zadrži in nato odvede v odprti jarek, ki poteka preko obravnavanega območja. Pri tem je potrebno pridobiti soglasje upravljalca tega jarka. JP VOKA SNAGA d.o.o. ni upravljalca tega jarka in tudi ne odgovarja za morebitne poplave, ki bi se zaradi nove pozidave na obravnavanem območju OPPN ali slabega vzdrževanja tega jarka, utegnile zgoditi bodisi znotraj območja OPPN bodisi na območjih, ki se nahajajo dolvodno ob tem jarku.

V Odlok o OPPN je potrebno zapisati, da minimalni odmik spodnjega roba podzemnih temeljev ali podzemnih objektov od javne kanalizacije ne sme biti manjši od 1,5 m.



Lep pozdrav.

Pripravila:
mag. Maja Štajdohar

Vodja razvojne službe:

Nataša Šušteršič

Vodja Tehnično investicijskega sektorja:

Andrej Banko

Dostaviti:

- ~~nastovnik~~
- glavni arhiv podjetja.



JAVNO PODJETJE 08
VODOVOD KANALIZACIJA SNAGA d.o.o.
Vodovodna cesta 90, p.p. 3233
1001 Ljubljana



Javno podjetje
VODOVOD KANALIZACIJA SNAGA d.o.o.
Vodovodna cesta 90, p.p. 3233
1001 Ljubljana, Slovenija

T: 01/580 81 00, 01/580 84 02
E: vokasnaga@vokasnaga.si
www.vokasnaga.si

Ljubljana, 22.1.2021
Št. dopisa: VOK-341-013/2021-014
Vaš znak: 3505-43/20



Mestna občina
Ljubljana
Mestna uprava



Oddelek za
urejanje
prostora



MESTNA OBČINA LJUBLJANA
MESTNA UPRAVA
ODDELEK ZA UREJANJE PROSTORA
POLJANSKA CESTA 28
1000 LJUBLJANA

Prejeto: 27 -01- 2021	Sig. z.: EVC
Številka zadeve: 3505-43/2018-135	Pril.: Vredn.:

Zadeva: Poziv za podajo prvih mnenj o prostorskem aktu - občinskem podrobnem prostorskem načrtu 182 Pod hribom (za enoti urejanja prostora ŠI-385 in ŠI-386)

Spoštovani.

Obveščamo vas, da Javno podjetje Vodovod Kanalizacija Snaga d.o.o. v skladu z:

- **Odlokom o zbiranju komunalnih odpadkov v Mestni občini Ljubljana (UL RS, št. 73/2020),**
- **Uredbo o obvezni občinski gospodarski javni službi zbiranja komunalnih odpadkov (UL RS, št. 33/2017),**
- **Zakonom o varstvu okolja (UL RS, št. 39/2006 in njegove dopolnitve),**

izvaja reden odvoz komunalnih odpadkov na parcelah 899/1, 899/2, 899/3, 899/4, 899/5, 899/6, 899/8, 899/9, 903/51, 903/4, 903/5, 903/6, 904/0, 905/0, 897/0-del, k. o. 1739 Zgornja Šiška.

Ravnanje s komunalnimi odpadki, urejenost zbirnih in prevzemnih mest ter dostop komunalnim vozilom morajo biti urejeni skladno z zgoraj omenjenimi predpisi.

Število in velikost zabojnikov za komunalne odpadke (mešani komunalni odpadki, biološki odpadki, embalaža, papir) se določita skladno z normativi v odloku.

Uporabnik javne službe na območju Mestne občine Ljubljana je izvorni povzročitelj, to je lastnik, najemnik ali uporabnik premičnine ali nepremičnine, in je:

- izvorni povzročitelj iz gospodinjstva,
- izvorni povzročitelj iz dejavnosti.

Uporabnik se mora vključiti v sistem zbiranja.

Uporabnik je dolžan prepuščati:

- mešane komunalne odpadke v zabojnike za mešane komunalne odpadke na zbirnem mestu,
- embalažo, papir, steklo (v nadaljevanju: ločene frakcije) v zabojnike za ločene frakcije na zbirnem mestu, v zbiralnice ločenih frakcij, v zbirne centre ali v mini zbirne centre,
- biološke odpadke v zabojnike za biološke odpadke na zbirnem mestu, razen če jih sam kompostira,
- kosovne odpadke na prevzemno mesto ob določenem času po predhodnem naročilu,
- nevarne frakcije v zbirne centre ali v premične zbiralnice nevarnih frakcij.

Zbirno mesto je stalno mesto, ki mora biti na zasebni površini in je namenjeno za postavitve zabojnikov za mešane komunalne odpadke, biološke odpadke in ločene frakcije.

Pri načrtovanju velikosti prostora zbirnega mesta za vse uporabnike je potrebno upoštevati najmanj minimalni volumen zabojnika za posamezno vrsto odpadka, ki je določen s tem odlokom, pomnožen s faktorjem 3,0.



Registrirano pri Okrožnem Sodišču v Ljubljani,
VI. Št. 1/12273/00, ID št. SI64520463,
Osnovni kapital 97.046.156,27 EUR



Prostor zbirnega mesta mora biti tako velik, da omogoča premikanje zabojnikov, prost dostop do zabojnikov in prost premik zabojnikov na prevzemno mesto oziroma na mesto praznjenja.

Zabojniki na zbirnem mestu morajo biti zavarovani pred vremenskimi vplivi tako, da zaradi njih ne pride do onesnaženja okolice in poškodovanja zabojnikov.

Prevzemno mesto komunalnih odpadkov se praviloma nahaja na najbližji možni javni površini in je namenjeno prevzemu mešanih komunalnih odpadkov, bioloških odpadkov in ločenih frakcij ter ne sme ovirati ali ogroziti rabe teh površin.

Prevzemno mesto mora biti določeno tako, da izvajalcu javne službe omogoča prevzem in odvoz komunalnih odpadkov.

Uporabnik mora zabojnike pripeljati z zbirnega na prevzemno mesto po 20. uri pred dnevom odvoza ali do 6. ure na dan odvoza in ga po odvozu, v istem dnevu, odpeljati nazaj.

Prevzemno mesto je lahko oddaljeno od roba zemljišča ali objekta uporabnika največ 150 metrov.

Prevzemno mesto komunalnih odpadkov je tudi lokacija za odvoz kosovnih odpadkov, ki se jih odloži na to mesto po 20. uri pred dnevom odvoza in do 6. ure na dan odvoza (če je določena natančnejša ura odvoza, pa do določene ure na dan odvoza).

Prevzemno mesto za kosovne odpadke je praviloma na zasebni površini, ki meji na javno površino, lahko pa je tudi na javni površini, ki omogoča izvajalcu javne službe prevzem in odvoz.

Zbirno mesto in prevzemno mesto sta lahko na isti lokaciji.

To mesto je stalno mesto, ki mora biti na zasebni površini, ki meji z javno površino, in mora biti dostopno vozilom za praznjenje zabojnikov ter je namenjeno za postavitve zabojnikov za mešane komunalne odpadke, biološke odpadke, ločene frakcije in kosovne odpadke ter njihovemu prevzemu.

Do prevzemnega mesta mora biti zagotovljen dostop smetarskim vozilom dolžine 9,8 metra, širine 3 metre in višine 4 metre.

Če je dostopna pot ravna, mora biti široka najmanj 3,5 metra, svetla višina mora znašati najmanj 4 metre, dostopna pot z ovinkom pa mora biti široka najmanj 4 metre.

Slepa ulica, ki je daljša od 50 metrov, mora imeti na koncu obračališče za smetarsko vozilo z najmanjšim radijem 17 metrov ali pravokotno obračališče v obliki črke »T« z najmanjšim radijem 10 metrov.

Dovoljen je tudi drugačen način ureditve obračališča, ki omogoča nemoteno obračanje smetarskega vozila.

Če ti pogoji niso zagotovljeni, pristojni organ zagotovi prevzemno mesto, ki je lahko od pričetka slepe ulice oddaljeno največ 15 metrov.

Če je cesta do prevzemnega mesta preozka ali prestrma ali ima neurejeno obračališče ali preozko obračališče ali drugo oviro za smetarsko vozilo, lahko pristojni organ zagotovi prevzemno mesto tudi v razdalji več kot 150 metrov od roba zemljišča ali objekta uporabnika.

Investitorji oziroma izvajalci del na gradbišču so po odloku tretirani kot uporabniki, kar pomeni, da izvajalec javne službe za potrebe delovanja gradbišča preskrbi zadostno število zabojnikov za zbiranje komunalnih odpadkov.

Investitor oziroma izvajalec del na gradbišču mora izvajalcu javne službe pred pričetkom gradnje sporočiti podatke o številu zaposlenih.

Pred uporabo objektov naj se zagotovi celovito ravnanje s posameznimi vrstami odpadkov, tako odpadkov, ki so predmet zbiranja znotraj obvezne gospodarske javne službe, kot odpadkov, ki nastajajo znotraj posameznih dejavnosti.



Pripombe na predlagani **29. člen** so naslednje:

- **1.-7. odstavek:** ni pripomb.

Pripombe na predlagani **48. člen** so naslednje:

- **8.-10. alineja 3. odstavka:** ni pripomb.

Lep pozdrav.

Pripravil:
Črt Feldin

Vodja sektorja za zbiranje odpadkov:
Marija Rutter

 JAVNO PODJETJE ²⁷
VODOVOD KANALIZACIJA SNAGA d.o.o.
Vodovodna cesta 90, p.p. 3233
1001 Ljubljana

Dostaviti:

- naslovník
- arhiv (tu)



Javno podjetje
VODOVOD KANALIZACIJA SNAGA d.o.o.
Vodovodna cesta 90, p.p. 3233
1001 Ljubljana, Slovenija

T: 01/580 81 00, 01/580 84 02
E: vokasnaga@vokasnaga.si
www.vokasnaga.si

Ljubljana, 8.1.2021
Št. dokumenta: VOK-350-085/2020-002
Št. mnenja: MN-2/21V



Mestna občina
Ljubljana
Mestna uprava

Oddelek za
urejanje
prostora



MESTNA OBČINA LJUBLJANA, MU, Oddelek
za urejanje prostora
POLJANSKA CESTA 28
1000 LJUBLJANA

Prejeto: 13 -01- 2021	Sig. z.: EVČ
Številka zadeve: 3505-43/2018-124	Prih.: /
	Vredn.: /

Zadeva: Prvo mnenje k občinskem podrobnem prostorskem načrtu 182 Pod hribom (EUP ŠI-385 in ŠI-386) - vodovod

Spoštovani!

Skladno z vašim pozivom, št. dopisa 3505-43/2018-120, z dne 22.12.2020, vam na podlagi 111. člena Zakona o urejanju prostora (Uradni list RS, št. 61/17) posredujemo (prvo) mnenje o skladnosti prostorskega akta - Občinskega podrobnega prostorskega načrta 182 Pod hribom (EUP ŠI-385 in ŠI-386) s predhodnimi smernicami in izdelano projektno nalogo 2845V.

Mnenje k predlogu OPPN podajamo za področje javne oskrbe s pitno vodo in pripadajoče komunalne infrastrukture po pregledu digitalnega gradiva, tekstualnega in grafičnega, dostopnega na naslovu: <https://www.ljubljana.si/moja-ljubljana/urbanizem/prostorski-izvedbeni-akti-v-pripravi/pia/> pod točko 8: Občinski podrobni prostorski načrt 182 Pod hribom, dne 7.1.2021, ob upoštevanju stanja katastra, arhivske in druge dokumentacije JP VODOVOD KANALIZACIJA SNAGA d.o.o..

Mnenje

Po pregledu osnutka Občinskega podrobnega prostorskega načrta 182: Pod hribom (za enoti urejanja prostora ŠI-385 in ŠI-386), št. projekta: P 151880, november 2020, ki ga je izdelalo podjetje Protim Ržišnik Perc – arhitekti, vam sporočamo, da se z vsebino odloka, ki se nanaša na vodovod strinjamo.

Lep pozdrav.

Pripravil:
mag. Marko Gspan

Vodja razvojne službe:
Nataša Šušteršič

Vodja Tehnično investicijskega sektorja:
Andrej Banko

Dostaviti:

- naslovník,
- glavni arhiv podjetja.



JAVNO PODJETJE
VODOVOD KANALIZACIJA SNAGA d.o.o.
Vodovodna cesta 90, p.p. 3233
1001 Ljubljana



ZAVOD REPUBLIKE SLOVENIJE
ZA VARSTVO NARAVE

OBMOČNA ENOTA LJUBLJANA

Cankarjeva cesta 10 | 1000 Ljubljana
T 01 24 45 350
E zrsvn.oelj@zrsvn.si | www.zrsvn.si

Številka: 3-III-543/4-O-20/HT
Datum: 12. 01. 2021



Mestna občina
Ljubljana
Mestna uprava

Oddelek za
urejanje
prostora

Mestna občina Ljubljana
Mestna uprava
Oddelek za urejanje prostora
Poljanska cesta 28
1000 Ljubljana

Prejeto:	14-01-2021	Sig. z.:	EUČ
Številka zadeve:	3505-43/2018-127	Pril.:	
		Vredn.:	

e: glavna.pisarna@ljubljana.si

ZADEVA: Občinski podrobni prostorski načrt 182 Pod hribom (za enoti urejanja prostora ŠI-385 in ŠI-386 (id. št. 1661) – mnenje nosilcev urejanja prostora na osnutek načrta

Na osnovi vaše vloge št. 3505-43/2018-120 z dne 22. 12. 2020, prejete dne 30. 12. 2020, podajamo na podlagi 111. in 119. člena Zakona o urejanju prostora (Uradni list RS, št. 61/17 – ZUreP-2) in v skladu s 97. in 98. členom Zakona o ohranjanju narave (Uradni list RS, št. 96/04 - ZON-UPB2, 61/06 - ZDru-1, 32/08 - odl. US, 8/10 - ZSKZ-B, 46/14, 21/18 – ZNOrg, 31/18 in 82/20) mnenje k osnutku Občinskega podrobnega prostorskega načrta 182 Pod hribom (za enoti urejanja prostora ŠI-385 in ŠI-386).

Gradivo prostorskega akta je objavljeno na spletnem informacijskem sistemu pripravljavca <https://www.ljubljana.si/sl/moja-ljubljana/urbanizem/prostorski-izvedbeni-akti-v-pripravi/pia/> in obsega:

- Osnutek Občinskega podrobnega prostorskega načrta 182 Pod hribom (za enoti urejanja prostora ŠI-385 in ŠI-386), ID:1661, Protim Ržišnik Perc, d.o.o., Poslovna cona A2, 4208 Šenčur, št. projekta P151880, november 2020.

Zavod RS za varstvo narave je dne 16.05.2016 na podlagi določil 47. člena Zakona o prostorskem načrtovanju (Uradni list RS, št. 33/07, 70/08 – ZVO-1B, 108/09, 80/10 – ZUPUDPP, 43/11 – ZKZ-C, 57/12, 57/12 – ZUPUDPP-A, 109/12, 76/14 – odl. US, 14/15 – ZUUJFO in 61/17 – ZUreP-2) izdal *Splošne naravovarstvene smernice za urejanje prostora* (št. naloge 8-III-223/1-O-16/TK, maj, 2016).

Izdelava konkretnih naravovarstvenih smernic ni bila potrebna.

Iz odločbe o obveznosti izvedbe postopka je razvidno, da za predmetni plan ni treba izvesti celovite presoje vplivov na okolje in presoje sprejemljivosti na varovana območja narave.

Območje plana leži izven zavarovanih območij in območij Natura 2000 in območja neposrednega ali daljinskega vpliva nanje ter izven naravnih vrednot in ekološko pomembnih območij.

Ugotavljamo, da je osnutek Občinskega podrobnega prostorskega načrta 182 Pod hribom (za enoti urejanja prostora ŠI-385 in ŠI-386) skladen s splošnimi naravovarstvenimi smernicami in da so vplivi izvedbe plana s stališča ohranjanja narave sprejemljivi.

S spoštovanjem!

Pripravila:
Helena Tehovnik
Višja naravovarstvena svetovalka



Vodja OE Ljubljana:
mag. Alja Grošelj
Naravovarstvena svetnica

Alja Grošelj

Od: Glavna Pisarna
Poslano: četrtek, 14. januar 2021 11:57
Za: Urbanizem
Zadeva: FW: Občinski podrobni prostorski načrt 182 Pod hribom (za enoti urejanja prostora ŠI-385 in ŠI-386 (id. št. 1661) - mnenje nosilcev urejanja prostora na osnutek načrta
Priloge: 543.4_20210114103326.pdf

From: zrsvn.oelj@zrsvn.si <zrsvn.oelj@zrsvn.si>
Sent: Thursday, January 14, 2021 11:52 AM
To: Glavna Pisarna <glavna.pisarna@ljubljana.si>
Subject: Občinski podrobni prostorski načrt 182 Pod hribom (za enoti urejanja prostora ŠI-385 in ŠI-386 (id. št. 1661) - mnenje nosilcev urejanja prostora na osnutek načrta

Spoštovani,

v prilogi vam pošiljamo izdano strokovno mnenje ali smernice k zgoraj navedeni zadevi.

Lep pozdrav.

Tajništvo ZRSVN
OE Ljubljana
Cankarjeva 10
1000 Ljubljana

tel: 01 2445 350
faks: 01 2445 368

mail: zrsvn.oelj@zrsvn.si
spletna stran: www.zrsvn.si



ZAVOD REPUBLIKE SLOVENIJE
ZA VARSTVO NARAVE

--

This message has been scanned for viruses and dangerous content by [MailScanner](#), and is believed to be clean.



REPUBLIKA SLOVENIJA
MINISTRSTVO ZA OKOLJE IN PROSTOR

DIREKCIJA REPUBLIKE SLOVENIJE ZA VODE
Vojkova 52, 1000 Ljubljana

ODPOSLANO

dne. 22 -02- 2021

Podpis:

T: 01 280 40 50 Mestna občina

Ljubljana

F: 01 280 40 74

<http://www.dv.gov.si> Mestna uprava

gp.drsv@gov.si

Oddelek za
urejanje
prostora

Številka: 35022-1/2021-3

Datum: 22. 02. 2021

Prejeto:	22 -02- 2021	Sig. z.:	EVČ
Številka zadeve:	3505-43/2018-140	Prii.:	
		Vredn.:	

Direkcija Republike Slovenije za vode (v nadaljevanju: DRSV) izdaja na podlagi prvega odstavka 119. člena v povezavi s tretjim odstavkom 110. člena in četrtim odstavkom 111. člena Zakona o urejanju prostora (Uradni list RS, št. 61/17) v nadaljevanju: ZUreP-2, naslednje

M N E N J E

k osnutku Občinskega podrobnega prostorskega načrta 182 Pod Hribom, v Mestni občini Ljubljana (v nadaljevanju: OPPN).

I.

Pri pripravi osnutka Občinskega podrobnega prostorskega načrta 182 Pod Hribom, ki ga je izdelal Protim Ržišnik Perc d.o.o., Poslovna cona A2, 4208 Šenčur, pod št. projekta P 151880, november 2020, so bile upoštevane smernice in predpisi s področja upravljanja z vodami, zato na predmetni osnutek OPPN izdajamo **pozitivno mnenje**.

Obrazložitev:

Mestna občina Ljubljana, Mestna uprava, Oddelek za urejanje prostora, Poljanska cesta 28, 1000 Ljubljana, je javno objavila osnutek OPPN in naslovni organ z dopisom št. 3505-43/2018-120, z dne 22.12. 2020 pozvala, da v skladu z drugim odstavkom 111. člena ZUreP-2, poda mnenje s področja upravljanja z vodami k osnutku OPPN.

Javno objavljeno gradivo vsebuje:

- Osnutek odloka na spletni strani Občine (tekstualni in grafični del ter strokovne priloge)

Predmet osnutka OPPN je v enoti urejanja ŠI-385 graditi nove stavbe z oskrbovanimi stanovanji ter pripadajočo zunanjo ureditev in javno infrastrukturo. Območje OPPN obsega zemljišča s parcelnimi številkami 899/1, 899/2, 899/3, 899/4, 899/5, 899/6, 899/8, 899/9, 903/51, 903/4, 903/5, 903/6, 904 in 905, vse v katastrski občini 1739 Zgornja Šiška, in del zemljišča s parcelno številko 897 v katastrski občini 1739 Zgornja Šiška. Površina območja OPPN znaša cca 1,5 ha.

Po razpoložljivih podatkih območje ni poplavno ogroženo. Območje prečka odprt utrjen jarek, ki v katastru voda ni označen kot vodotok. Lokacija leži na vodovarstvenem območju in sicer na podobmočju z milejšim vodovarstvenim režimom z oznako VVO IIIA. Pri pripravi osnutka Odloka o OPPN so bile upoštevane konkretne smernice s področja upravljanja z vodami, oziroma veljavni predpisi. Predviden

prostorski akt je v skladu z zahtevami veljavnih predpisov s področja upravljanja z vodami, ter v okviru osnovnih usmeritev danih smernic, tako je predmetno mnenje pozitivno.

Glede na navedeno je I. točka mnenja utemeljena.

Pripravil:
Damjan Rogelj, univ.dipl.inž.grad.
ANALITIK I




mag. Alenka Kambič, univ.dipl.inž.grad.
PODSEKRETARKA

Vročiti:

- Mestna občina Ljubljana, Oddelek za urejanje prostora, Poljanska cesta 28, 1000 Ljubljana, (glavna.pisarna@ljubljana.si)

Miryema Žagar

Od: Glavna Pisarna
Poslano: ponedeljek, 22. februar 2021 14:11
Za: Urbanizem
Zadeva: FW: Elektronska pošiljka št. (35022 - 1 / 2021, 3) ; Mnenje na osnutek OPPN Pod hribom
Priloge: Dopis.PDF

From: tajnica-OPLJ.DRSV@gov.si <tajnica-OPLJ.DRSV@gov.si> **On Behalf Of** gp.drsv@gov.si
Sent: Monday, February 22, 2021 1:28 PM
To: Glavna Pisarna <glavna.pisarna@ljubljana.si>
Subject: Elektronska pošiljka št. (35022 - 1 / 2021, 3) ; Mnenje na osnutek OPPN Pod hribom

Izdano pozitivno mnenje - jarek ni vodotok(*See attached file: Dopis.PDF*)

--

This message has been scanned for viruses and dangerous content by **MailScanner**, and is believed to be clean.



Mesna občina
Ljubljana
Mestna uprava

Oddelek za
urejanje
prostora

Elektro Ljubljana

podjetje za distribucijo električne energije, d. d.
Slovenska cesta 56, SI-1000 Ljubljana

Prejeto:	18 -01- 2021	Sig. z.:	EVČ
Številka zadeve:	3505-43/2018-123	Pril.:	
		Vredn.:	

Distribucijska enota Ljubljana mesto
1000 Ljubljana, Kotnikova 9

Elektro Ljubljana d.d. za SODO - sistemski operater distribucijskega omrežja z električno energijo in na osnovi 465. člena Energetskega zakona (Ur.l. RS, št. 17/14 in 81/15) in 39. člena Zakona o urejanju prostora (Ur.l. RS 61/17) ter na podlagi vloge št. 3505-43/2018-120 z dne 22.12.2020 izdaja

Vlagatelju : MESTNA OBČINA LJUBLJANA, MU-ODDELEK ZA UREJANJE PROSTORA
Poljanska 28, 1000 Ljubljana

MNENJE ŠT. 2772 (55678/2020-AG)

k dokumentaciji: **Občinski podrobni prostorski načrt**
182: Pod hribom (za enoti urejanja prostora ŠI-385 in ŠI-386); št. 1661, izdelovalec Protim
Ržišnik Perc d.o.o.

UVODNE UGOTOVITVE:

1. Za obravnavano območje so bile dne 22.6.2020 izdane Smernice št.: 2821 (2089/2020-AG).

PROJEKTNI POGOJI:

1. Elektrifikacijo predvidenih novogradenj je potrebno obdelati s projektom DGD, ki mora upoštevati 43. člen Odloka o občinskem podrobnem prostorskem načrtu 182 Pod hribom.

OSTALI POGOJI:

1. Priporočamo, da v izogib kasnejšim popravkom projektne dokumentacije investitor že pred začetkom projektiranja pridobi dokazila o pravici graditi. Za vso elektroenergetsko infrastrukturo je potrebno skladno z Gradbenim zakonom izpolniti pogoje za začetek gradnje. Za elektroenergetsko infrastrukturo morajo biti v fazi pridobivanja dokazila o pravici graditi pridobljene overjene tripartitne služnostne pogodbe z lastniki zemljišč, kjer bo navedeno, da ima Elektro Ljubljana d.d. pravico vpisa služnostne pravice gradnje in vzdrževanja omenjene infrastrukture v zemljiško knjigo.
2. K projektni dokumentaciji za pridobitev gradbenega dovoljenja za predvidene novogradnje je potrebno pridobiti Mnenje k projektu.
3. Kakršnakoli dela na obstoječi elektroenergetski infrastrukturi potrebna zaradi novogradenj v celoti bremenijo investitorja.

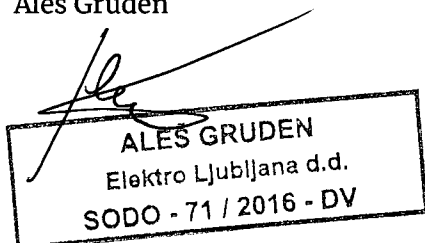


Elektro Ljubljana

podjetje za distribucijo električne energije, d. d.
Slovenska cesta 56, SI-1000 Ljubljana

Pripravil:

Aleš Gruden



Direktor DE Ljubljana mesto:

Roman Jesenko



Številka: 2772 (55678/2020-AG)

Datum: 13.1.2021

Vvednost:

- naslov
- referat Šiška
- ODP
- arhiv



REPUBLIKA SLOVENIJA
MINISTRSTVO ZA OKOLJE IN PROSTOR

Dunajska cesta 48, 1000 Ljubljana

	REPUBLIKA SLOVENIJA MINISTRSTVO ZA OKOLJE IN PROSTOR
Podpisnik: Katja Buda	
Izdajatelj: Republika Slovenija	
Senjska številka: a317714b000000567c3b	
Datum in čas podpisa: 15.09.2020	
Ref: št. dokumenta: 35409-152/2020/6	



Mestna občina
Ljubljana
Mestna uprava

T. 01 478 7400

F. 01 478 7425

E: gp.mop@gov.si

www.mop.gov.si

11-09-2020

Sig z

EVČ

Številka zadeve

3505-30/2018-27

Pril

Vredn

Številka: 35409-152/2020/6

Datum: 10. 9. 2020

Ministrstvo za okolje in prostor izdaja na podlagi 38.a člena Zakona o državni upravi (Uradni list RS, št. 113/05-ZDU-1-UPB4, 126/07-ZUP-E, 48/09,8/10-ZUP-G, 8/12-ZVRS-F, 21/12, 47/13, 12/14 in 90/14), 40. člena Zakona o varstvu okolja (Uradni list RS, št. 39/2006-ZVO-1-UPB1, 49/06-ZMetD, 66/06-odl. US, 33/07-ZPNačrt, 57/08-ZFO-1A, 70/80, 108/09, 48/12, 57/12, 92/13, 56/15, 102/15, 30/16, 61/17-GZ, 21/18 – ZNOrg in 84/18-ZIURKOE), v povezavi s 110. in 119. členom Zakona o urejanju prostora (ZUreP-2) (Uradni list RS, št. 61/17), prvega odstavka 101. a člena Zakona o ohranjanju narave (Uradni list RS, št. 96/04-ZON-UPB2, 61/06-ZDru-1, 8/10 ZSKZ-B, 46/14, 21/18-ZNOrg, 31/18 in 82/20) in 145. člena Zakona o splošnem upravnem postopku (Uradni list RS, št. 24/06-ZUP-UPB2, 105/06-ZUS-1, 126/07, 65/08, 8/10 in 82/13) v upravni zadevi določitve planov, za katere je treba izvesti postopek celovite presoje njihovih vplivov na okolje, Občinski podrobni prostorski načrt 182 Pod hribom, pripravljavcu plana, Mestni občini Ljubljana, Mestni upravi, Mestni trg 1, 1000 Ljubljana, naslednjo

O D L O Č B O

1. V postopku priprave Občinskega podrobnega prostorskega načrta 182 Pod hribom - del ni treba izvesti celovite presoje vplivov na okolje.
2. V postopku priprave Občinskega podrobnega prostorskega načrta 182 Pod hribom - del ni treba izvesti presoje sprejemljivosti vplivov izvedbe plana v naravo na varovana območja.
3. V tem postopku ni bilo stroškov.

O b r a z l o ž i t e v

Pripravljavec plana, Mestna občina Ljubljana, Mestna uprava, Mestni trg 1, 1000 Ljubljana, je na Ministrstvo za okolje in prostor (v nadaljnjem besedilu Ministrstvo) podal vlogo št. 3505-43/2018-112 z dne 15. 7. 2020, prejeto dne 16. 7. 2020, za izdajo odločitve o obveznosti izvedbe celovite presoje vplivov na okolje za Občinski podrobni prostorski načrt 182 Pod hribom - del, (v nadaljnjem besedilu: OPPN).

Vlogi je bila priložena naslednja dokumentacija:

- mnenje Ministrstva za zdravje s prilogo št. 350-44/2020-2 (256);
- mnenje Ministrstva za kulturo, št. 35012-222/2018/7;
- mnenje Zavoda RS za varstvo narave, št. 3-III-543/O-2-20/HT;
- smernice Direkcije RS za vode, št. 35021-53/2020-3.

Na spletni strani, na naslovu <https://www.ljubljana.si/sl/moja-ljubljana/urbanizem/prostorski-izvedbeni-akti-v-pripravi/pia/> je bilo objavljeno naslednje gradivo:

- Sklep o pripravi občinskega podrobnega prostorskega načrta 182 Pod hribom (za enoti urejanja prostora ŠI-385 in ŠI-386), št. 3505-43/2018-83, z dne 30. 4. 2020;
- Izhodišča za pripravo OPPN/Pobuda investitorja in usmeritve iz OPN MOL ID; OPPN 182: Pod hribom – del (Protim Ržišnik Perc d.o.o., št. projekta P151880, februar 2020).

Po 40. členu Zakona o varstvu okolja (Uradni list RS, št. 39/2006-ZVO-1-UPB1, 49/06-ZMetD, 66/06-odl. US, 33/07-ZPNačrt, 57/08-ZFO-1A, 70/80, 108/09, 48/12, 57/12, 92/13, 56/15, 102/15, 30/16, 61/17-GZ, 21/18 – ZNOrg in 84/18-ZIURKOE, v nadaljevanju ZVO-1) je treba v postopku priprave plana, programa, načrta ali drugega splošnega akta (v nadaljnjem besedilu: plan), katerega izvedba lahko pomembno vpliva na okolje, izvesti celovito presojo vplivov na okolje, s katero se ugotovi in oceni vplive na okolje in vključenost zahtev varstva okolja, ohranjanja narave, varstva človekovega zdravja in kulturne dediščine v plan ter pridobiti potrdilo ministrstva o sprejemljivosti njegove izvedbe na okolje. ZVO-1 v drugem odstavku 40. člena določa, da se za plan izvede celovita presoja vplivov na okolje, če se s planom določa ali načrtuje poseg v okolje, za katerega je treba izvesti presojo vplivov na okolje skladno z določbami 51. člena ZVO-1 ali, če je zanj zahtevana presoja sprejemljivosti po predpisih o ohranjanju narave. ZVO-1 v tretjem odstavku 40. člena določa, da se celovita presoja vplivov na okolje izvede tudi za drug plan, če ministrstvo oceni, da bi njegoa izvedba lahko pomembneje vplivala na okolje.

Po 119. členu Zakona o urejanju prostora (Uradni list RS, št. 61/17-ZUreP-2; v nadaljnjem besedilu: ZUreP-2), se za postopek priprave in sprejetja OPPN smiselno uporabljajo določbe, ki veljajo za postopek priprave in sprejetja OPN.

Na ugotovitveni postopek o obveznosti izvedbe celovite presoje vplivov na okolje za OPN se nanašajo določbe tretjega in četrtega odstavka 110. člena ZUreP-2.

Skladno s tretjim odstavkom 110. člena ZUreP-2 občina pozove državne nosilce urejanja prostora, ki sodelujejo v postopku celovite presoje vplivov na okolje, da v 30 dneh podajo mnenje o verjetnosti pomembnejših vplivov izvedbe OPN na okolje.

Skladno s četrtrim odstavkom 110. člena ZUreP-2 ministrstvo, pristojno za okolje, na podlagi mnenj državnih nosilcev urejanja prostora iz prejšnjega odstavka, v 21 dneh odloči, ali je za OPN ali njegovo spremembo treba izvesti celovito presojo vplivov na okolje.

Po določilu drugega odstavka 51. člena ZVO-1 Vlada RS predpiše vrste posegov, za katere je treba izvesti presojo vplivov na okolje, na podlagi njihovih značilnosti, lokacije in možnih vplivov na okolje. Obveznost te presoje se ugotavlja po Uredbi o posegih v okolje, za katere je treba izvesti presojo vplivov na okolje (Uradni list RS, št. 51/14, 57/15, 6/17 in 105/20; v nadaljevanju: Uredba).

Ministrstvo je gradivo preučilo in ugotovilo, da območje OPPN obsega enoti urejanja prostora ŠI-385 s podrobnejšo namensko rabo prostora SB – stanovanjske površine za posebne namene (površina 10.400 m²) in ŠI-386 s podrobnejšo namensko rabo prostora ZPp – parki (površina 4.500 m²). Območje obdajajo ulice Pod hruško, Za vasjo in Bizjanova ulica, na jugovzhodu in jugozahodu pa meji na obstoječe zazidljive površine. Površina območja OPPN znaša približno 1,5 ha. Na območju je predvidena gradnja 5 večstanovanjskih objektov, etažnosti P+2+T, s skupaj 49 stanovanji, od katerih je 34 oskrbovanih. Štiri stavbe so v pritličju povezane s pokritim parkiriščem s približno 50 parkirnimi mesti, ena stavba je ločena in ima 13 parkirnih mest na zunanjih površinah. Na jugovzhodnem delu je predvidena ureditev parka z raznolikim programom, ki bo namenjen tako novim stanovalcem kot tudi drugim prebivalcem naselja. Skozi park je načrtovana javna pešpot. Predvidena je dograditev in priključevanje na gospodarsko javno infrastrukturo.

Ministrstvo na podlagi podatkov iz predloženega gradiva ugotavlja, da se z OPPN umeščajo posegi, za katere ni treba izvesti presoje vplivov na okolje po določbah 51. člena ZVO-1.

Na podlagi 101. člena Zakona o ohranjanju narave (Uradni list RS, št. 96/04-ZON-UPB2, 61/06-ZDru-1, 8/10 ZSKZ-B, 46/14, 21/18-ZNOrg, 31/18 in 82/20; v nadaljevanju ZON) se celovita presoja vplivov na okolje izvede za plane, ki bi lahko pomembno vplivali na zavarovano

območje, posebno varstveno območje ali potencialno posebno ohranitveno območje sami po sebi ali v povezavi z drugimi plani.

V postopku je Zavod RS za varstvo narave (v nadaljnjem besedilu ZRSVN) podal mnenje, št. 3-III-543/O-2-20/HT, z dne 26. 5. 2020, v katerem je navedel, da območje OPPN leži izven zavarovanih območij in območij Natura 2000 ter izven območja neposrednega ali daljinskega vpliva nanje. ZRSVN zato meni, da za OPPN ni treba izvesti presoje sprejemljivosti vplivov izvedbe planov in posegov na varovana območja, kot to določa 101. člen ZON.

Ministrstvo je v postopku preučilo tudi obstoj drugih okoljskih razlogov za uvedbo celovite presoje vplivov na okolje po določilu tretjega odstavka 40. člena ZVO-1 in skladno z 2. členom Uredbe o merilih za ocenjevanje verjetnosti pomembnejših vplivov izvedbe plana, programa, načrta ali drugega splošnega akta in njegovih sprememb na okolje v postopku celovite presoje vplivov na okolje (Uradni list RS, št. 9/09; v nadaljnjem besedilu Uredba o merilih). Skladno s 3. členom Uredbe o merilih je v postopku prejelo mnenja ZRSVN, Ministrstva za kulturo, Ministrstva za zdravje in Direkcije RS za vode (v nadaljnjem besedilu DRSV).

ZRSVN je v mnenju št. 3-III-543/O-2-20/HT, z dne 26. 5. 2020, ugotovil, da na območju OPPN ni naravnih vrednot in ekološko pomembnih območij. ZRSVN glede na vrsto in lokacijo načrtovanih posegov meni, da OPPN ne bo imel pomembnih vplivov na naravne vrednote in biotsko raznovrstnost.

Ministrstvo za zdravje je posredovalo mnenje Nacionalnega inštituta za javno zdravje (v nadaljnjem besedilu NIJZ), št. 350-44/2020-2 (256), z dne 18. 6. 2020. Iz mnenja je razvidno, da zaradi izvedbe OPPN lahko nastanejo vplivi na zdravje ljudi, ki pa ob upoštevanju veljavne okoljske zakonodaje ne bodo bistveni. NIJZ zato meni, da OPPN glede na značilnosti plana, značilnosti vplivov in območij ter pomen in ranljivost območij, ki bodo verjetno prizadeta, ne bo pomembno vplival na zdravje in počutje ljudi.

Ministrstvo za kulturo je v mnenju, št. 35012-222/2018/7, z dne 12. 6. 2020, navedlo, da se na območju OPPN in na območju vpliva njegovih posegov nahaja enota registrirane kulturne dediščine Ljubljana – Antični vodovod pod Šišenskim hribom (EŠD 14891). Antični vodovod je potekal od izvira Zlati studenec v Podutiku proti Emoni po današnji Vodnikovi cesti. V neposredni bližini OPPN so bile izvedene predhodne arheološke raziskave, s katerimi so bile dokumentirane rimskodobne in novoveške arheološke plasti. Ministrstvo za kulturo meni, da glede na načrtovane ureditve in prikazane rešitve ter varstveni režim in stanje dediščine na območju, celovita presoja vplivov na kulturno oziroma arheološko dediščino ni potrebna. Ministrstvo za kulturo bo varstvo kulturne dediščine zagotovilo v prostorskem aktu.

DRSV je podal konkretne smernice, št. 35021-53/2020-3, z dne 11. 6. 2020. V smernicah se je opredelil tudi do verjetnosti pomembnejših vplivov izvedbe OPPN na okolje z vidika upravljanja z vodami. Navedel je, da je na območju OPPN evidentiran manjši vodotok. Območje na podlagi uradnih evidenc ni poplavno ali erozijsko ogroženo in leži znotraj vodovarstvenega območja z oznako IIIA – podobmočje širšega vodovarstvenega območja z milejšim režimom. DRSV je po pregledu gradiva ugotovila, da je na območju OPPN možno zagotavljati zahtevane odmike od vodnega zemljišča. Uredba o vodovarstvenem območju za vodno telo vodonosnika Ljubljanskega polja (Uradni list RS, št. 43/2015) ne prepoveduje posegov in dejavnosti, načrtovanih z OPPN, določa pa nekatere pogoje za varstvo pred onesnaženjem in vplivanjem na transmisivnost podzemne vode. DRSV meni, da OPPN verjetno ne bo pomembno vplival na okolje z vidika upravljanja z vodami, če bodo upoštevani vsi pogoji in ukrepi za preprečitev onesnaženja in zmanjšanja transmisivnosti podzemne vode iz področnih smernic.

Ministrstvo je po pregledu gradiva in mnenj, na podlagi meril iz 2. člena Uredbe o merilih, ki se nanašajo na značilnosti plana, značilnosti vplivov ter pomen in ranljivost območij, ki bodo verjetno prizadeta, ugotovilo, da:

- se z OPPN načrtuje gradnja 49 stanovanj v petih večstanovanjskih stavbah, ureditev parkovnih površin ter pripadajoče prometne in gospodarsko javne infrastrukture;
- se z OPPN ne spreminja namenska raba prostora;
- OPPN ne sega na območja naravnih vrednot in na ekološko pomembna območja, zato ne bo imel pomembnega vpliva nanje, kar je v mnenju ugotovil tudi ZRSVN;
- OPPN sega na območje kulturne dediščine, vendar načrtovane ureditve ne bodo pomembno vplivale nanjo, kar je v mnenju ugotovilo tudi Ministrstvo za kulturo;
- območje OPPN ni poplavno ali erozijsko ogroženo, sega pa v širše vodovarstveno območje z milejšim varstvenim režimom, z oznako VVO IIIA; predpis o varovanju vodnega vira ne prepoveduje gradnje načrtovanih prostorskih ureditev, določa pa nekatere pogoje in omejitve, katerih izvajanje bo spremljal DRSV v nadaljnjem postopku načrtovanja;
- se z OPPN ne načrtujejo dejavnosti, ki bi pomembno vplivale na okolje in zdravje ljudi, kar je v mnenju ugotovil tudi NIJZ.

Upoštevajoč merila iz 2. člena Uredbe o merilih in mnenj iz 3. člena te uredbe je Ministrstvo ocenilo, da OPPN ne bo pomembno vplival na okolje in zanj ni treba izvesti celovite presoje vplivov na okolje.

Po pregledu vseh prejetih gradiv in mnenj je ministrstvo ugotovilo, da v postopku sprejemanja OPPN ni treba izvesti celovite presoje vplivov na okolje po 40. členu ZVO-1, zato je odločilo, kot izhaja iz izreka te odločbe.

Pouk o pravnem sredstvu: Zoper to odločbo ni pritožbe, pač pa se lahko sproži upravni spor in sicer z vložitvijo tožbe, ki se vložijo v roku 30 dni po vročitvi te odločbe na Upravno sodišče Republike Slovenije, Fajfarjeva 33, Ljubljana. Tožba se lahko vložijo pisno pri navedenem sodišču.

Postopek vodila:

Mojca Lenardič
Podsekretarka

mag. Katja Buda
v. d. generalnega direktorja
Direktorata za okolje

Vročiti (elektronsko):

- Mestna občina Ljubljana, Mestni trg 1, 1000 Ljubljana, glavna.pisarna@ljubljana.si

V vednost (elektronsko):

- Mestna občina Ljubljana, Oddelek za urejanje prostora, urbanizem@ljubljana.si
- Ministrstvo za zdravje, Direktorat za javno zdravje, gp.mz@gov.si
- Direkcija RS za vode, gp.drsv@gov.si
- Zavod RS za varstvo narave, OE Ljubljana, zrsvn.oelj@zrsvn.si
- Ministrstvo za kulturo, Direktorat za kulturno dediščino, gp.mk@gov.si

Miryema Žagar

Od: gp.mop@gov.si
Poslano: petek, 11. september 2020 10:15
Za: Urbanizem
Zadeva: 35409-152/2020/6 - Odločba
Priloge: CPVO-NE_152-2020_OPPN_Pod_hribom_P.pdf

Sporočilo poslal(a): Mojca Lenardič/MKO/GOV

(See attached file: CPVO-NE_152-2020_OPPN_Pod_hribom_P.pdf)

To sporočilo je bilo poslano z uporabo posebne oznake v naslovu sporočila. Prejemniki, ki boste na to sporočilo odgovarjali prek elektronske pošte, morate to posebno oznako v naslovu sporočila ohraniti (na sporočilo odgovorite z uporabo funkcije »Odgovori« oziroma »Reply«).

--

This message has been scanned for viruses and dangerous content by **MailScanner**, and is believed to be clean.