


# Mobilna Ljubljana



THE CIVITAS INITIATIVE  
IS CO-FINANCED BY THE  
EUROPEAN UNION



Mestna občina  
Ljubljana

Trajnostni razvoj je ključni dejavnik pri ustvarjanju pogojev za življenje v zdravem, zelenem, ustvarjalnem in vsem generacijam prijaznem mestu, trajnostna mobilnost pa njegov nujni sestavni del. Zato Mestna občina Ljubljana stopa po poti nove prometne politike v mestu in regiji, ki ustreza zahtevam časa po povečani mobilnosti in je naravnana trajnostno. Prednost namenja pešcem, kolesarjem in javnemu prevozu in uvaja pametno rabo avtomobila ter težišče pozornosti preusmerja od pretočnosti vozil k pretočnosti ljudi, od prometa k mobilnosti.

Velikih in nujno potrebnih premikov seveda ni mogoče dosegati brez spremembe nekaterih potovalnih navad, ki so tudi v Ljubljani, Ljubljanski urbani regiji in Sloveniji še prepogosto vezane na rabo osebnega avtomobila. Za spodbudo in pomoč smo zbrali informacije o načinih potovanja, ki so okolju in zdravju prijazni. Upamo, da vas bodo navdušile in prepričale.

## Kazalo

### 1 Območje, namenjeno pešcem in kolesarjem, in promet po njem

Kavalir	7
Londonski taksi	9
Dostava blaga na območju, namenjenem pešcem in kolesarjem	9

### 2. Kolesarjenje po Ljubljani

Bicike(LJ) - samopostrežna izposoja koles	11
Ljubljansko kolo	13

### 3. Javna prevozna sredstva

Ljubljanski potniški promet (LPP)	15
- Vrste vozovnic	15
- Prevoz na klic za osebe z oviranostmi	17
- Informacije	17
Zemljevidi linij LPP in možnosti prestopanja ter zemljevid javnih parkirišč in polnilnic	
- Poenotenje linij LPP in nastajajoča območja 1, 2 in 3	83
Slovenske železnice (SŽ)	84
Medkrajevni avtobusni prevozi - Avtobusna postaja Ljubljana, dostopnost informacij	85

### 4. Pametna raba avtomobila

P+R: parkiraj in se odpelji z avtobusom	87
Javna parkirišča in javne parkine hiše	88
Polnilnica za vozila na metan in polnilnice za električna vozila	90
Skupna raba avtomobila	90
Taksi za mlade ponočnjake (»aftertaxi«)	91

### 5. Druge oblike mobilnosti

Vožnja z ladjico po Ljubljani	93
Tirna vzpenjača na Ljubljanski grad	93
Turistični vlakec	94
Panoramska vožnja po Ljubljani z Veselim Janezom	94
E-točke	95
MOB-i-LNICA - infotočka za kakovostno mobilnost	95



## O in po Ljubljani

Ne le, da je Ljubljana najlepše mesto na svetu, Ljubljana je tudi najbolj varno mesto v tem delu Evrope in je bila ocenjena kot peto najbolj idilično evropsko mesto za življenje. Postali smo občina po meri invalidov, pa tudi občina, prijazna mladostnikom. Z izredno ambicioznim in kakovostnim programom je Ljubljana v konkurenci izjemnih svetovnih mest leta 2010 ponosno nosila prestižni Unescov naslov svetovna prestolnica knjige. Mestni projekt »Preureditve nabrežja in mostovi na Ljubljanicah« je celo dobitnik letošnje evropske nagrade za mestni javni prostor 2012, ki je bil izmed 347 prijavljenih projektov iz 36 držav izbran za najboljšega.

Svoja temeljna prizadevanja posvečamo skrbi za najmlajše, za starejše občane, invalide ter za čisto in zeleno prestolnico. Če bo Ljubljana prijazna na teh področjih, bo prijazna do vseh. Tako smo uredili 25 hektarjev novih parkov, s katerimi krepimo zelena pljuča našega mesta, in na nekoč degradiranem območju za Savo odprli nov Rekreatijski in izobraževalni center za druženje in sprostitvev.

Uporaba javnega mestnega prometa postaja prijaznejša z novimi avtobusi, s kartico urbano, ki omogoča 90-minutno brezplačno prestopanje, z novimi povezavami do sosednjih občin, ter z odpiranjem novih parkirišč po sistemu P+R. Da bi bila Ljubljana še prijaznejša do pešcev in kolesarjev, smo mestno središče zaprli za promet in območje za pešce dodatno razširili z novourejenimi promenadami in kolesarskimi potmi. Samopostrežni sistem izposoje koles Bicike(LJ) se v enem letu delovanja ponaša z več kot 600.000 izposojami, po mestnem središču pa vas že četrto leto zapored popelje okolju prijazno vozilo kavalir.

Zoran Janković,  
župan

## Območje, namenjeno pešcem in kolesarjem, in promet po njem

Podobno kot v številnih evropskih in svetovnih mestih se tudi v središču Ljubljane prostor spreminja. Nekateri mlajši Ljubljančani verjetno niti ne vedo, da je na Čopovi ulici nekoč vozil tramvaj, po njegovi ukinitvi pa kar nekaj časa tudi druga motorizirana vozila. Čopova ulica je – po zgledu drugih evropskih in svetovnih mest, na primer Londona ali Rotterdama – postala prva nakupovalna ulica, po kateri se je bilo treba po nakupih odpraviti peš. Zaradi naraščajočega in prevladujočega osebnega motoriziranega prometa smo v preteklih letih po vzoru mest, kot so Groningen, Gent, Dunaj, Gradec, Kopenhagen, tudi v središču Ljubljane uredili širše območje za pešce in se tako lotili oživljanja mestnega jedra. Trenutno je 21 ulic v starem mestnem jedru ali v njegovi neposredni bližini namenjenih samo pešcem in kolesarjem. Prostor si pešci tu delijo s kolesarji in omejen čas z dostavnimi vozili, a oboji morajo upoštevati prednost pešcev in temu prilagoditi svojo hitrost in vedenje. Vodilo za urejanje območja za pešce je oblikovanje takšnega javnega prostora, ki omogoča srečevanje, druženje in življenje ljudi v zdravem, urejenem in kakovostnem okolju.

❖ Več na: [www.dostave.si](http://www.dostave.si)

### Kavalir

Za vse, ki teže hodijo, je dostop do vseh pomembnejših ciljev v mestni pešconi zagotovljen z dvema voziloma na električni pogon, **kavalirjema**. Zaradi njune nizke hitrosti ju lahko ustavite tudi med vožnjo. S kavalirjem se lahko pelje do pet potnikov hkrati, vozi pa brez postajališč po želji potnikov. **Vožnja s kavalirjem je brezplačna**. Od aprila do konca oktobra vozita kavalirja po središču Ljubljane, v času okoli 1. novembra pa se preselita na območje Žal.

- **Urniki voženj:** 1. april do 31. oktober; vse dni v tednu od 8.00 do 20.00.
- **Naročilo voženj:** 031/66 63 31 ali 031/66 63 32.





### Območja, namenjena samo pešcem in kolesarjem

- Območja za pešce s popolno prepovedjo motornega prometa
- Območja za pešce z omejenim lokalnim prometom
- Obroč okoli ožjega mestnega središča

## Londonski taksi

Za vse, ki potrebujete prevoz po območju za pešce, vozila v starem mestnem jedru dva tako imenovana londonska taksija. Prevoze z njima na podlagi koncesije opravljata:

- Beli taksi, mobilni telefon **070/60 06 01**,
- Črni taksi, mobilni telefon **070/50 09 00**.

Če nista na vožnji, sta taksija dosegljiva na Stritarjevi ulici med 9.30 in 24.00 uro.

## Dostava blaga na območju, namenjenem pešcem in kolesarjem

Na omenjenem območju se lahko izvaja dostava/odvoz le v okviru predpisanega dostavnega časa, to je od **6.00 do 9.30**. Za dostop/izstop na to območje je potrebno imeti elektronske dovolilnice, s katerimi sta prek sistema potopnih stebričkov omogočena avtomatski nadzor in evidenca nad tovornimi vozili. Za uporabo odstavnih mest na območju, namenjenem pešcem in kolesarjem, je določeno plačilo letne oziroma dnevne takse.

••• Več na: [www.dostave.si](http://www.dostave.si)





Ljubljana je idealno mesto za kolesarjenje. Ni velika, leži na ravnini in ni vetrovna, ob tem pa so **skoraj vse ceste namenjene tudi kolesarjem**, številne od cestišča ločene s kolesarskimi pasovi. Vse to omogoča sproščeno kolesarjenje in hiter prevoz, skoraj vse točke znotraj avtocestnega območja so s kolesom dostopne v 15 minutah.

Več o kolesarjenju po Ljubljani na:

- [www.geopedia.si](http://www.geopedia.si)
- [www.gremonapot.si](http://www.gremonapot.si)

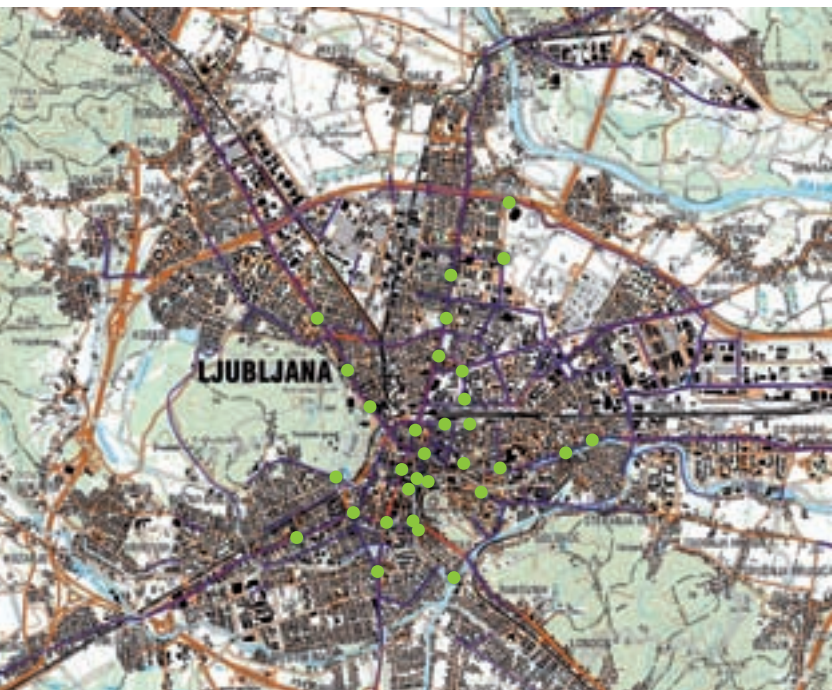
## Bicike(LJ) – samopostrežna izposoja koles

Sistem izposoje koles Bicike(LJ) vključuje 31 avtomatskih postaj za izposajo koles v širšem območju središča Ljubljane. Na postajah je na voljo skupaj 300 koles. Prva ura izposoje je brezplačna, po petih minutah od vrnitve kolesa si lahko izposodite novo. Postaje so opremljene s terminali, na katerih so na voljo informacije o prostih kolesih za izposajo in o lokacijah preostalih terminalov.

In še nekaj statistike: maja 2012 je bilo vseh registriranih uporabnikov že skoraj 33.000, število vseh izposoj pa je bilo 660.209, od tega 98 odstotkov takih, ki niso presegle več kot ene brezplačne ure. Rekordni datum izposoj na dan je bil 28. marca 2012 s skupaj 4.050 premiki. Povprečen čas izposoje je bil 20,57 min na vožnjo, najbolj obiskani postaji sta Cankarjeva ulica pri veleblagovnici Nama in Prešernov trg na stičišču s Petkovškovim nabrežjem.



Kolesar se ne poti nič bolj kot pešec. Ob normalni mestni vožnji s hitrostjo 15 km/h porabi kolesar pol manj kalorij od pešca.



### Kolesarske steze in postaje sistema Bicike(LJ)

- Kolesarske steze
- Postaje sistema Bicike(LJ)

35 kolesarskih kilometrov na teden zniža tveganje kardiovaskularnega obolenja za več kot 50 odstotkov.



Po nekaterih ocenah kolesarji izkazujejo zdravstveno sliko 10 let mlajših avtomobilistov.

### Uporaba sistema Bicike(LJ)

- **Tedenska uporaba** je mogoča s prijavo prek spletne strani sistema Bicike(LJ). Ob prijavi vpišete svoj elektronski naslov in številko kreditne kartice. Ko je izvedena, prejmete 9-mestno kodo za dostop do sistema in 4-mestno osebno pinkodo za izposajo kolesa. **Cena prijave** je 1,00 €.
  - **Letna uporaba** (namenjena predvsem meščanom) je mogoča prek spletne strani ali po pošti, izposoja pa se izvaja s pomočjo kartice urbane. Podrobnejše informacije o letni uporabi so na voljo na spletni strani sistema Bicike(LJ). **Cena prijave** je 3,00 €.
  - **cenik izposoje koles:** prva ura brezplačno, druga ura 1,00 €, tretja ura 2,00 €, vsaka nadaljnja ura 4,00 €.
  - **Splošni pogoji:** Kolo si je mogoče izposoditi za največ 24 ur. Ob prijavi v sistem Bicike(LJ) v skladu s splošnimi pogoji predložite pooblastilo za prenos 350,00 € varščine, ki se lahko odtegne v primerih poškodbe, vračila kolesa po izteku 24 ur ali izginotja kolesa. V primeru nesreče ali kraje kolesa pokličite klicni center na brezplačni telefonski številki 080/23 34 in v roku 24 ur krajo prijavite policiji.
- ❖ Več na: [www.bicikelj.si](http://www.bicikelj.si) in na klicnem centru, tel. **080/23 34**.

## Ljubljansko kolo

Ljubljansko kolo je projekt javnega zavoda Turizem Ljubljana, v okviru katerega si v središču mesta v poletnih in zgodnjih jesenskih mesecih lahko izposodite kolo.

- **Mesto in urnik izposoje:** Slovenski turistični informacijski center (STIC), Krekov trg 10, aprila, maja in oktobra vsak dan od 8.00 do 19.00, od junija do septembra vsak dan od 8.00 do 21.00.
  - **Cenik izposoje koles:** Najem do **dve uri** 2,00 €, **dnevni najem** 8,00 €. S turistično kartico Ljubljane Ljubljana Card si v STIC-u lahko **brezplačno izposodite kolo za štiri ure**.
- ❖ Več na: [www.visitljubljana.si/si/ljubljana-in-osrednja-slovenija/promet-transport/ljubljansko-kolo/](http://www.visitljubljana.si/si/ljubljana-in-osrednja-slovenija/promet-transport/ljubljansko-kolo/)

## Ljubljanski potniški promet (LPP)

Javno podjetje Ljubljanski potniški promet d.o.o. (LPP) skrbi za varen, zanesljiv in udoben javni prevoz v Mestni občini Ljubljana in na območju 16 primestnih občin. 280 avtobusov prepelje tudi več kot 200.000 potnikov na dan.

Sodobni in okolju prijazni **nizkopodni avtobusi** so vodeni iz prometnonadzornega centra LPP s pomočjo satelitskega sistema sledenja avtobusov, imajo elektronsko voden plačilni sistem, klimatske naprave, notranje in zunanje prikazovalnike, digitalne informativne zaslone, videosistem za preventivno preprečevanje nasilja, glasovne napovednike za slepe in slabovidne in opremo za osebe s posebnimi potrebami. Potniki lahko vstopajo na več kot 700 postajališčih, med njimi so najbolj pretočna opremljena s prikazovalniki prihodov avtobusov. Nobeno postajališče v prestolnici ni oddaljeno od bivališča potnikov več kot 500 m.

❖ Več o podjetju LPP: [www.lpp.si](http://www.lpp.si), [mail@lpp.si](mailto:mail@lpp.si)

### Vrste vozovnic

- **Terminska urbana** (zelene barve) je za pogosto uporabo najprimernejša izbira za vse potnike v prestolnici in njenem zaledju, saj zagotavlja neomejeno število potovanj v celotni mreži mestnih linij LPP in na nekaterih linijah medkrajevnega potniškega prometa LPP. Terminsko urbano s svojim imenom lahko uporabljate tudi kot vrednostno urbano, z njeno pomočjo pa lahko prepeljete tudi več oseb hkrati. To lahko storite v primeru, ko imate na urbani poleg mesečne vozovnice naloženo tudi dobroimetje. Uporabnikom terminske urbane LPP ob izgubi ali kraji omogoča vračilo vrednosti in mesečne vozovnice.

Terminsko urbano lahko kupite in uredite na Potniškem centru LPP, Slovenska 56, vsak delavnik od 7.00 do 19.00 ure, tel.: **01/43 05 174, 01/43 05 175**. Za svoje potrebe lahko izberete tudi **letno urbano**.

V voznem parku LPP je od decembra 2011 tudi 20 novih in do okolja veliko prijaznejših metanbusov, ki jih poganja metan. Izpust trdih delcev pri teh avtobusih je skoraj nič, zelo nizke pa so tudi vsebnosti ogljikovega monoksida (CO), dušikovih oksidov (NO<sub>x</sub>) in ogljikovodikov (HC).



- **Vrednostna urbana** (rumene barve) ni poimenska in je zato tudi prenosna. Nanjo lahko naložite dobroimetje do 50 €. Kupite jo lahko na vseh urbanomatih, v Potniškem centru LPP na Slovenski 56, na Avtobusni postaji Ljubljana, v TIC, trafikah Tobačne 3DVA, trafikah Delo Prodaja, izbranih prodajalnah Mercatorja in Spara in izbranih bencinskih servisih Petrola. Na [www.lpp.si](http://www.lpp.si) si pod rubriko **prodajna mesta** lahko ogledate, kje je vaše najbližje prodajno mesto.

**Izgubo ali krajo** urbane in **reklamacijo validacije** lahko prijavite v roku 24 ur z brezplačnim klicem na tel. št. **080/60 77**, 24 ur vse dni v tednu, ali uredite v Potniškem centru LPP, Slovenska 56 (Bavarski dvor) vsak delavnik od 7.00 do 19.00, tel št. **01/43 05 175**.

**Kontrola validacij** vozovnic se z uvedbo plačilnega sistema s kartico urbano izvaja 24 ur vse dni v tednu. Nadzor plačila vozovnic izvajajo voznik in kontrolor, nadzor veljavnosti vozovnic pa mestni redarji in mestni inšpektorji. Potnik je dolžan na zahtevo pokazati kartico urbano in se v primeru, da ima terminsko vozovnico, izkazati z lastnim osebnim dokumentom s fotografijo.

#### **Stroški pri odvzemu urbane in ponovna izdaja urbane**

Če potnik, ki potuje na avtobusu, nima urbane, se ni validiral ali ima neveljavno kartico urbano, je dolžan na zahtevo nadzornega organa zapustiti vozilo. Obenem mu kontrolor oziroma nadzorni organ lahko odvzame kartico. Ponovno izdajo urbane je potrebno urediti v roku 60 dni. Prevoznik zaračuna potniku strošek ponovne izdaje urbane v višini 40,00 € in potniku odvzeto kartico vrne v stanju, v kakršnem je bila odvzeta. Če potnik v roku 60 dni od dneva odvzema kartice urbane prevozniku ne poda zahteve za ponovno izdajo kartice, po tem roku potnik do ponovne izdaje kartice ni več upravičen niti ni upravičen do vračila morebitnega naloženega zneska na odvzeti kartici. Prevoznik po poteku roka anulira dobroimetja na odvzetih in najdenih karticah. Sredstva iz tega naslova se evidentirajo kot izredni prihodek prevoznika. Prevoznik ne povrne škode za odvzeto, izgubljeno ali na drug način uničeno kartico urbano z naloženo vozovnico.

- Plačevanje voznine z **moneto** vključuje eno vožnjo v času 90 minut brez prestopanja. Za plačilo potnik pokliče 18 99 in prisloni telefon k validatorju, dokler se ne vzpostavi primerna povezava za plačilo.

#### **Prevoz na klic za osebe z oviranostmi**

Prevoz na klic za osebe z oviranostmi je nova storitev na mestnih avtobusnih linijah.

#### **Kako deluje prevoz na klic?**

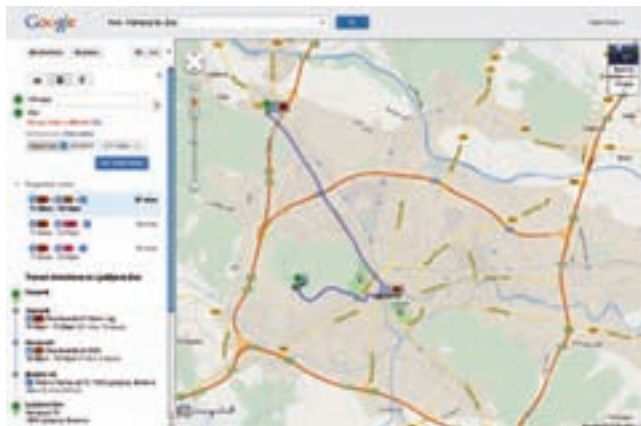
Gre za prenos informacij med naročnikom (osebo z oviranostjo) in izvajalcem prevoza LPP. Potnik pokliče prometno nadzorni center LPP na številko **01/58 22 425** ali **051/44 99 92**, kjer poda zahtevo za prevoz na določen dan ob določeni uri in pridobi takojšnjo povratno informacijo o možnosti prevoza ter posledično tudi potrditev prevoza. Prometnonadzorni center LPP nato posreduje vozniku informacijo o osebi z oviranostjo, le-ta pa ob določenem času in kraju na ustrezen način sprejme potnika na avtobus. Tako je voznik vnaprej seznanjen s potnikom, ki potrebuje pomoč in lahko temu primerno načrtuje potovanje, potnik pa potuje varneje.

••• Več na: [www.lpp.si](http://www.lpp.si)

#### **Informacije**


- **Najdene in odvzete vozovnice:** 01/43 05 176, 01/43 05 177, vsak delavnik od 7.00 do 19.00 ure
- **Najdeni predmeti:** 01/58 22 464, 24 ur vse dni v tednu
- **Informacije o točnih prihodih avtobusov in poteku linij:** 090/72 20 (cena klica je 1,09 € z DDV), 24 ur vse dni v tednu
- **Prevoz na klic in informacija o avtobusih za osebe z oviranostmi:** 01/58 22 425, 051/44 99 92, 24 ur vse dni v tednu
- **Plačilo z mobilnim telefonom, moneto:** 041/70 07 00
- **Pohvale in pritožbe:** 01/58 22 506 vsak delavnik od 8.00 do 15.00 ure ali [mail@lpp.si](mailto:mail@lpp.si)

- **Informacije o prihodih avtobusov** lahko pridobite na več načinov:
  - na spletni strani **www.lpp.si** s pomočjo povezave »Načrtovanje poti z Google zemljevidi«,
  - na spletni strani **www.lpp.si** s pomočjo povezave »Napoved prihodov avtobusov«,
  - **po telefonu** na telefonski številki **090/72 20** (cena klica je 1,09 € z DDV),
  - po **sms-u** na mobilni telefon (LPP BUS INFO),
  - na **voznih redih**, ki so izobešeni na postajališčih,
  - na **postajališčnih prikazovalnikih** prihodov avtobusov.
- **Načrtovanje poti z Google zemljevidi**  
 »Načrtovanje poti z Google zemljevidi« je povezava na spletni strani **www.lpp.si**. Do načrtovanja poti lahko dostopate tudi z uporabo pametnih telefonov. V povezavo »Načrtovanje poti z Google zemljevidi« vnesete točko A in točko B, nato vam sistem prikaže tri najboljše možnosti potovanja **po voznih redih**.



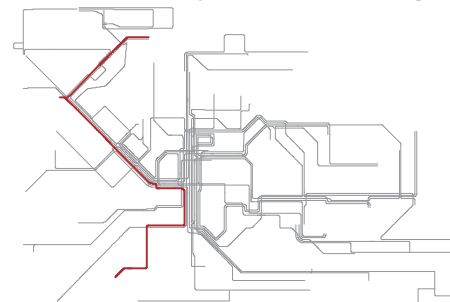
- **Napoved prihodov avtobusov**  
 Povezavo »Napoved prihodov avtobusov« poiščete na vhodni strani **www.lpp.si**. Povezava ponudi tri zaporedne napovedi časovno najbližjih odhodov avtobusov v **realnem času**. V obrazec za napoved je potrebno vnesti ime in številko postajališča, ki ga izberete z liste postajališč, in po želji številko linije ter nato potrditi vnesene podatke.
- Več na: **bus.talktrack.com**

Zemljevidi linij LPP  
in možnosti  
prestopanj





# 1 Vižmarje–Mestni log



## Opomba

- Vozi od 5.00 do 23.00.
- Novo končno postajališče **Mestni log** na Cesti dveh cesarjev bo uvedeno jeseni 2012. Takrat bo ukinjeno staro končno postajališče na Koprski.
- **1B Gameljne–Mestni log**, samo ob nedeljah in praznikih.
- Na postajališču **Slovenija avto** ustavlja samo v smeri Center.
- **5\***, **13\***, **15\***, **22\***, **25\***, **60\***, ustavlja samo v smeri Center.
- **18\***, ustavlja samo v smeri tovarne Lek.
- Remiza, ustavlja samo v smeri Sentvid.
- Hajdrihova, ustavlja samo v smeri Center.
- Kino Šiška, ustavlja samo v smeri Center.
- Tobačna, ustavlja samo v smeri Vič.

**Vižmarje 1, 15\***

**Tacenski most**

**Ob daljnovodu**

**Tabor**

**Na klancu**

**Kosmačeva**

ž.p. Lj. Vižmarje  
**Šentvid 8, 25, 60**

**Podgora 8, 25**

**Prušnikova 8, 25**

**Trata 25, 60** ž.p. Lj. Stegne

**Dravlje 25**

**Kompas 25**

**Avtomontaža 25**

ž.p. Litostroj  
**Remiza 25, 60** ž.p. Lj. Brinje

**Slovenija avto 3, 5\*, 8, 18\*, 22\*, 25\*, 60\***

**Kino Šiška 3, 5, 8, 18\*, 22, 25, 60**

**Stara cerkev 3, 5, 7, 8, 25**

**Tivoli 3, 5, 7, 8, 25**

ž.p. Ljubljana  
a.p. Ljubljana  
**Kolizej/Hotel Lev 3, 5, 7, 8, 13\*, 25**

**Ajdovščina 2, 3, 3G, 6, 9, 11, 14, 19, 20, 23, 27**

**Pošta/Konzorcij 2, 3, 3G, 6, 9, 11, 14, 19, 20, 23, 27**

**Drama 2, 3, 3G, 6, 9, 11, 19, 20, 27**

**Aškerčeva 6**

**Jadranska**

**Gerbičeva**

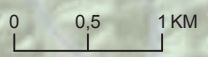
**Mestni log 1 1B**

**Tbilisijska**

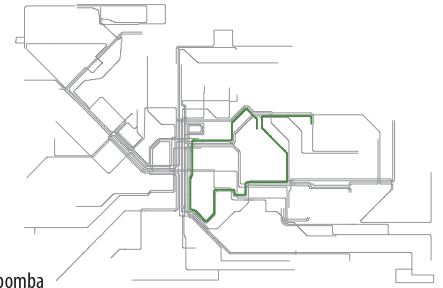
**Koprška**

**Krimska**

**Mestni log 1 1B**

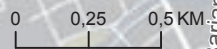


## 2 Nove Jarše–Zelena Jama

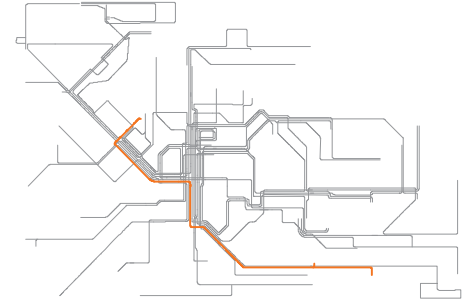


Opomba

- Vozi od 3.30 do 24.00.
- **2\***, **20\***, ustavlja samo v smeri Klinični center.
- **5\***, ustavlja samo v smeri Štepanjsko naselje.
- **13\***, na postajališču **Bavarski dvor** ustavlja samo v smeri Bežigrad, na postajališču **Roška** pa samo v smeri Sostro.
- **22\***, ustavlja samo v smeri Center.

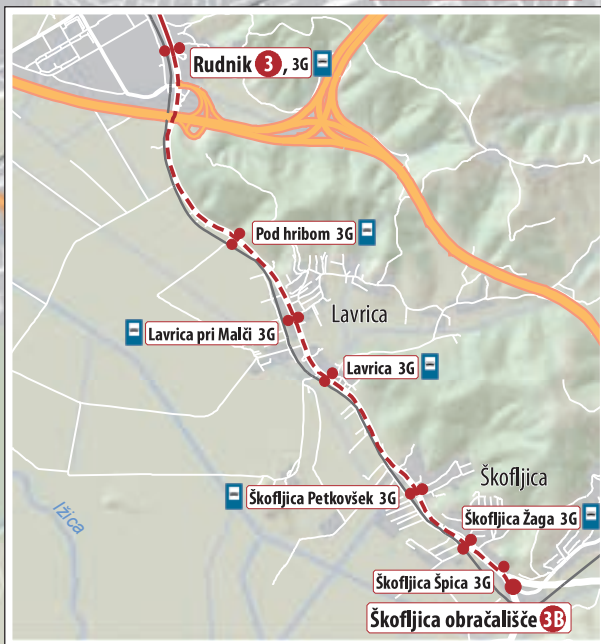


## 3 Litostroj–Rudnik



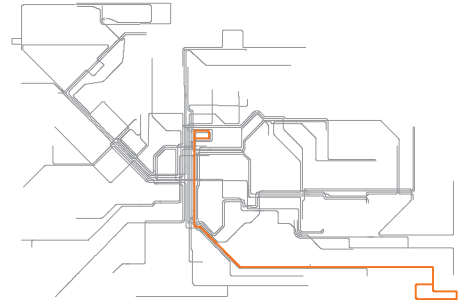
Opomba

- Vozi od 5.00 do 21.00.
- **3B Litostroj–Škofljica**, samo ob delavnikih.
- **N3B\* Bavarski dvor–Škofljica**, vozi od 21.20 do 4.50, z Bavarskega dvora v smeri Škofljice.
- **1\*, 5\*, 13\*, 22\*, 25\*, 60\***, ustavlja samo v smeri Center.
- **18\***, ustavlja samo v smeri tovarne Lek.
- **☒** Kino Šiška, ustavlja samo v smeri Center.



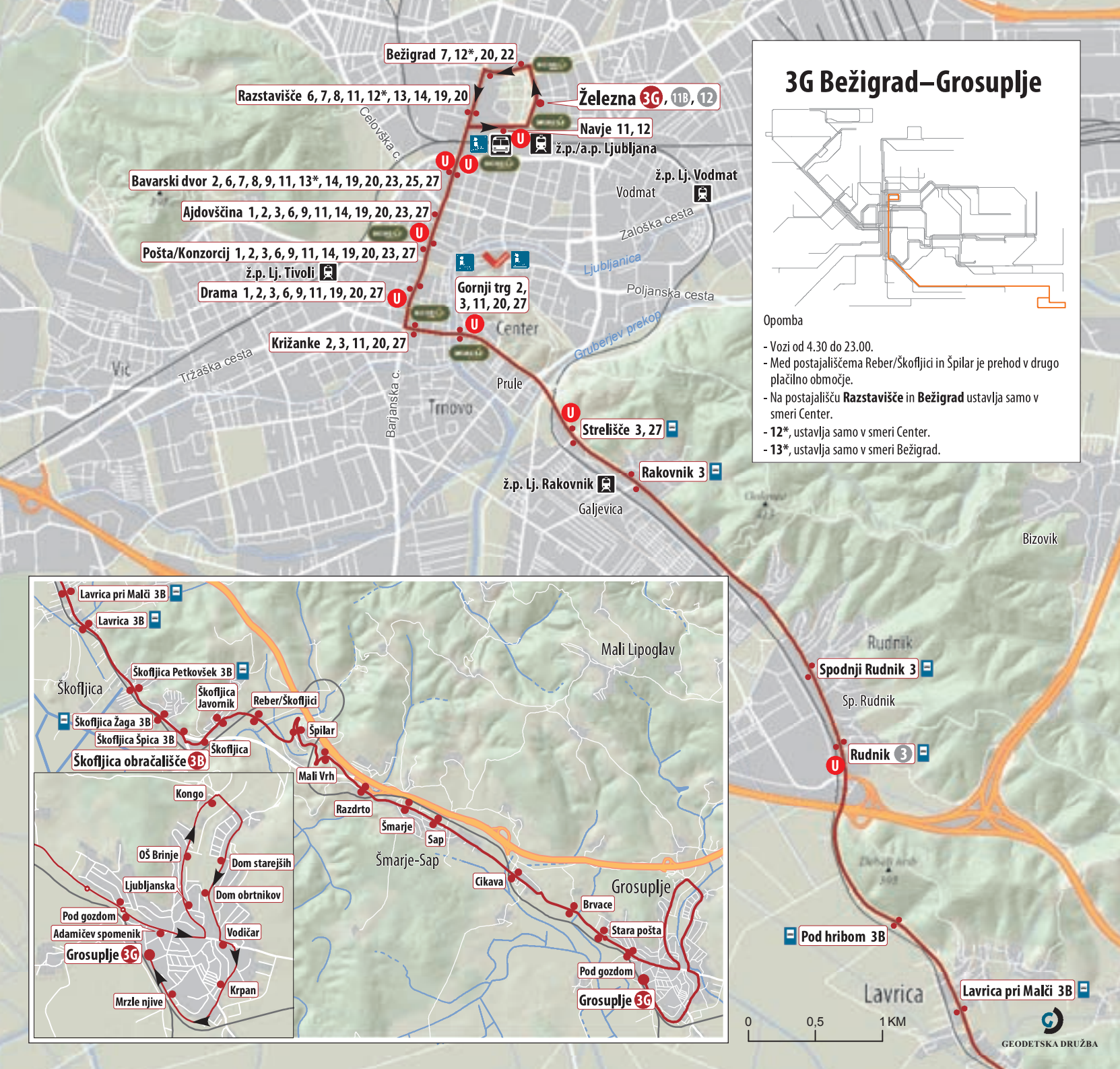
0 0,5 1 KM

# 3G Bežigrad–Grosuplje



Opomba

- Vozi od 4.30 do 23.00.
- Med postajališčema Reber/Škofljici in Špilar je prehod v drugo plačilno območje.
- Na postajališču **Razstavišče** in **Bežigrad** ustavlja samo v smeri Center.
- **12\***, ustavlja samo v smeri Center.
- **13\***, ustavlja samo v smeri Bežigrad.



**Bežigrad 7, 12\*, 20, 22**

**Razstavišče 6, 7, 8, 11, 12\*, 13, 14, 19, 20**

**Železna 3G, 11B, 12**

**Navje 11, 12**

**Bavarski dvor 2, 6, 7, 8, 9, 11, 13\*, 14, 19, 20, 23, 25, 27**

**Ajdovščina 1, 2, 3, 6, 9, 11, 14, 19, 20, 23, 27**

**Pošta/Konzorcij 1, 2, 3, 6, 9, 11, 14, 19, 20, 23, 27**

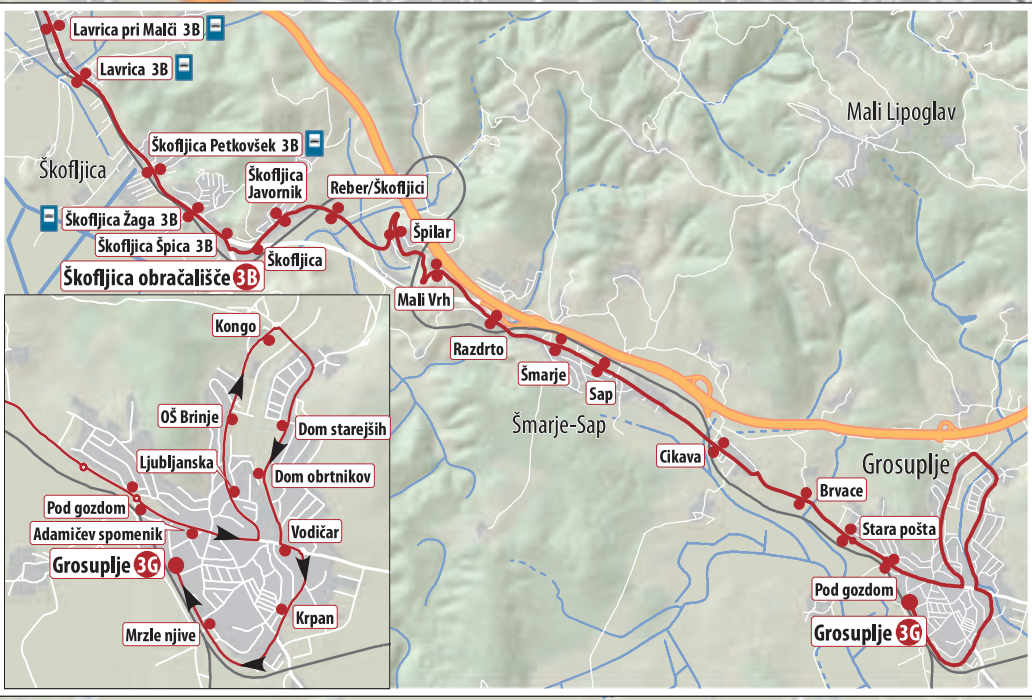
**Drama 1, 2, 3, 6, 9, 11, 19, 20, 27**

**Križanke 2, 3, 11, 20, 27**

**Gornji trg 2, 3, 11, 20, 27**

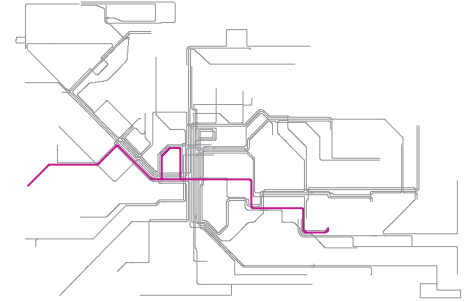
**Strelišče 3, 27**

**Rakovnik 3**



0 0,5 1 KM

# 5 Podutik–Štepanjsko naselje



## Opomba

- Vozi od 2.50 do 24.00.
- Na postajališču **Slovenija avto** ustavlja samo v smeri Center, na postajališču **Roška** pa samo v smeri Štepanjsko naselje.
- **1\***, **22\***, **25\***, **60\***, ustavlja samo v smeri Center.
- **2\***, ustavlja samo v smeri Nove Jarše.
- **13\***, ustavlja samo v smeri Sostro.
- **20\***, ustavlja samo v smeri Fužine.
- **18\***, ustavlja samo v smeri tovarne Lek.
- Kino Šiška, ustavlja samo v smeri Center.



**Podutik 5**

**Omersova**

**Draveljska gmajna**

**Murkova**

**Pod Kamno Gorico**

**Koseze 22**

**Kneza Kodlja 22**

**Bratov Učakar 22**

**Šišenska 22**

**Kino Šiška 1, 3, 8, 18\*, 22, 25, 60**

**Stara cerkev 1, 3, 7, 8, 25**

**Tivoli 1, 3, 7, 8, 25**

**Tavčarjeva 13**

**Kolizej/Hotel Lev 1, 3, 7, 8, 13\*, 25**

**Dalmatinova 13**

**Turist 13**

**Ilirska**

**Ambrožev trg 2, 13, 20**

**Roška 2\*, 11, 13\*, 20\***

**Štepanjsko naselje 5, 9**

**Jana Husa**

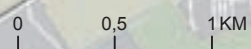
**Kodeljevo 9, 24, 28**

**Glonarjeva**

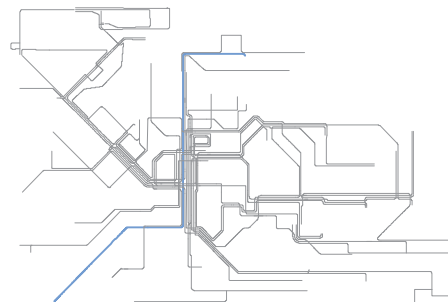
**Štepanja vas 9, 13, 24, 28**

**Emona 9, 13, 28**

**Gornje Poljane 13**

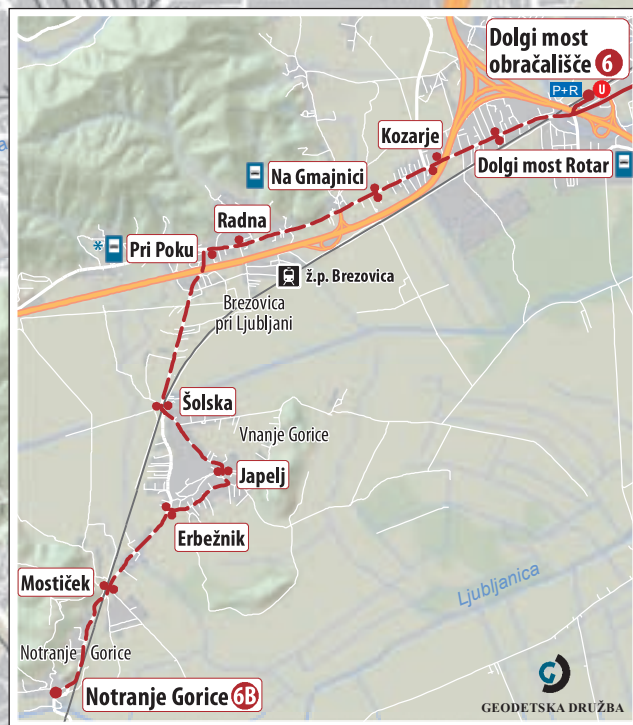
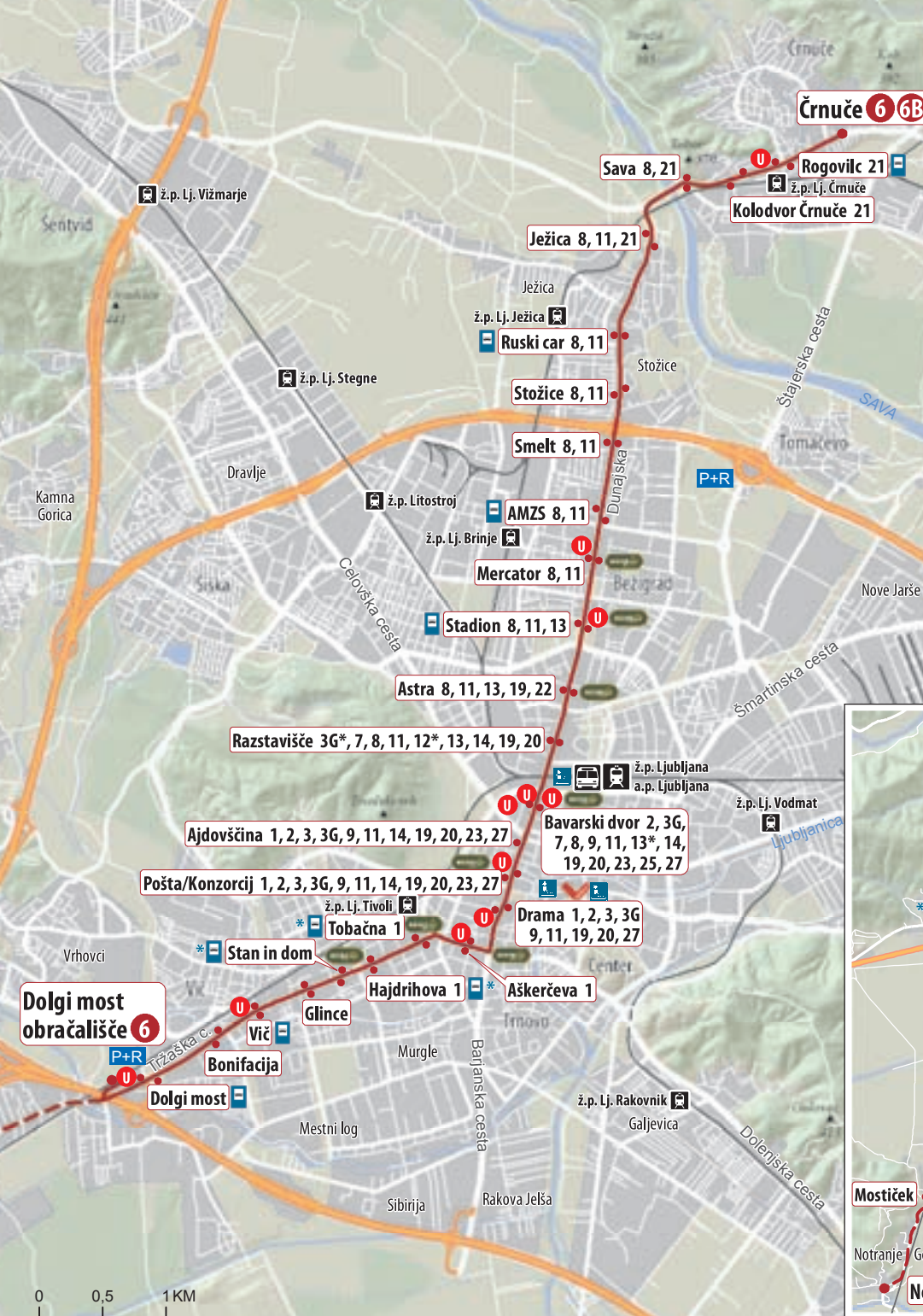


# 6 Črnuče–Dolgi most



Opomba

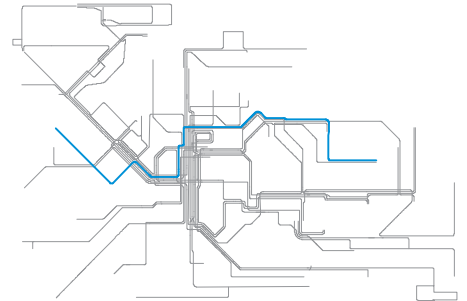
- Vozi od 2.50 do 24.00.
- **6B Črnuče–Notranje Gorice.**
- **3G\***, **12\***, ustavlja samo v smeri Center.
- **13\***, ustavlja samo v smeri Bežigrad.
- **\* Tobačna**, ustavlja samo v smeri Vrhnika.
- **\* Hajdrihova**, ustavlja samo v smeri Center.
- **\* Stan in dom**, ustavlja samo v smeri Vrhnika.
- **\* Pri Poku**, ustavlja samo v smeri Ljubljana.



0 0,5 1 KM



## 7 Pržan–Nove Jarše



### Opomba

- Vozi od 5.00 do 22.30.
- **7L Pržan–Letališka**, od ponedeljka do sobote ob jutranji in popoldanski prometni konici.
- **3G\*, 12\***, na postajališču **Bežigrad** in **Razstavišče** ustavlja samo v smeri Center.
- **13\***, na postajališču **Bavarski dvor** ustavlja samo v smeri Bežigrad, na postajališču **Kolizej/Hotel Lev** pa samo v smeri Center.



Pržan **7**, **7L**

Andreja Bitenca

Plešičeva

Čebelarška

Tržnica Koseze

Zg. Šiška

Zg. Šiška

Bol. Petra Držaja

Na jami

Stara cerkev 1, 3, 5, 8, 25

Tivoli 1, 3, 5, 8, 25

Kolizej/Hotel Lev 1, 3, 5, 8, 13\*, 25

Bežigrad 3G\*, 12\*, 20, 22

Prekmurska 22

Savske stolpnice 19, 22

Žale 2, 22

Pokopališka 2, 22

Razstavišče 3G\*, 6, 8, 11, 12\*, 13, 14, 19, 20

Bavarski dvor 2, 3G, 6, 8, 9, 11, 13\*, 14, 19, 20, 23, 25, 27

Kodrova 2, 12, 27

Žito 2, 12

Nove Jarše 2, 12

Nove Jarše **7**, **2**

Bratislavška

Yulon 27

GZL 27

Letališka 27

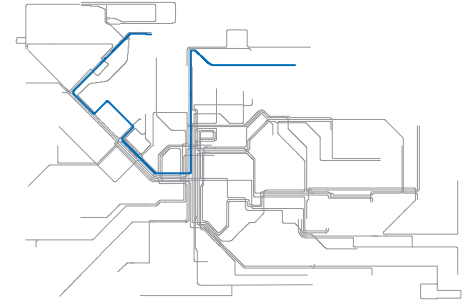
Leskoškova 27

Rog 27

Letališka  
obračališče **7L**, **27**


0 0,5 1 KM

# 8 Gameljne–Brnčičeva

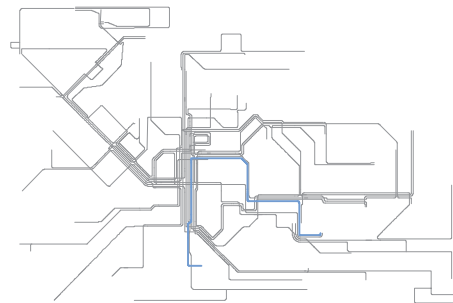


Opomba

- Vozi od 5.00 do 22.00, od ponedeljka do sobote.
- **1\***, **3G\***, **5\***, **12\***, **22\***, **25\***, **60\***, ustavlja samo v smeri Center.
- **13\***, ustavlja samo v smeri Bežigrad.
- **18\***, ustavlja samo v smeri tovarne Lek.
- **■\*** Kino Šiška, ustavlja samo v smeri Center.



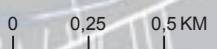
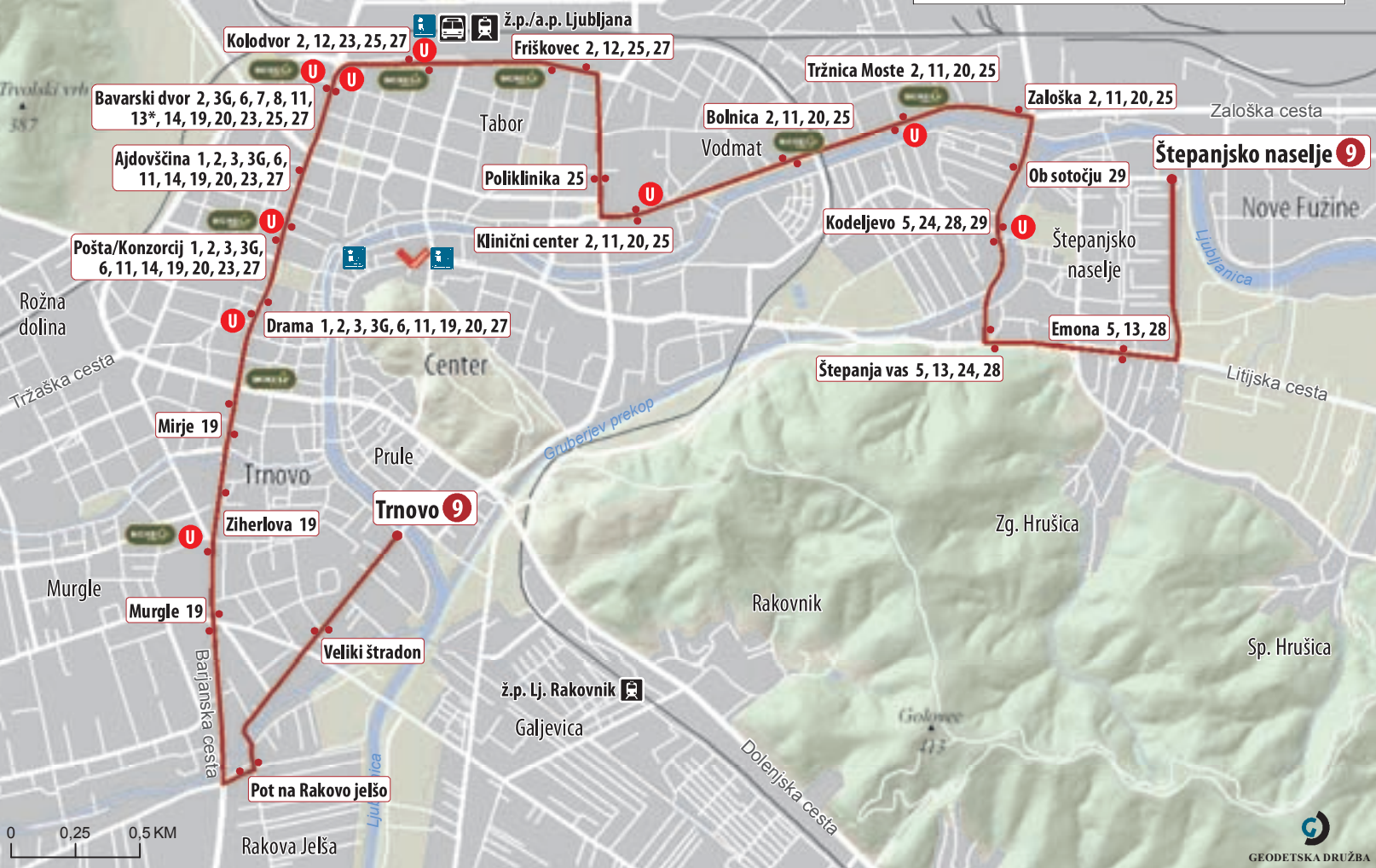
# 9 Štepanjsko naselje–Trnovo



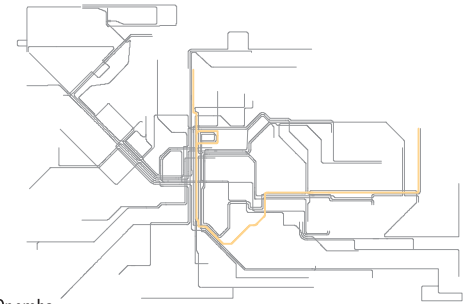
Opomba

- Vozi od 5.00 do 22.30.

- 13\*, ustavlja samo v smeri Bežigrad.




# 11 Ježica–Zalog

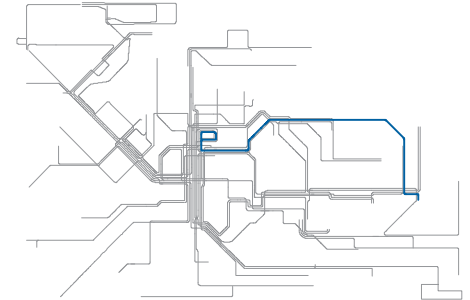


Opomba

- Vozi od 5.00 do 20.00, samo ob delavnikih.
- **11B Bežigrad–Zalog**, vozi ob delavnikih od 2.50 do 5.00 in od 20.00 do 24.00 ter ob sobotah.
- **2\***, ustavlja samo v smeri Nove Jarše.
- **5\***, ustavlja samo v smeri Štepanjsko naselje.
- **3G\***, **12\***, ustavlja samo v smeri Center.
- **13\***, na postajališču **Bavarski dvor** ustavlja samo v smeri Bežigrad, na postajališču **Roška** pa samo v smeri Sostro.
- **20\***, na postajališču **Pot na Fužine** ustavlja samo v smeri Center, na postajališču **Roška** pa samo v smeri Fužine.
- **22\***, **25\***, na postajališču **Pot na Fužine** ustavlja samo v smeri Center.
- **25\***, na postajališču **Chengdujska** ustavlja samo v smeri Polje.

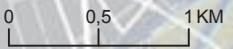
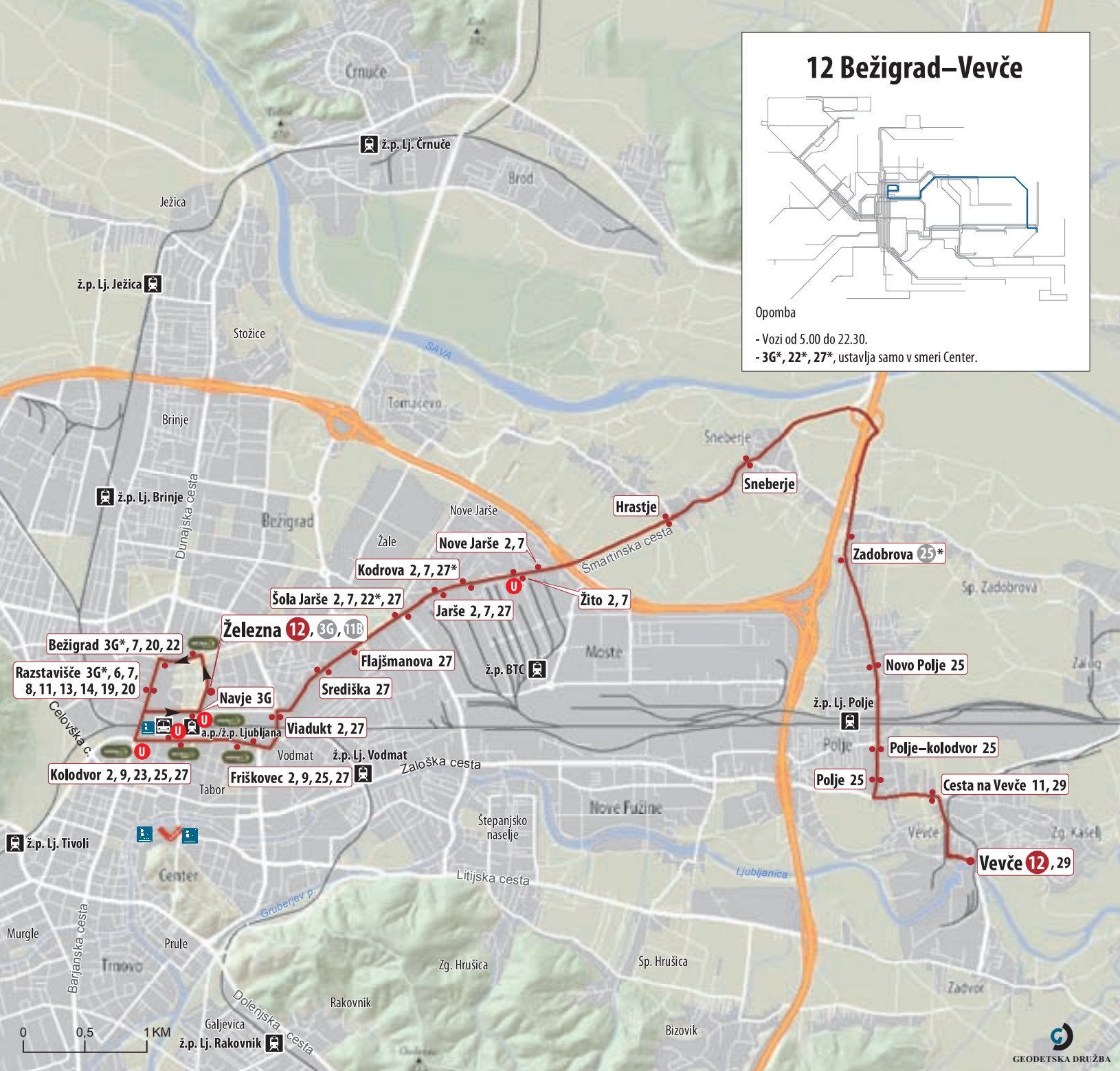


# 12 Bežigrad–Vevče

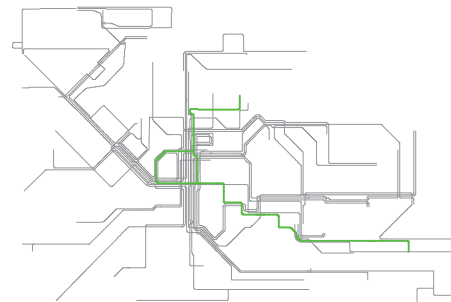


Opomba

- Vozi od 5.00 do 22.30.
- 3G\*, 22\*, 27\*, ustavlja samo v smeri Center.

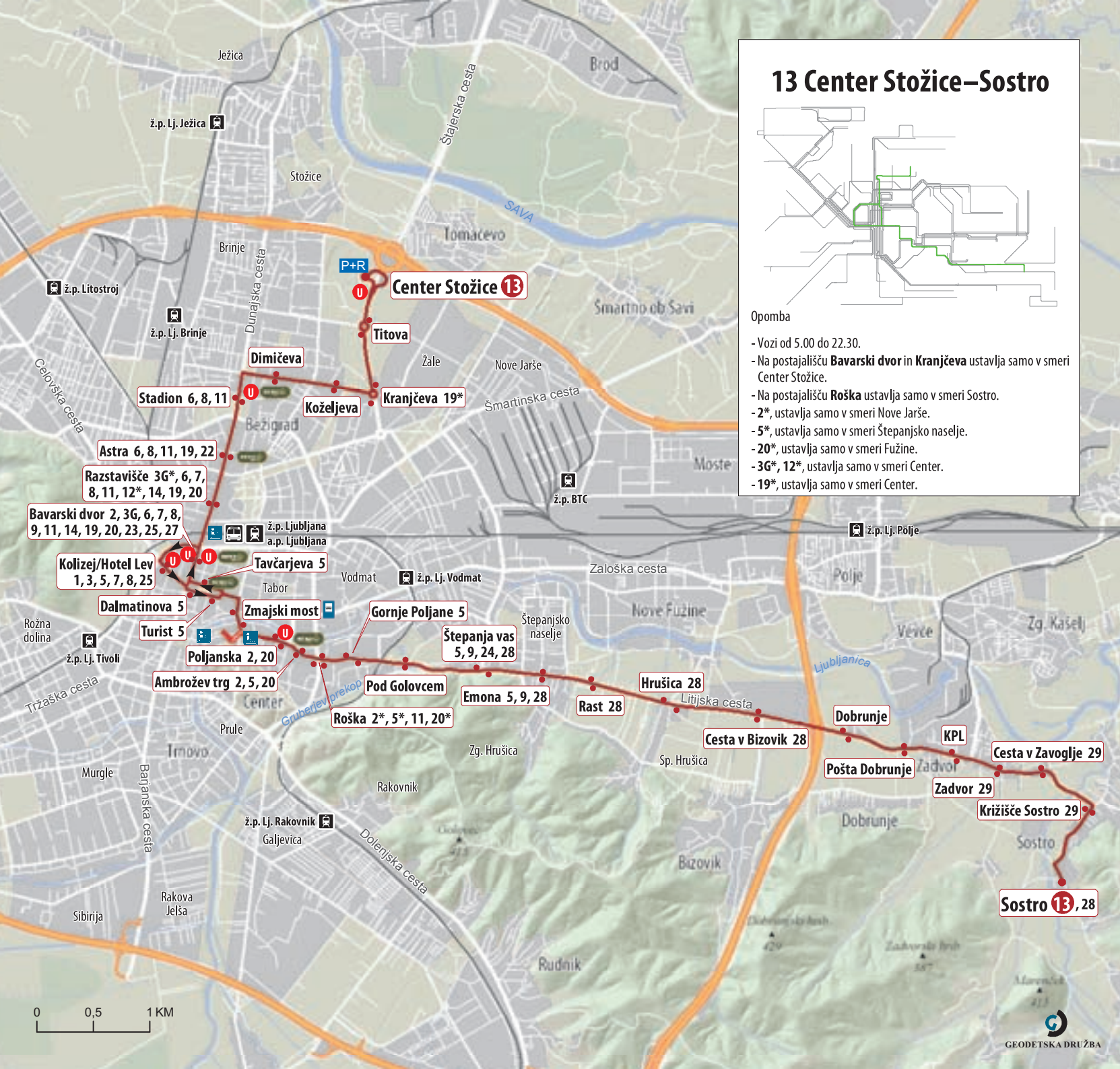


# 13 Center Stožice–Sostro

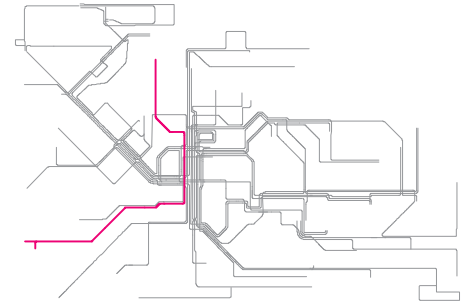


Opomba

- Vozi od 5.00 do 22.30.
- Na postajališču **Bavarski dvor** in **Kranjčeva** ustavlja samo v smeri Center Stožice.
- Na postajališču **Roška** ustavlja samo v smeri Sostro.
- **2\***, ustavlja samo v smeri Nove Jarše.
- **5\***, ustavlja samo v smeri Štepanjsko naselje.
- **20\***, ustavlja samo v smeri Fužine.
- **3G\***, **12\***, ustavlja samo v smeri Center.
- **19\***, ustavlja samo v smeri Center.



# 14 Savlje–Vrhovci



Opomba

- Vozi od 5.00 do 22.30.
- 14B Savlje–Bokalce.
- 3G\*, 12\*, ustavlja samo v smeri Center.
- 13\*, ustavlja samo v smeri Bežigrad.



0 0,5 1 KM

# Medvode

# Verje

## 15 Stanežiče–Medvode

Komandanta Staneta

Verje

Zg. Pirniče–Mihovec

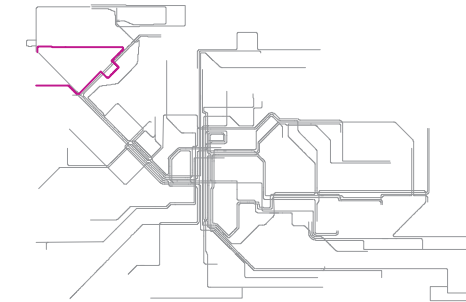
Medvode 15, 25, 30

ž.p. Medvode

Zg. Pirniče

Zg. Pirniče

Sp. Pirniče



Opomba

- Vozi od 5.30 do 21.00, samo ob delavnikih.
- Nova postajališča od Verj do Medvod bodo uvedena jeseni 2012.

Preski hrib 404

Vaše

Sp. Pirniče

Gostilna Kovač

Smarna gora 669

Grmada 676

Vikrče

Seničica

Medno

ž.p. Medno

SAVA

Kajakaška

Tacenski most 8

Cesta vstaje

Tacen

Brod

Kurirska

Brod

V Dovjež

Stanežiče 15

Dvor

Stanežki hrib 448

Stanežiče

Dvor

Dvorski hrib 459

Oval

Na klancu 8

Vizmarje

Kosmačeva 8

Sentvid

Gundje

Vizmarje 1

ž.p. Lj. Vizmarje

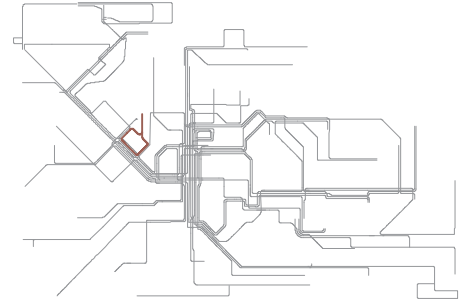
0 0,25 0,5 KM




GEODETSKA DRUŽBA



# 18 Tovarna Lek–Kino Šiška




## Opomba

- Vozi od 5.30 do 20.00, od ponedeljka do sobote.
- **1\***, **5\***, **22\***, **25\***, **60\***, ustavlja samo v smeri Center.
-  **Kino Šiška**, ustavlja samo v smeri Center.

Sentvid

Kleče

Gradisce  
441

 ž.p. Lj. Stegne

Celovška cesta

Dravlje


**Tovarna Lek 18**

Brinje

ž.p. Litostroj

**Litostrojska 3, 8**

**Toplarna**

 ž.p. Lj. Brinje

**Slovenija avto 1\*, 3, 5\*, 8, 22\*, 25\*, 60\***

**Tiki**

**Mostovna**

Dunajska cesta

Bežigrad

Šiška

 **Kino Šiška 18**, 1, 3, 5, 8, 22, 25, 60

**Drenikova 22**

Topniška ulica

Celovška cesta

  ž.p./a.p. Ljubljana

Masarykova c.

Roznik  
393

Tivoljski vrh  
387

Vodmat

Tabor

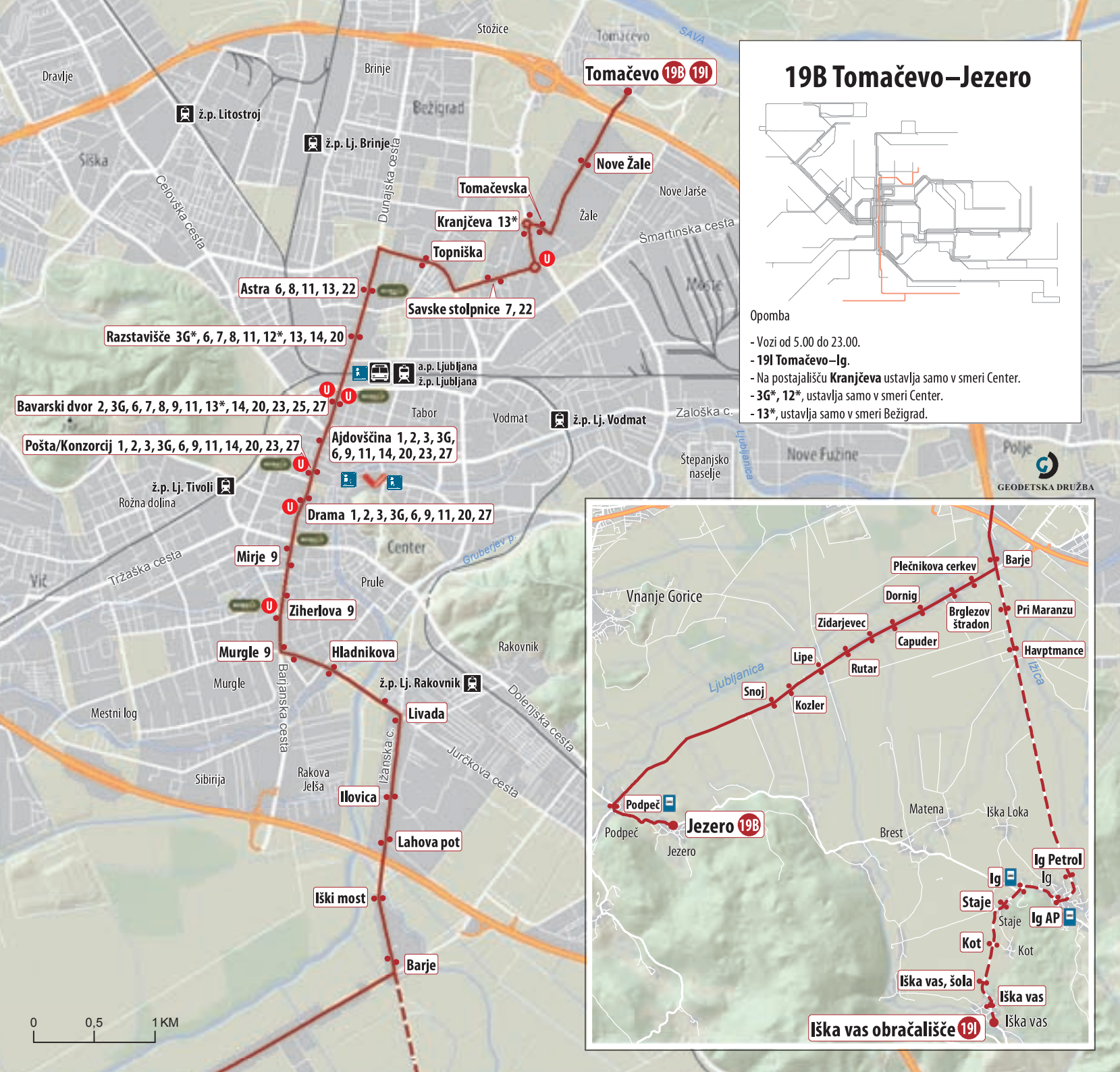
0 0,25 0,5 KM

Slovenska cesta

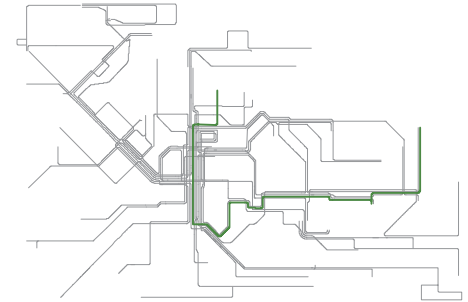
Center

GEODETSKA DRUŽBA

Ljubljana

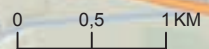
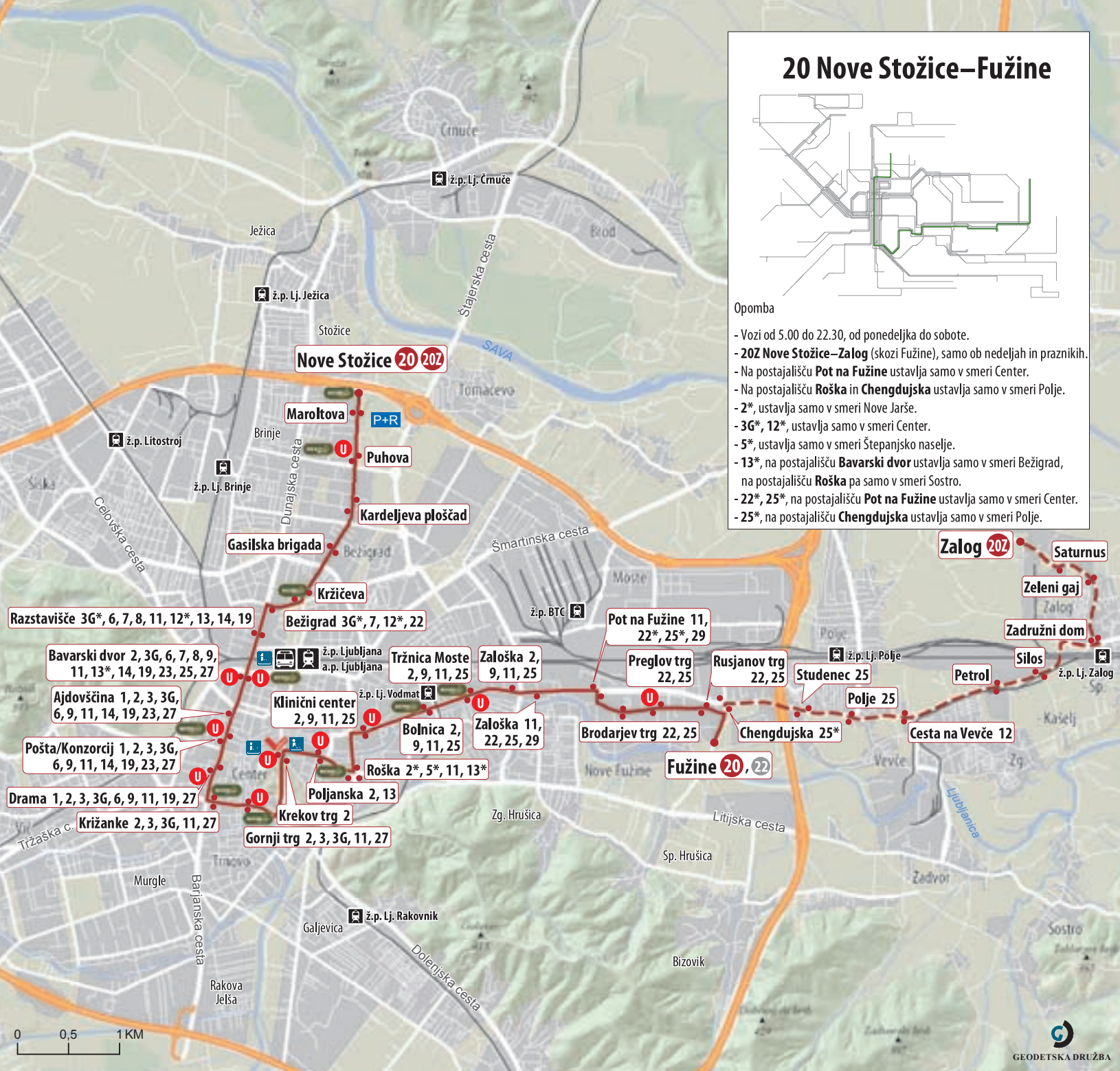


# 20 Nove Stožice–Fužine

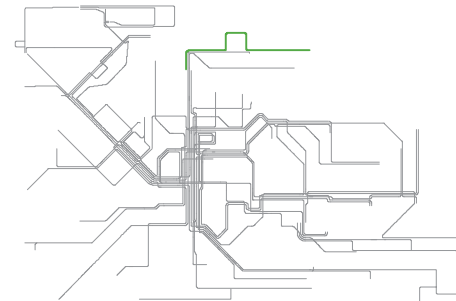


## Opomba

- Vozi od 5.00 do 22.30, od ponedeljka do sobote.
- **20Z Nove Stožice–Zalog** (skozi Fužine), samo ob nedeljah in praznikih.
- Na postajališču **Pot na Fužine** ustavlja samo v smeri Center.
- Na postajališču **Roška in Chengdujska** ustavlja samo v smeri Polje.
- **2\***, ustavlja samo v smeri Nove Jarše.
- **3G\***, **12\***, ustavlja samo v smeri Center.
- **5\***, ustavlja samo v smeri Štepanjsko naselje.
- **13\***, na postajališču **Bavarski dvor** ustavlja samo v smeri Bežigrad, na postajališču **Roška** pa samo v smeri Sostro.
- **22\***, **25\***, na postajališču **Pot na Fužine** ustavlja samo v smeri Center.
- **25\***, na postajališču **Chengdujska** ustavlja samo v smeri Polje.



## 21 Beričevo–Ježica



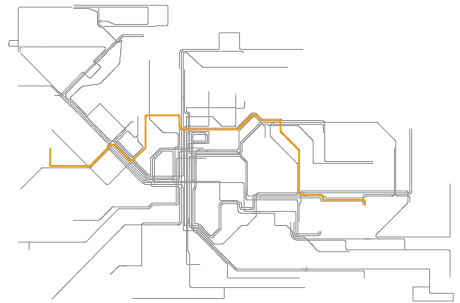
Opomba

- Vozi od 5.00 do 22.45, od ponedeljka do sobote.
- Na postajališču **Rogovilec** ustavlja samo v smeri Ježica.
- Na postajališču **Primožičeva** ustavlja samo v smeri Beričevo.



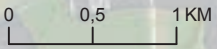
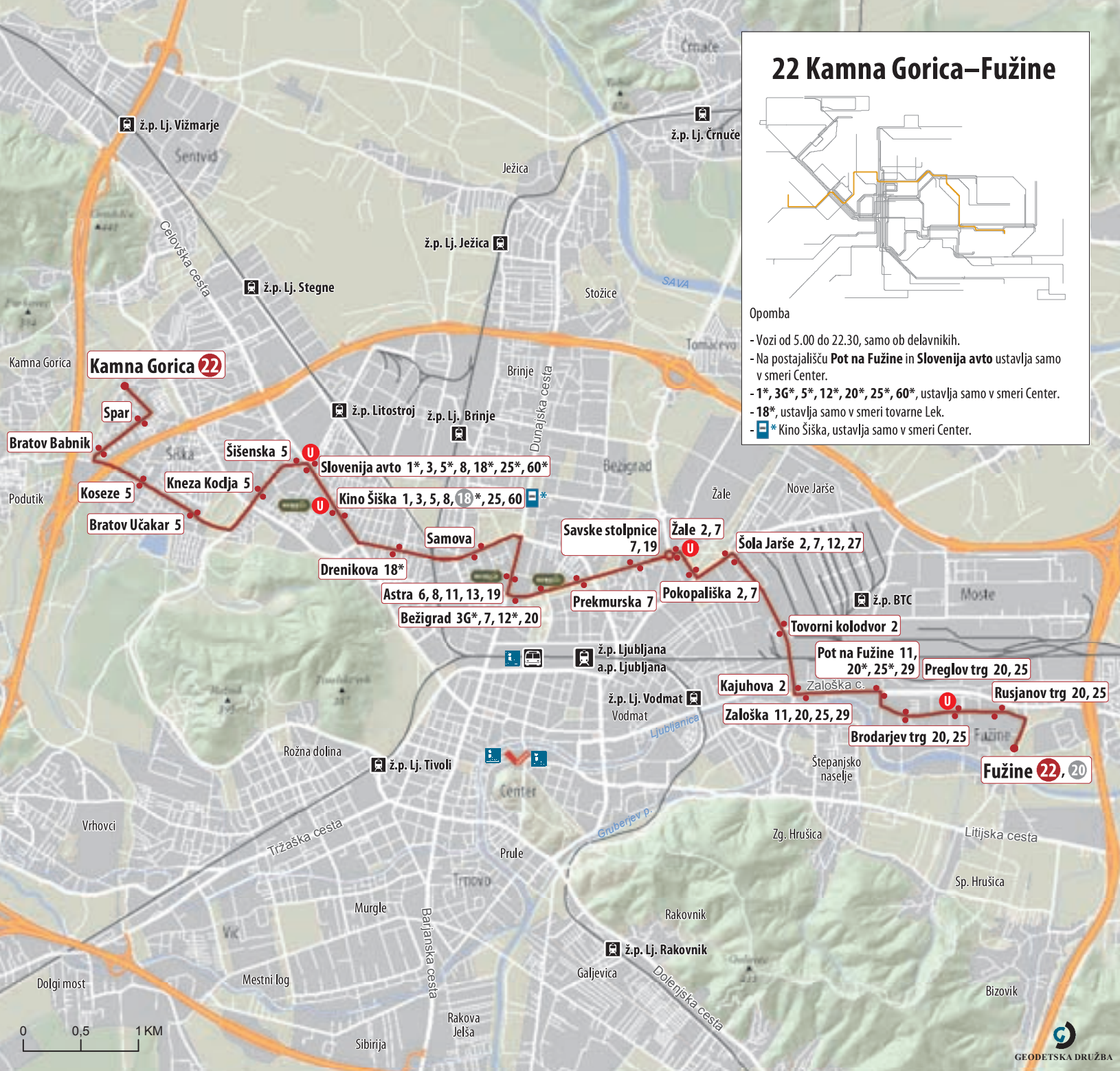
0 0.5 1 KM

## 22 Kamna Gorica–Fužine

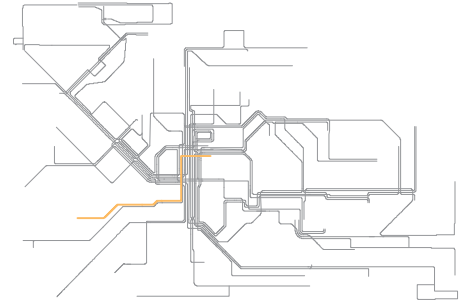


### Opomba

- Vozi od 5.00 do 22.30, samo ob delavnikih.
- Na postajališču **Pot na Fužine** in **Slovenija avto** ustavlja samo v smeri Center.
- **1\***, **3G\***, **5\***, **12\***, **20\***, **25\***, **60\***, ustavlja samo v smeri Center.
- **18\***, ustavlja samo v smeri tovarne Lek.
- **Kino Šiška**, ustavlja samo v smeri Center.



# 23 Kolodvor–Z00 (Živalski vrt)



Opomba

- Vozi od 9.00 do 19.20, od maja do oktobra vse dni v tednu.
- 13\*, ustavlja samo v smeri Bežigrad.

ZOO (Živalski vrt) 23

Živalski vrt

Rožnik  
393

Tivoljski vrt  
387

Rožna dolina

ž.p. Lj. Tivoli

Cankarjev dom 14

Pošta/Konzorcij 1, 2, 3, 3G, 6, 9, 11, 14, 19, 20, 27

Bavarski dvor 2, 3G, 6, 7, 8, 9, 11, 13\*, 14, 19, 20, 25, 27

Kolodvor 23, 2, 9, 12, 25, 27

ž.p. Ljubljana  
a.p. Ljubljana

Tabor

ž.p. Lj. Vodmat

Center

Vodmat

Poljanska cesta

Vrhovci

Tržaška cesta

Murgle

Prule

Dolenjska cesta

Rakovnik

Vič

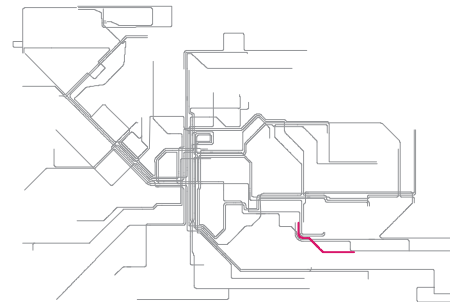
Barjanska cesta

Galjevica

ž.p. Lj. Rakovnik

0 0,25 0,5 KM

## 24 Bizovik–Kodeljevo



Opomba

- Vozi od 5.00 do 22.50, samo ob delavnikih.



**Kodeljevo** 24, 5, 9, 28, 29



Štepanjsko  
naselje

**Štepanja vas** 5, 9, 13, 28

**Bilečanska**

Zg. Hrušica

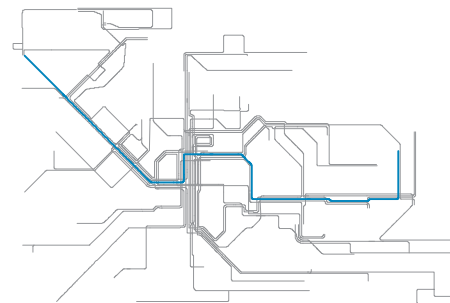
**Krožna pot**

**Hruševska**

**Bizovik** 24, 28

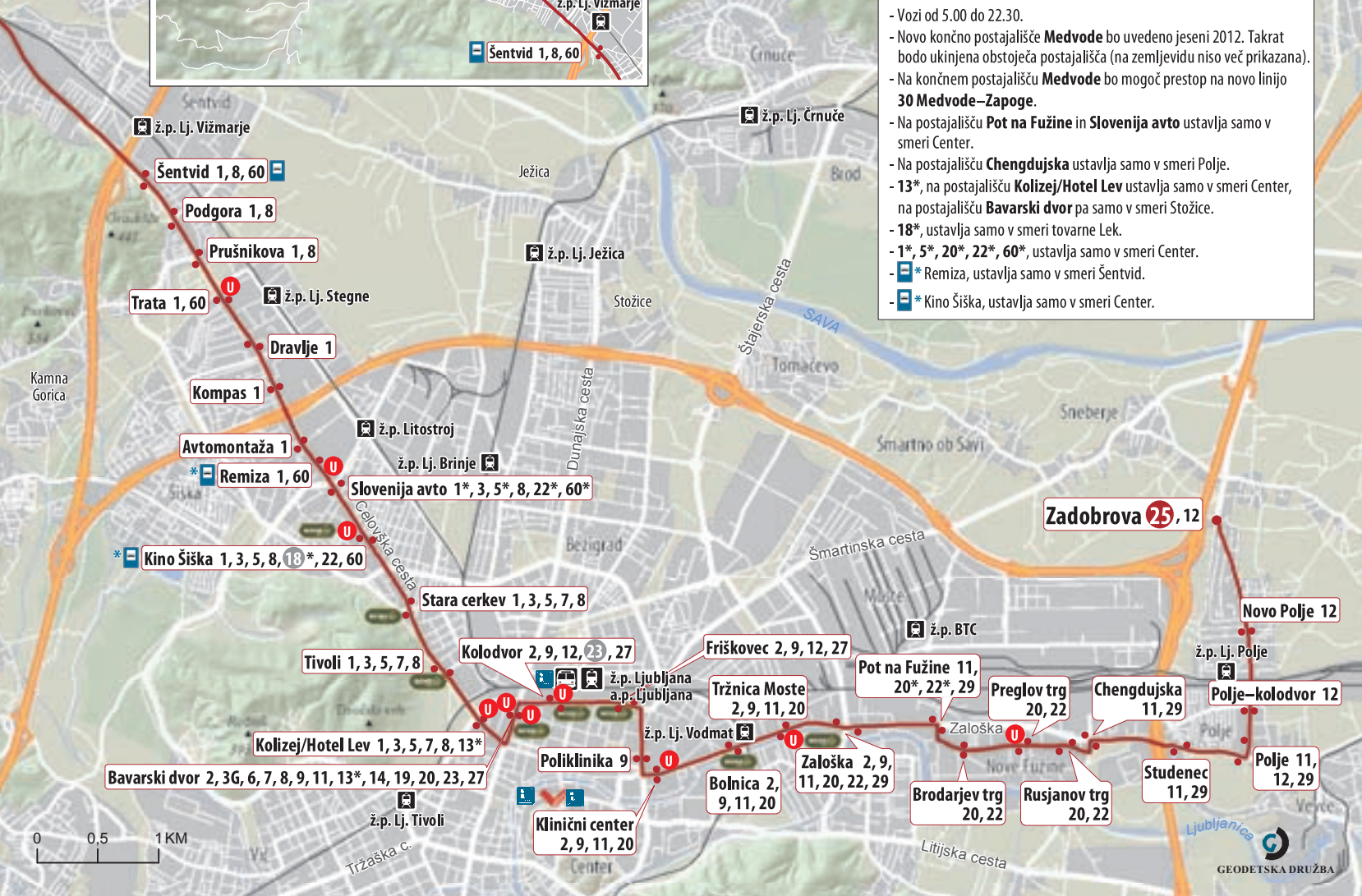
0 0,25 0,5 KM

## 25 Medvode–Zadobrova



Opomba

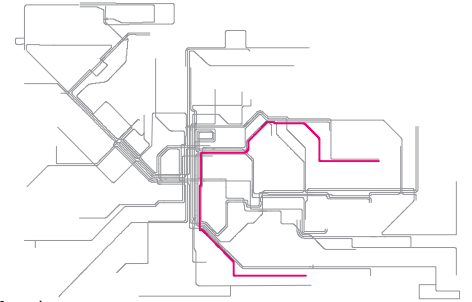
- Vozi od 5.00 do 22.30.
- Novo končno postajališče **Medvode** bo uvedeno jeseni 2012. Takrat bodo ukinjena obstoječa postajališča (na zemljevidu niso več prikazana).
- Na končnem postajališču **Medvode** bo mogoč prestop na novo linijo **30 Medvode–Zapoge**.
- Na postajališču **Pot na Fužine in Slovenija avto** ustavlja samo v smeri Center.
- Na postajališču **Chengdujska** ustavlja samo v smeri Polje.
- **13\***, na postajališču **Kolizej/Hotel Lev** ustavlja samo v smeri Center, na postajališču **Bavarski dvor** pa samo v smeri Stožice.
- **18\***, ustavlja samo v smeri tovarne Lek.
- **1\***, **5\***, **20\***, **22\***, **60\***, ustavlja samo v smeri Center.
- **☐\*** Remiza, ustavlja samo v smeri Šentvid.
- **☐\*** Kino Šiška, ustavlja samo v smeri Center.



0 0,5 1 KM

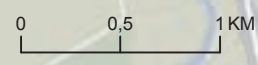
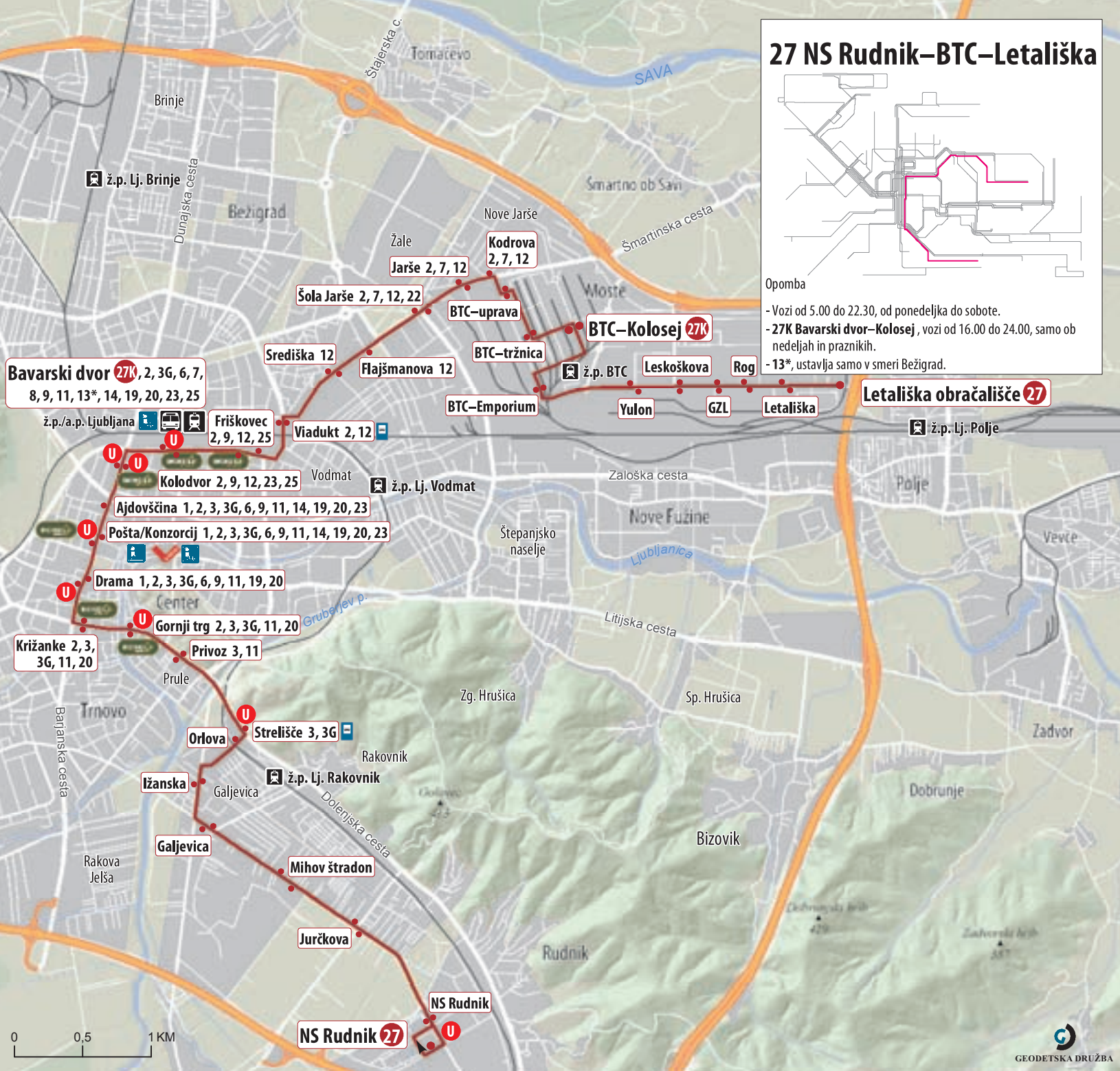


# 27 NS Rudnik–BTC–Letališka

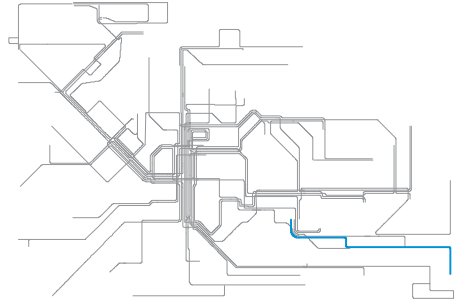


Opomba

- Vozi od 5.00 do 22.30, od ponedeljka do sobote.
- 27K Bavarski dvor–Kolosej, vozi od 16.00 do 24.00, samo ob nedeljah in praznikih.
- 13\*, ustavlja samo v smeri Bežigrad.

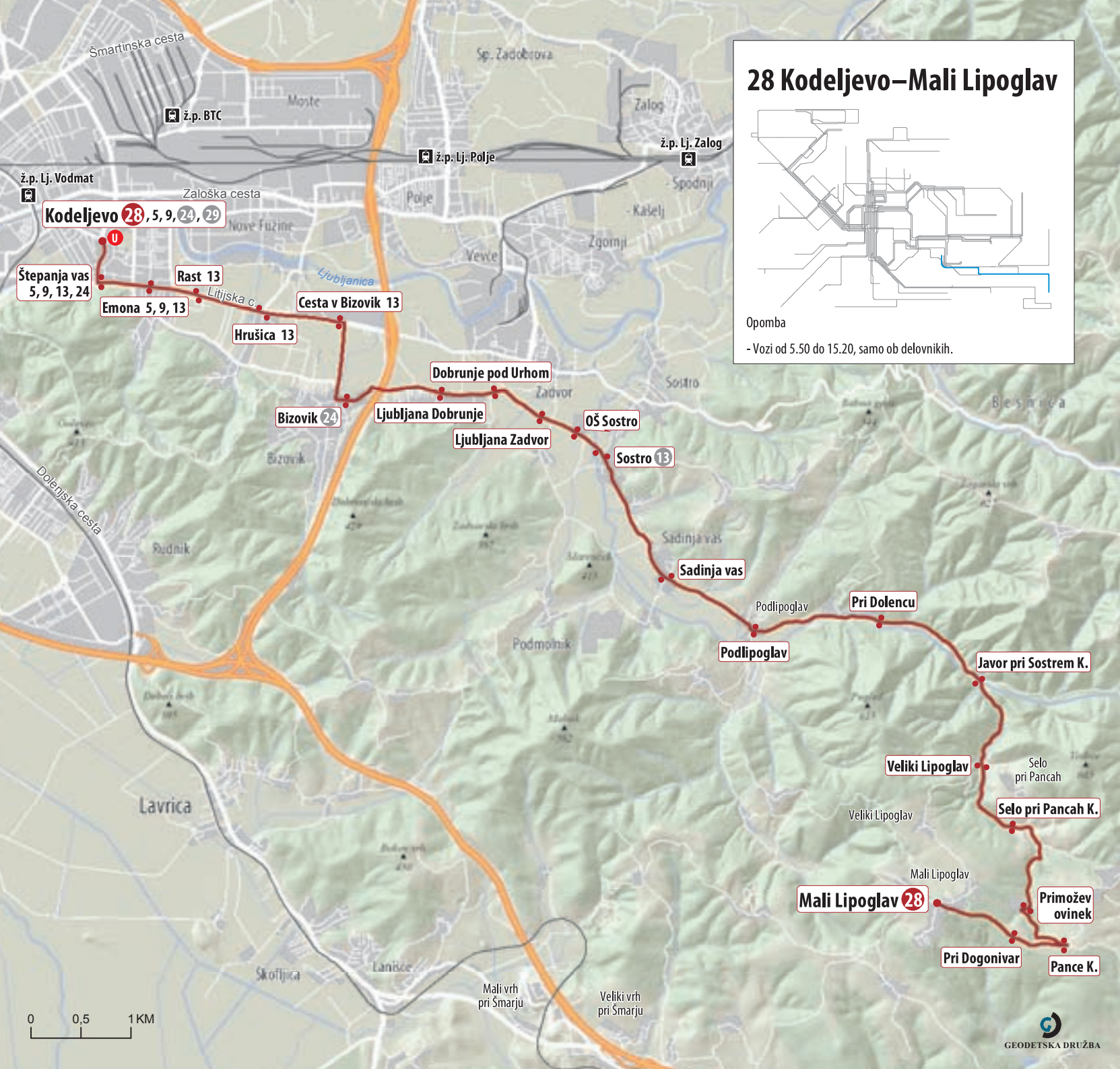


# 28 Kodeljevo–Mali Lipoglav



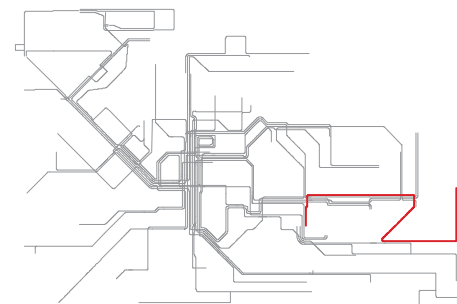
Opomba

- Vozi od 5.50 do 15.20, samo ob delovnikih.



0 0,5 1 KM

## 29 Kodeljevo–Tuji Grm



Opomba

- Vozi od 5.00 do 15.10, samo ob delovnikih.
- 20\*, 22\*, ustavlja samo v smeri Center.
- 25\* na postajališču **Pot na Fužine** ustavlja samo v smeri Center, na postajališču **Chengdujska** pa samo v smeri Polje.

**Pot na Fužine 11, 20\*, 22\*, 25\***

**Zaloška 11, 20, 22, 25**

**Ob sotočju 9**

**Kodeljevo 29**  
5, 9, 24, 28

**Archinetova 11**

**Studenec 11, 25**

**Polje 11, 25**

**Osenjakova 11**

**Chengdujska 11, 25\***

**Cesta na Vevče 11, 12**

**Vevče 12**

**Lj. Vevče Papirnica**

**Cesta v Zavogljje 13**

**Javor/K.**

**Besnica/Lj.**

**Besnica/Lj.Š.**

**Besnica ambulanta**

**Blaževo**

**Zg. Besnica**

**Besnica kamnolom**

**Šemnikar**

**Trebeljevo**

**Prežganje Š. K.**

**Prežganje Š.**

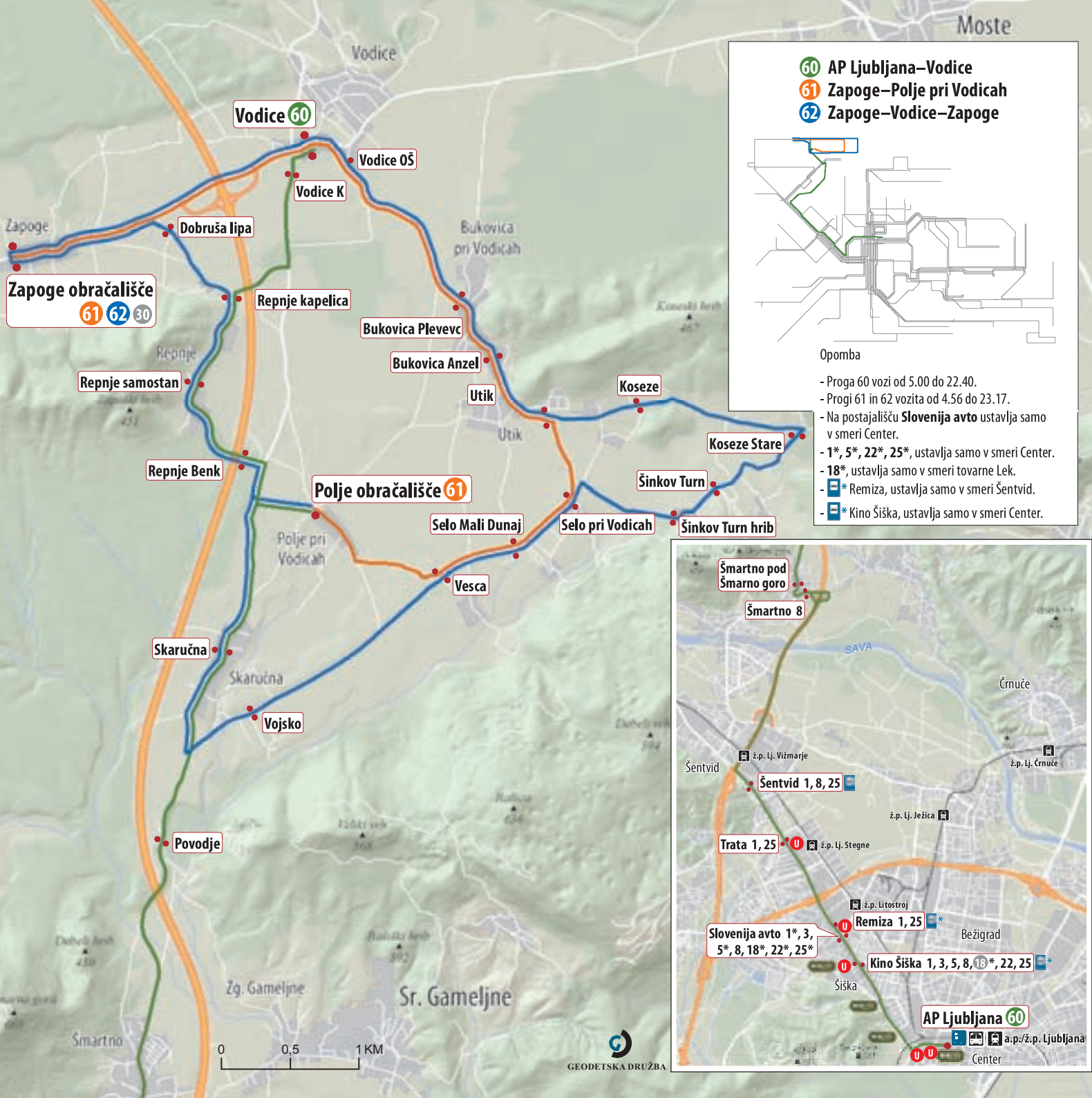
**Smrekarjevo**

**Volavljje**

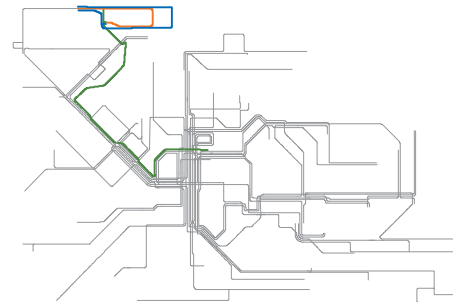
**Lanišče**

**Tuji Grm 29**

0 1 2KM



- 60** AP Ljubljana–Vodice
- 61** Zapoge–Polje pri Vodica
- 62** Zapoge–Vodice–Zapoge



**Opomba**

- Proga 60 vozi od 5.00 do 22.40.
- Progi 61 in 62 vozita od 4.56 do 23.17.
- Na postajališču **Slovenija avto** ustavlja samo v smeri Center.
- **1\***, **5\***, **22\***, **25\***, ustavlja samo v smeri Center.
- **18\***, ustavlja samo v smeri tovarne Lek.
- **☐\*** Remiza, ustavlja samo v smeri Šentvid.
- **☐\*** Kino Šiška, ustavlja samo v smeri Center.

**Zapoge obračališče**  
61 62 30

**Polje obračališče** 61

Šmartno pod Šmarno goro

Šmartno 8

Šentvid 1, 8, 25

Trata 1, 25

Slovenija avto 1\*, 3, 5\*, 8, 18\*, 22\*, 25\*


Remiza 1, 25

Kino Šiška 1, 3, 5, 8, 18\*, 22, 25

**AP Ljubljana** 60

a.p./ž.p. Ljubljana

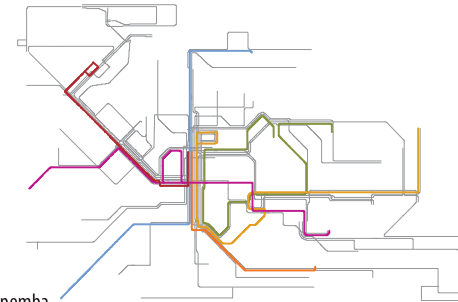
Center





## Nočne linije

- N1** Bavarski dvor–Brod
- 2** Nove Jarše–Zelena jama
- N3** Bavarski dvor–Rudnik
- N5** Podutik–Štepanjsko naselje
- 6** Črnuče–Dolgi most
- N11** Bežigrad–Zalog



Opomba

- Ob delavnikih in sobotah vozijo s postajališča **Bavarski dvor** proti končnim postajam ob 0.20, 2.50, 3.30, 4.10, 4.50, 23.00 in 23.40.
- Ob nedeljah vozijo s postajališča **Bavarski dvor** proti končnim postajam ob 0.20, 3.50, 4.30, 5.10, 5.50, 23.00 in 23.40.

**Bežigrad N11**

**Bavarski dvor N1 2 N3 N5 6 U**

ž.p./a.p. Ljubljana

0 100 200 metrov

# Javna parkirišča, najbližje linije LPP ter polnilnice

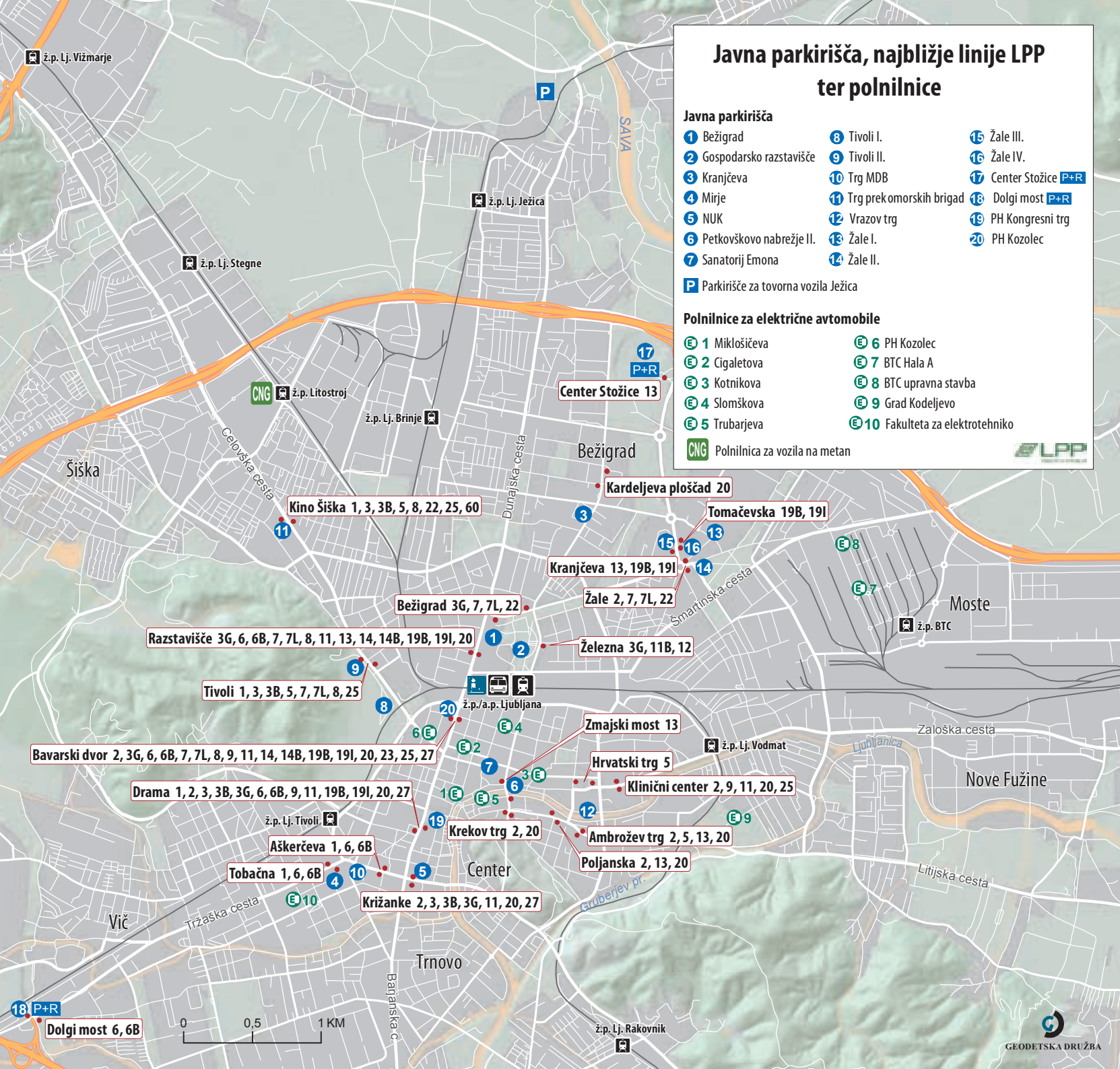
## Javna parkirišča

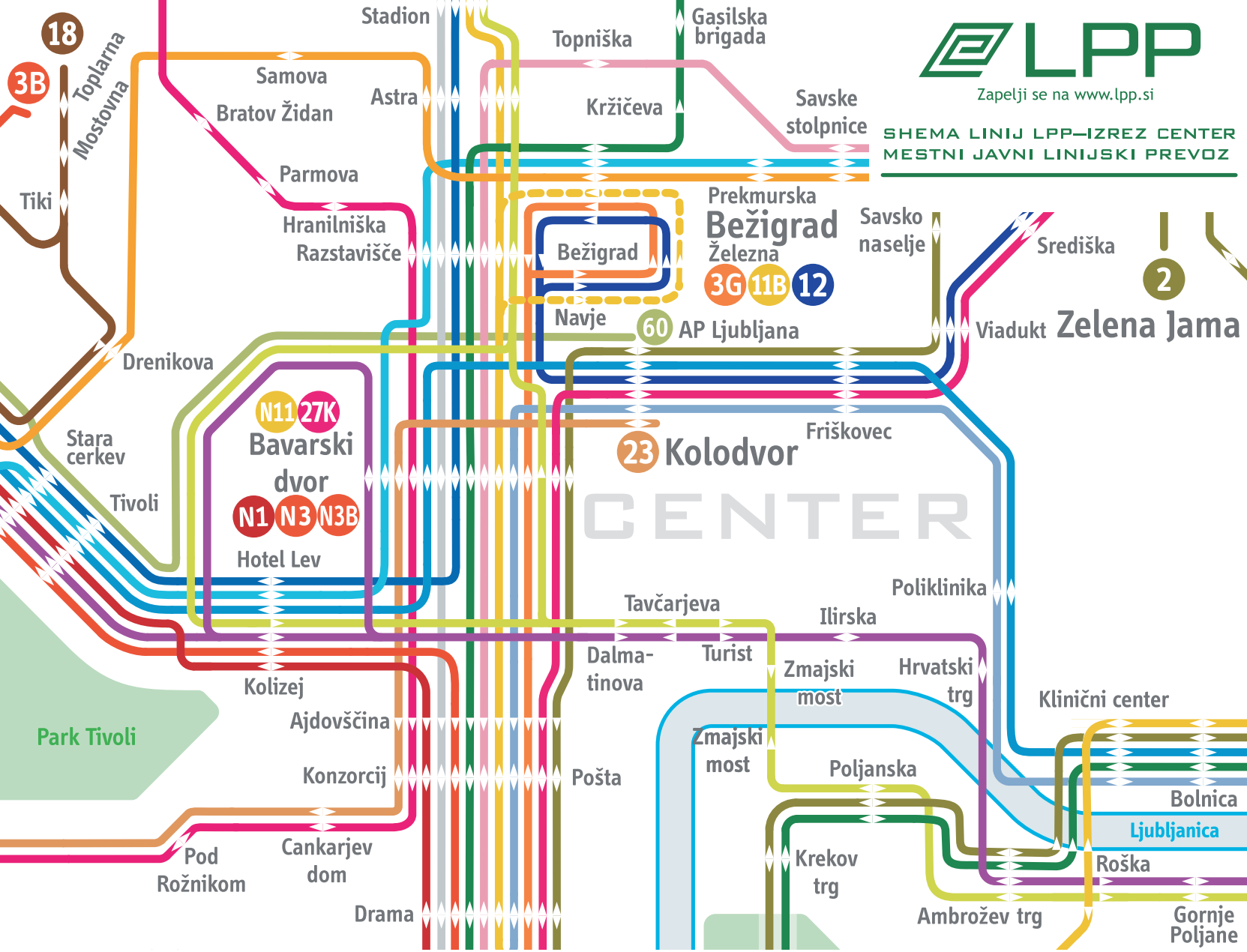
- |                            |                             |                       |
|----------------------------|-----------------------------|-----------------------|
| 1 Bežigrad                 | 8 Tivoli I.                 | 15 Žale III.          |
| 2 Gospodarsko razstavišče  | 9 Tivoli II.                | 16 Žale IV.           |
| 3 Kranjčeva                | 10 Trg MDB                  | 17 Center Stožice P+R |
| 4 Mirje                    | 11 Trg prek omorskih brigad | 18 Dolgi most P+R     |
| 5 NUK                      | 12 Vrazov trg               | 19 PH Kongresni trg   |
| 6 Petkovskovo nabrežje II. | 13 Žale I.                  | 20 PH Kozolec         |
| 7 Sanatorij Emona          | 14 Žale II.                 |                       |
- P** Parkirišče za tovorna vozila Ježica

## Polnilnice za električne avtomobile

- |                 |                                  |
|-----------------|----------------------------------|
| € 1 Miklošičeva | € 6 PH Kozolec                   |
| € 2 Cigaletova  | € 7 BTC Hala A                   |
| € 3 Kotnikova   | € 8 BTC upravna stavba           |
| € 4 Slomškova   | € 9 Grad Kodeljevo               |
| € 5 Trubarjeva  | € 10 Fakulteta za elektrotehniko |

**CNG** Polnilnica za vozila na metan

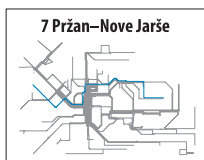




- |  |   |  |  |  |   |
|--|---|--|--|--|---|
| <ul style="list-style-type: none"> <li>1 Vižmarje - Mestni log</li> <li>N1 Bavarski dvor - Brod (nočna/night)</li> <li>18 Mestni log - Gameljne (nedelja/Sunday)</li> <li>2 Nove Jarše - Zelena Jama</li> <li>3 Litostroj - Rudnik</li> <li>3B Litostroj - Škofljica</li> <li>N3 Bavarski dvor - Rudnik (nočna/night)</li> </ul> | <ul style="list-style-type: none"> <li>N3B Bavarski dvor - Škofljica (nočna/night)</li> <li>3G Bežigrad - Grosuplje</li> <li>5 Podutik - Štepanjsko naselje</li> <li>N5 Podutik - Štepanjsko naselje (nočna/night)</li> <li>6 Črnuče - Dolgi most</li> <li>6B Črnuče - Notranje Gorice</li> <li>7 Pržan - Nove Jarše</li> </ul> | <ul style="list-style-type: none"> <li>7L Pržan - Letališka</li> <li>8 Gameljne - Brničeva</li> <li>9 Štepanjsko naselje - Trnovo</li> <li>11 Ježica - Zalog</li> <li>N11 Bavarski dvor - Zalog</li> <li>11B Bežigrad - Zalog (21:00 - 24:00 in/and sobota/Saturday)</li> <li>12 Bežigrad - Vevče</li> </ul> | <ul style="list-style-type: none"> <li>13 Center Stožice - Sostro</li> <li>14 Savlje - Vrhovci</li> <li>14B Savlje - Bokalce</li> <li>15 Stanežiče - Medvode *</li> <li>18 Tovarna Lek - Kino Šiška</li> <li>19B Tomačevo - Jezero</li> <li>19I Tomačevo - Iška vas</li> </ul> | <ul style="list-style-type: none"> <li>20 Nove Stožice - Fužine</li> <li>20Z Nove Stožice - Zalog (nedelja/Sunday)</li> <li>21 Beričevo - Ježica</li> <li>22 Kamna Gorica - Fužine</li> <li>23 Kolodvor - ZOO (Maj - Oktober/May - October)</li> <li>24 Bizovik - Kodeljevo</li> <li>25 Medvode - Zadobrova</li> <li>27 NS Rudnik - BTC - Letališka</li> </ul> | <ul style="list-style-type: none"> <li>27K Bavarski dvor - Kolosej (nedelja/Sunday)</li> <li>28 Kodeljevo - Mali Lipoglav</li> <li>29 Kodeljevo - Tuji Grm</li> <li>30 Medvode - Zapoge *</li> <li>60 AP Ljubljana - Vodice</li> <li>61 Zapoge - Polje pri Vodichah</li> <li>62 Zapoge - Vodice - Zapoge</li> <li>N Nočna/Night time</li> </ul> |
|--|---|--|--|--|---|

\* Načrtovano podaljšanje ali uvedba nove linije

## Legenda



Shematski prikaz linije LPP v izvorni barvi, glej shematski zemljevid linij LPP.



Pomanjšani del linije LPP, ki je zunaj originalnega zemljevida.

**Nove Jarše 7**

Ime začetnega oz. končnega postajališča posamezne linije LPP.

**Tivoli 1, 3, 5, 8, 25**

Ime postajališča LPP ter številke linij, na katere je mogoče prestopati.



Posebna oz. podaljšana linija. Glej opombe.

**13\***

Številka proge z zvezdico pomeni, da ustavlja avtobus samo v eni smeri, npr. v smeri Center. Glej opombe.



Sposojevalnica bicik(LJ)a



Sposojevalnica ljubljanskega kolesa



Urbanomat



Parkirišče parkiraj in se odpelji (z avtobusom ali s kolesom)



Mestno postajališče SŽ



Prestopno postajališče primestnega avtobusnega prometa. Kjer ni označeno drugače, avtobus ustavlja v obeh smereh. Zvezdica ob znaku pomeni, da avtobus ustavlja samo na eni strani ceste. Glej opombe.



Infotočka za kakovostno mobilnost

Postajališče Ajdovščina je samo na zahodni strani ceste pri Nebotičniku.

Linija	1. postaja	2. postaja	3. postaja
1 Bavarški dvor - Ajdovščina	10:00	10:10	
2 Bavarški dvor - Ajdovščina	10:10	10:20	10:30
3 Bavarški dvor - Ajdovščina	10:20	10:30	10:40
4 Bavarški dvor - Ajdovščina	10:30	10:40	10:50
5 Bavarški dvor - Ajdovščina	10:40	10:50	11:00
6 Bavarški dvor - Ajdovščina	10:50	11:00	11:10
7 Bavarški dvor - Ajdovščina	11:00	11:10	11:20
8 Bavarški dvor - Ajdovščina	11:10	11:20	11:30
9 Bavarški dvor - Ajdovščina	11:20	11:30	11:40
10 Bavarški dvor - Ajdovščina	11:30	11:40	11:50

### • Informacije o prihodih avtobusov iz prometno-nadzornega centra LPP

Na številki **090/72 20** (cena klica je 1,09 € z DDV) lahko povprašate nadzornike LPP po prihodu/odhodu avtobusa in natančnem poteku linije. Informacije vam nadzorniki posredujejo neposredno iz prometno nadzornega centra LPP, ki spremlja promet v živo prek satelitskega sistema sledenja avtobusov.

### • Informacije o prihodih/odhodih avtobusov s pomočjo sms sporočil

Na številko **29 29** pošljete sms s ključno besedo LPP, ki ji dodate številko postajališča. To preberete na postajališču samem ali pa jo poiščete na vhodni strani [www.lpp.si](http://www.lpp.si) v rubriki Abecedni seznam postajališč ali Povezave/LPP bus info.

**Primer 1:** Na 29 29 pošljete sms: LPP 600011 (št. postajališča za Bavarski dvor) in z dohodnim sms-om pridobite podatke o prihodih vseh linij na Bavarski dvor.

**Primer 2:** Na 29 29 pošljete sms: LPP 600011 6 (št. linije, ki pelje skozi Bavarski dvor) in z dohodnim sms-om pridobite podatke o prihodih linije 6 na Bavarski dvor. Če želite, lahko dodate še črko »p« (prvi odhodi v dnevu) ali črko »z« (zadnji odhodi v dnevu). Če obeh navedenih črk ne vključite, dobite informacijo o odhodih avtobusov od trenutka dalje, ko ste po informaciji povprašali. Ko boste prvič uporabili storitev



(poslali sms z besedilom LPP in številko postajališča na 29 29), boste dobili potrditveno sporočilo, na katero odgovorite z LPP DA, če želite storitev uporabljati. Pogoje in navodila za uporabo sms napovedi prihodov avtobusov si lahko ogledate na [www.lpp.si](http://www.lpp.si). **Cena storitve** je 0,21 € z DDV za dohodno sporočilo.

Prihode avtobusov si lahko ogledate tudi na postajališčih s pomočjo **voznih redov** in s pomočjo **prikazovalnikov**, ki na zaslonih prikazujejo realno informacijo o prihodih avtobusov glede na stanje v prometu.

Čas odhoda v smeri in v prostoru postajališča	Dobruša	Fužine	Novična ulica
Nova Dobruša			
Fužine			
Kampanova postaja 10	04		
Dobruška krajina 10	04		
Dobruša	05:12:45		
Rečevska	06:20:15	06:25:45	06:47
Kamenj	07:00:00		
Apotilnica	08:00:00		
Kampanj	09:02:15	09:07:45	09:45
Dobra	10:04:30	10:09:45	10:45
Kolosej	11:06:45	11:11:45	11:45
Švajb trg	12:09:00	12:13:45	12:45
Kolosej trg	13:11:15	13:15:45	13:45
Pilgrinska	14:13:30	14:17:45	14:45
Kolosej center	15:15:45	15:19:45	15:45
Štefca	16:18:00	16:21:45	16:45
Tišina Mura		17:27:47	17:45
Zastava	18:30:00	18:37:47	18:55:45
Štefca trg	19:32:15	19:39:45	19:55:45
Prepeč	20:34:30	20:41:45	20:55:45
Kolosej	21:36:45	21:43:45	21:55:45
Vilma	22:39:00	22:45:45	22:55:45
Changhara	23:41:15	23:47:45	23:55
Štefca	24:43:30		24:55

## Splošni prevozni pogoji

Za lažje potovanje z mestnimi avtobusi LPP priporoča prebiranje dokumenta Splošni prevozni pogoji. Dokument ponuja vpogled v pravila, dolžnosti, ugodnosti ali posebnosti mestnega potniškega prometa in integriranih linij 3G, 30, 60, 61 in 62. V nadaljevanju je navedenih nekaj izvlečkov iz tega pomembnega dokumenta, ki ga lahko preberete na [www.lpp.si](http://www.lpp.si)

### • Obratovalni časi avtobusov

Linije mestnih avtobusov **večinoma obratujejo** od 5.00 do 22.30 ure (ob nedeljah od 6. ure).

**Nočne linije** obratujejo od 23.00 do 4.50 ure (odhodi z Bavarskega dvora) ob delavnikih, oziroma do 5.50 ure ob nedeljah: N 1, 2, N 3, 5, 6 in N 11.

**Ob sobotah in nedeljah** ne vozijo linije 3 B, 22, 24, 28 in 29.

**Ob nedeljah** ne vozijo linije 7 L, 8, 11, 18, 20, 21, 27, a vozijo linije 20 Z (ki v celoti pokriva traso linije 20) in 27 K (na relaciji Bavarski dvor-Kolosej). Linija 23 (ZOO) vozi od 1. maja do 31. oktobra.

Najbolj pogosto vozijo avtobusi pozimi in med tednom, v času jutranjih in popoldanskih prometnih konic. V času šolskih počitnic, praznikov in ob koncih tedna avtobusi vozijo redkeje. Posebni režimi obratovanja veljajo tudi ob 1. novembru in v božično-novoletnem času.

### • Prevoz otrok

Otroci do dopolnjenega 6. leta starosti in organizirane skupine vrtčevskih otrok uporabljajo javni prevoz brezplačno, brez predhodno izdane vozovnice. Otrok mora imeti pri javnem prevozu spremstvo polnoletne osebe ali mladoletne osebe, če to dovolijo otrokovi starši, posvojitelji ali skrbniki.

### • Prevoz živali

Prevoz psov (razen službenih psov in vodičev) je v mestnem prometu dovoljen zunaj prometnih konic in s pogojem, da je pes čist in zdrav, na vrvcu, ima nagobčnik ter dokazilo o cepljenju proti steklini. Prevoz drugih malih živali je dovoljen le v kletkah ali na drug primeren način, ki ne moti in ne ovira drugih potnikov in ob izpolnjevanju higiensko sanitarnih predpisov. Prevoz naštetih živali je **brezplačen**.

### • Prevoz prtljage

Prevoz osebne prtljage in invalidskih vozičkov je **brezplačen**. Prevoz večjih kosov prtljage, ki bi ovirali druge potnike, ni dovoljen.

### • Prevoz zložljivih koles

Na avtobusu lahko prevažate le zložljiva kolesa, saj le-ta ne presegajo predpisane velikosti in teže osebne prtljage. Prevažamo jih lahko zunaj prometnih konic. Da bi bil prevoz zložljivih koles na avtobusu varen in udoben, se je LPP pridružil evropskemu projektu Bike Intermodal, kjer je poudarek na »sožitju« med kolesom in avtobusom oz. vključevanju različnih prevoznih sredstev. Bistvo tega projekta je iskanje optimalnega zložljivega kolesa za vnos na avtobuse, pri čemer različni proizvajalci predstavijo testna kolesa, ki jih LPP testira in podaja svoje mnenje.

### Opremljenost voznega parka mestnega potniškega prometa LPP in novosti

Posodabljanje voznega parka v zadnjih petih letih s 36 novimi avtobusi, ki izpolnjujejo standard Euro 4, in 34 avtobusi, ki izpolnjujejo standard Euro 5, ter 5 hibridnimi avtobusi in 20 metanbusi je občutno prispevalo k udobnemu potovanju z mestnimi avtobusi in obenem izboljševanju življenjskega okolja. Ob tem ima vozni park skoraj 85 % nizkopodnih avtobusov, opremljenih s prostorom za **osebe z oviranostmi** in **otroške vozičke** ter z **napovedniki postajališč**, kar olajša potovanje **slepih in slabovidnim** ter **tujcem**, ki Ljubljane še ne poznajo. 128 vozil ima vstopno in izstopno **klančino za potnike na invalidskih vozičkih** in **potnike z otroškimi vozički**, večina avtobusov ima elektronske zunanje in notranje prikazovalnike za boljšo vidnost in orientacijo, skoraj polovica avtobusov ima notranje digitalne zaslone za boljše obveščanje potnikov in več kot polovica avtobusov ima klimatske naprave, s čimer je dosežena 100-odstotna klimatiziranost v poletnih mesecih. 109 vozil je opremljenih z videonadzornim sistemom. Vsa vozila so opremljena z elektronskim plačilnim sistemom. Na tem mestu naj vas napotimo na **www.lpp.si** (povezava Varno na bus), kjer si lahko ogledate tudi koristna navodila o potovanjih z avtobusi LPP, vključno z navodili za potnike z oviranostmi.

### Poenotenje linij LPP in nastajajoča območja 1, 2 in 3

Priložnosti za potovanja, ki vas popeljejo drugam, kot ste vajeni, je v mreži linij LPP vedno več, saj vedno več linij poteka na območjih primestnih občin, znotraj Mestne občine Ljubljana pa se linije povezujejo, podaljšujejo in optimizirajo. Tako je LPP v okviru številnih posodobitev nekatere linije podaljšal in uvedel nove: **3** (Industrijska cona Litostroj Sever), **3B** do Škofljice, **3G** do Grosuplje, **6B** do Notranjih Goric (v občini Brezovica), **13** do ŠRC Stožice, **14B** do Bokal, **15** do Medvod, **19I** do Iške vasi, **19B** do Jezera (v občini Brezovica), **23** do Živalskega vrta, **24** do naselja Bizovik, **27** do nakupovalnega središča Rudnik itd. Zaradi širjenja gravitacijskega vpliva Ljubljane in vse večje mobilnosti prebivalstva se tudi v Ljubljanskem potniškem prometu (LPP), podobno kot v mnogih sodobnih mestih, postopoma oblikujejo območja (cone) 1, 2 in 3. Pred potovanjem je zato potrebno izbrati plačilo voznine glede na izhodišče potovanja in glede na to, kolikokrat prestopimo meje občin.

Tabela območij

Odhod	Prihod					
	MOL	Brezovica 1	Brezovica 2	Ig	Škofljica	Grosuplje
MOL	1	1	2	1	1	3
Brezovica 1	1	1	1	1	1	3
Brezovica 2	2	1	1	2	2	3
Ig	1	1	2	1	1	3
Škofljica	1	1	2	1	1	2
Grosuplje	3	3	3	3	2	1

Pojasnilo za terminske urbane (mesečne vozovnice) 1, 2 ali 3: vozovnico izbiramo glede na izhodišče potovanja in prestopanje mej občin. Na shemi območij LPP so označena območja 1, 2 in 3, če potujemo iz Mestne občine Ljubljana v smeri primestnih občin. V primeru, da potujemo v drugih smereh (med občinami ali znotraj svojega območja), je potrebno upoštevati Tabelo območij.

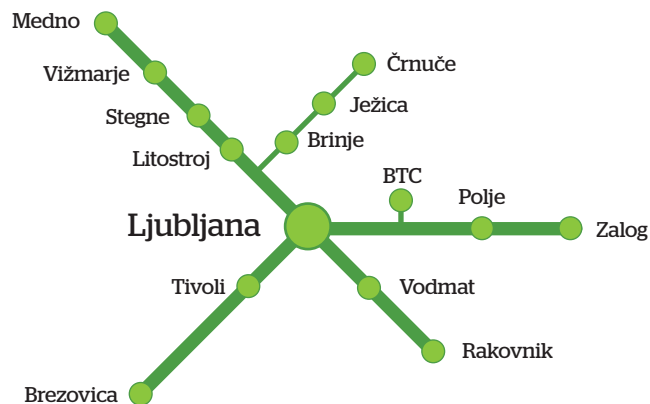
• Več na: [www.lpp.si](http://www.lpp.si)

## Slovenske železnice (SŽ)

Ste vedeli, da se lahko od enega dela Ljubljane do drugega pripeljete z vlakom? Slovenske železnice vam za to potovanje omogočajo **nakup mestne vozovnice** (tako dnevne kot mesečne), ki je namenjena neomejenemu številu voženj med postajami oziroma postajališči v ljubljanskem železniškem vozlišču, prikazanem v shemi. Za dnevno vozovnico plačate le 2,10 €. Otrok potuje po polovični ceni, mlajši od 6 let pa brezplačno.

Ob prometnih konicah vlaki vozijo približno vsakih 30 minut v vse smeri. Iz središča Ljubljane, z glavne železniške postaje, boste z vlakom prispeli na postajališče Ljubljana-Polje v šestih minutah, v Zalog pa v devetih minutah. V smeri proti Gorenjski se do postajališča Litostroj pripeljete v štirih minutah, v Stegne v šestih, v Vižmarje v devetih in v Medno v trinajstih minutah. V smeri Primorske se na postajališče Ljubljana-Tivoli pripeljete v štirih minutah in na Brezovico v devetih minutah. V smeri Dolenjske pridete na Vodmat v treh minutah in na Rakovnik v sedmih minutah. Približno vsako uro vozijo vlaki na sever Ljubljane; na Brinje pridete v šestih minutah, na Ježico v osmih in v Črnuče v petnajstih minutah.

- **Območje veljavnosti** mestne vozovnice za območje Ljubljane obsega naslednje postaje oziroma postajališča: Ljubljana, Ljubljana-Zalog, Ljubljana-Polje, Ljubljana-Rakovnik, Ljubljana-Vodmat, Brezovica, Ljubljana-Tivoli, Medno, Ljubljana-Vižmarje, Ljubljana-Stegne, Litostroj, Ljubljana-Črnuče, Ljubljana-Ježica in Ljubljana-Brinje.
- **Rok veljavnosti** vozovnice: **mestna dnevna** vozovnica velja za neomejeno število voženj v prikazanem območju od 00.01 do 24.00. **Mestna mesečna** vozovnica velja za neomejeno število potovanj za mesec, za katerega je izdana, in še prvi delovni dan v naslednjem mesecu.
- **Cena za dnevno** vozovnico: odrasli 2,10 €, otroci od 6. do 12. leta 1,05 €, otroci do 6. leta brezplačno. **Cena za mesečno** vozovnico: odrasli 33,60 €, otroci od 6. do 12. leta 16,80 €, otroci do 6. leta brezplačno.



Opomba: Za nakup mestne mesečne vozovnice potrebujete brezkontaktno čipkartico.

- **Prodajna mesta:** vozovnico je mogoče kupiti na vseh potniških blagajnah. Če vstopite na vlak na postaji ali postajališču, kjer vozovnice ni mogoče kupiti, jo lahko kupite pri sprevodniku na vlaku, ne da bi vam bilo treba plačati dodatek.
- Več o voznih redih vlakov in druge informacije na: [www.slo-zeleznice.si](http://www.slo-zeleznice.si), [potnik.info@slo-zeleznice.si](mailto:potnik.info@slo-zeleznice.si), na tel. 19 99 ali pa se pridružite profilu **Grem z vlakom** na Facebook strani.

## Medkrajevni avtobusni prevozi - Avtobusna postaja Ljubljana, dostopnost informacij

- **Prometna pisarna:** od ponedeljka do sobote od 4.50 do 23.05, ob nedeljah in praznikih od 5.20 do 23.05
- **Blagajne:** od ponedeljka do petka od 5.00 do 22.30, ob sobotah od 5.00 do 22.00, ob nedeljah in praznikih od 5.30 do 22.30
- **Garderoza:** od ponedeljka do sobote od 5.00 do 21.30, ob nedeljah in praznikih od 5.30 do 21.30
- **Klicni center: 19 91,** od ponedeljka do sobote od 6:00 do 21:00, ob nedeljah in praznikih od 8:00 do 20:00
- Več na: [www.ap-ljubljana.si](http://www.ap-ljubljana.si)

Avto naš vsakdanji! Brez njega ne gre. Lajša nam življenje. Toda, ali nam ga res? In vsem? V Ljubljano se vsak dan pripelje od 120.000 do 140.000 vozil. Če jim prištejemo še okoli 100.000 vozil Ljubljančanov, vidimo, da pločevina zasede (pre)velik del javnega prostora. Rešitvi problema »avtoprevlade« sta dve: gradnja parkirišč in parkirnih hiš ter omejevanje prometa oziroma pametna raba avtomobila. Za dobro počutje vseh, ki želijo živeti ali samo delati v urejeni, zeleni, čisti in prijetni Ljubljani, kjer hoja ali kolesarjenje po pločnikih in kolesarskih stezah ne bo slalom ali celo hazardno početje med (avtomobilskimi) ovirami.

## P+R: parkiraj in se odpelji z avtobusom

Ljubljana ima trenutno dve P+R parkirišči, občinski prostorski načrt pa predvideva izgradnjo 11 novih. Na parkiriščih P+R parkirate, potem pa se v središče Ljubljane odpeljete z mestnim avtobusom. V ceno parkiranja sta všteti dve vožnji z mestnim avtobusom, ki veljata do 23:59 ure tistega dne, za katerega je parkirnina plačana. Plačilo parkiranja na obeh P+R parkiriščih lahko opravite na urbanomatu, s kartico urbano, gotovino ali mobilnim telefonom.

### P+R Stožice

Za uporabnike P+R sta urejena dva vhoda: vhod 1 z rondoja štajerske vpadnice in vhod 5 s povezovalne ceste od križišča Vojkove ceste. Ob vhodu 1 je postajališče mestnega avtobusa podaljšane linije Sostro–Center–Stožice št. 13, linija 20 pa ima postajališče na Vojkovi cesti pri Centru Stožice.

- **Število parkirnih mest:** 1.280 za osebna vozila, 60 za invalide in 61 za avtobuse
  - **Parkirnina za osebne avtomobile:** 2,40 € na dan, za avtobuse 4,80 € na uro.
  - **Parkirnina za druge uporabnike:** med 7:00 in 19:00 uro 1,20 € na uro, med 19:00 in 7:00 uro pa 1,80 € na noč.
  - **Delovni čas:** 24 ur vse dni v tednu
- Več na: [www.lpt.si](http://www.lpt.si)

V Ljubljano vsak dan pripelje od 120.000 do 140.000 vozil.

## P+R Dolgi most

- **Število parkirnih mest:** 217, 2 parkirni mesti za invalide
  - **Parkirnina na dan:** 1,20 €
  - Delovni čas: od ponedeljka do petka od 6.00 do 20.00 ure
- ❖ Več na: <http://www.lpt.si/parkirisca>

## Kako deluje urbanomat?

- Uporabnik aktivira urbanomat, ko prisloni urbano na čitalec. Ko se pokaže opcija P+R, izberemo le-to.
- Nato izberemo način plačila; izbiramo med gotovino, moneto, urbano in plačilno kartico ter vplačamo 1,20 €.
- Pri naslednjem koraku urbano ponovno prislonimo na čitalec, da se na kartico zapiše pravica do dveh voženj z mestnim avtobusom, ki veljata za isti dan, ko je bila parkirnina plačana, in sicer do 23:59.
- Ko je postopek plačila končan, se izpiše potrdilo o plačilu - parkirni listek. Parkirni listek namestimo na vidno mesto z notranje strani vetrobranskega stekla.

## Javna parkirišča in javne parkirne hiše

Urejenih javnih parkirišč v mestnem jedru na prostem je skoraj 4.500, v parkirnih hišah pa je 2.168 parkirnih mest. Parkirišča za osebna vozila, ki so v upravljanju javnega podjetja Ljubljanska parkirišča in tržnice, so glede na bližino središča mesta razvrščena v tri tarifne razrede. Ob tem izpostavljamo mestno politiko progresivnega parkiranja, ki podpira kratkotrajno parkiranje. Tako je **parkirnina v garažni hiši Kongresni trg** 1,20€ na uro, do treh ur parkiranja, nato je 2,40€ na uro. Nočno parkiranje med 24.00 in 7.00 uro je 1,80€ na noč.

- **1. tarifni razred:** Parkirišča v strogem središču mesta so le streljaj od glavne ljubljanske tržnice in številnih znamenitosti, ki jih nudi Ljubljana. **Parkirnina** za eno uro je 1,20 €.
- **2. tarifni razred:** Parkirišča so zunaj strogega središča mesta, vendar še vedno dovolj blizu večjih pomembnih ustanov. **Parkirnina** za eno uro je 0,70 €.
- **3. tarifni razred:** Parkirišča so nekoliko zunaj strogega središča mesta, v neposredni bližini športnega parka Tivoli ali glavnega ljubljanskega pokopališča Žale.

**Parkirnina** za prvi dve uri je 0,60 €, vsaka naslednja ura je 0,60 €.

## Parkirišče za tovorna vozila

Trenutno je na obrobju mesta Ljubljane eno parkirišče, in sicer parkirišče Ježica (91 parkirnih mest). Parkirišče obratuje 24 ur. **Parkirnina** je 2,00 € na uro oziroma 13,20 € na dan.

- ❖ Več na: [www.lpt.si/parkirisca](http://www.lpt.si/parkirisca)

## Območje kratkotrajnega parkiranja in parkomati

V središču mesta lahko za krajši čas parkirate na ulicah v območju kratkotrajnega parkiranja. Listek, ki ga kupite na parkomatu, namestite na vidno mesto z notranje strani vetrobranskega stekla v vozilu. Parkomat ne vrača denarja, zato je potrebno plačati točen znesek. Trajanje parkiranja je 1 ali 2 uri. **Parkirnina** je 0,70 € na uro. Zunaj mestnega središča je parkiranje na javnih parkiriščih omejeno na največ 6 ur. **Parkirnina** je 0,40 € na uro.

- ❖ Več na: [www.lpt.si/parkirisca/parkirisca\\_parkomati](http://www.lpt.si/parkirisca/parkirisca_parkomati)

**Nepravilno parkiranje:** Vozila, parkirana nepravilno na površinah, ki temu niso namenjena, mestni redarji priklenejo z lisicami ali pa organizirajo njihov odvoz s pajkom. Za to, da vam odstranijo lisice ali vrnejo zaseženo vozilo, je potrebno plačati kazen oziroma plačilni nalog.

- **Odvoz vozil s specialnim vozilom pajkom:** Družba JP LPT d.o.o. vozilo po nalogu Mestnega redarstva odpelje na lokacijo Avto sejma na Cesti dveh cesarjev. Tu je tudi blagajna, kjer poravnate svojo obveznost.
- ❖ Več na: [www.lpt.si/parkirisca/parkirisca\\_pajki](http://www.lpt.si/parkirisca/parkirisca_pajki)
- **Priklenitev vozil z lisicami:** Stroške priklentitve poravnate na blagajni JP LPT, d.o.o., Garažna hiša Kozolec, Dvoržakova 3.
- ❖ Več na: [www.lpt.si/parkirisca\\_pajki/parkirisca/parkirisca\\_lisice](http://www.lpt.si/parkirisca_pajki/parkirisca/parkirisca_lisice)

## Javno podjetje Ljubljanska parkirišča in tržnice, d.o.o.

Kopitarjeva ulica 2, Ljubljana  
Tel.: 01/300 12 00, faks: 01/432 71 71

- ❖ Več na: [www.lpt.si](http://www.lpt.si), [info@lpt.si](mailto:info@lpt.si)

## Polnilnica za vozila na metan in polnilnice za električna vozila

Javna polnilnica za vozila na metan (CNG) je ob Tehničnih pregledih LPP v Ljubljani (Šiška). Polnilnih postaj za električna vozila je 27, od tega 12 na javnih površinah, iz katerih se lahko električna vozila napajajo brezplačno, in 15 na zasebnih površinah.

❖ Več na: [www.elektro-crpalke.si](http://www.elektro-crpalke.si) in [www.polni.si](http://www.polni.si)

## Skupna raba avtomobila

### Posodi avto ...

Posodi avto je projekt, ki ga ustvarja skupnost lastnikov in voznikov po sistemu posodi-izposodi si s ciljem, da naredi osebna vozila bolj uporabna in dostopnejša. Članom »lastnikom« avtomobilov želi omogočiti znižanje stroškov vzdrževanja osebnega vozila z delitvijo stroškov vzdrževanja med vse uporabnike, članom »voznikom« pa omogočiti dostop do osebnega vozila brez potrebe po lastništvu. Tako si vsi vključeni lahko sposodijo avto za nekaj minut, ur ali dni, pri čemer so razbremenjeni lastništva. Lastniki s tem zaslužijo in si tako znižajo stroške vzdrževanja.

❖ Več na: [www.posodiavto.si](http://www.posodiavto.si)

### ... in Deli avto

V Sloveniji več kot tri četrtine zasebnih potovanj opravimo z avtomobilom. To je posledica prometne politike zadnjih dveh desetletij, ki je dajala prednost prevozu z osebnim avtomobilom. Tako se danes stroški, ki jih za prevoz namenja slovenska družina, približujejo 30 odstotkom dohodkov, povprečna zasedenost slovenskega avta pa je 1,2 potnika na avto. To kaže na izjemno energetsko potratno obnašanje v prometu. Projekt »deljenja avtomobila« pomeni skupno uporabo vozila, ki si ga voznik deli z enim ali več potniki za zasebne poti. V projektu zainteresirani vozniki prek spletnega portala ponujajo proste sedeže v svojem vozilu za določeno razdaljo, hkrati pa na tem portalu proste sedeže iščejo iskalci prevoza. Tako si vsi potniki v vozilu delijo stroške z voznikom, hkrati

pa zmanjšajo emisije CO<sub>2</sub> in s tem konkretno prispevajo k ohranjanju okolja.

### Načini deljenja avtomobila:

Lastnik avtomobila in sovoznik(i) se celotno pot peljejo skupaj (kadar ima npr. nekaj ljudi iz iste soseske isto pot v službo).

Uporaba skupnih parkirišč, ko se vozniki posamezno pripeljejo s svojimi avtomobili do določene dogovorjene točke, npr. parkirišča, nato pa pot nadaljujejo skupaj v enem vozilu (npr. z obrobja v center mesta).

Iskanje prevoza po potrebi, za potovanja na različnih razdaljah, ko si s pomočjo baze podatkov o voznikih, ki potujejo na določenih razdaljah, potnik poišče prevoz.

❖ Več na: [www.deliva.si](http://www.deliva.si)

Podoben način potovanja kot sistem Deli avto vam omogoča tudi portal za izmenjavo prevozov Prevoz.org - Hitreje domov.

❖ Več na: [www.prevoz.org](http://www.prevoz.org)

## Taksi za mlade ponočnjake (»ponočajski taksi« oz. »aftertaxi«)

Taksi za mlade ponočnjake je projekt, katerega cilj je zmanjšanje števila prometnih nesreč zaradi vožnje pod vplivom alkohola in zavarovanje vseh udeležencev v cestnem prometu. Taksi za mlade ponočnjake domov pripelje mlade med 16. in 30. letom, ki vnaprej načrtujejo zabavo in so si priskrbeli člansko izkaznico s pripadajočimi kuponi. Z lastnikom izkaznice in kuponov se lahko peljejo tudi njegovi prijatelji in znanci, čeprav nimajo izkaznice za ponočajski taksi.

❖ Več na: [www.aftertaxi.si](http://www.aftertaxi.si)

Mestno središče smo zaprli za motorni promet in ga namenili pešcem in kolesarjem, ob tem pa so tako prebivalcem kot obiskovalcem Ljubljane na voljo nekatera druga prevozna sredstva: po reki Ljubljanici se tako lahko zapeljete z ladjico, do Ljubljanskega gradu se povzpnete z vzpenjačo ali s turističnim vlakcem, tistim, ki teže premagujete razdalje ali si želite zgolj kratkega oddiha na poti do svojih opravkov, pa sta na voljo električni vozili kavalir (str. 7). V poletni sezoni se lahko na daljšo turistično vožnjo po Ljubljani in bližnji okolici podate tudi z dvonadstropnim avtobusom z odprto streho, Veselim Janezom..

### Vožnja z ladjico po Ljubljanici

Po Ljubljanici redno vozi vrsta turističnih ladjic. Večina jih poleg rednih voženj izvaja tudi vožnje po naročilu. Na ladjice se lahko vkrcate na rečnih pristanih: pod Mesarskim mostom, na Ribjem trgu, na Dvornem trgu, na Špici, na Gallusovem nabrežju idr. Ladjice se ponašajo z raznovrstno ponudbo. Nekatero med njimi premorejo tudi gostinske kapacitete in po naročilu omogočajo pogostitve. Cena za eno uro vodene vožnje je 10,00 € za odrasle in 5,00 € za otroke do 12. leta starosti.

❖ Več na: [www.visitljubljana.com/si/ljubljana-in-osrednja-slovenija/promet-transport/drugo/](http://www.visitljubljana.com/si/ljubljana-in-osrednja-slovenija/promet-transport/drugo/)

### Tirna vzpenjača na Ljubljanski grad

Vzpenjača sprejme 33 potnikov in po pobočju Grajskega griča vozi eno minuto. Višinska razlika med obema postajama znaša nekaj manj kot 70 m.

**Čas obratovanja** vzpenjače je pozimi (od 1. 10. do 31. 3.) od 10.00 do 21.00, poleti (od 1. 4. do 30. 9.) od 9.00 do 23.00. Vzpenjača vozi na grad vsakih 10 minut.

Cena povratne vozovnice za odrasle je 4,00 €, cena enosmerne vožnje pa 2,20 €. Za otroke do 7. leta je vožnja brezplačna.

❖ Več na: [www.ljubljanskigrad.si](http://www.ljubljanskigrad.si)

## Turistični vlakec

Turistični vlakec vozi iz središča mesta na Ljubljanski grad in nazaj. Vožnja traja približno 15 minut. Z gradu se vlakec vrača 20 minut čez vsako polno uro. Vožnje v hladnejših mesecih so odvisne od vremena in temperatur. Čas obratovanja vlakca je od 1. aprila do 31. oktobra vsak dan od 9.00 dalje, vsako polno uro. Izhodišče je Prešernov trg. Cena je 3,50 € za odrasle in 2,50 € za otroke do 12. leta starosti.

- ❖ Več na: [www.visitljubljana.si/ljubljana-in-osrednja-slovenija/promet-transport/drugo/](http://www.visitljubljana.si/ljubljana-in-osrednja-slovenija/promet-transport/drugo/)



## Panoramska vožnja po Ljubljani z Veselim Janezom

Veseli Janez, dvonadstropni panoramski avtobus z odprto streho, vozi potnike na daljše vožnje, na katerih potniki vidijo večino mestnih znamenitosti. Čas obratovanja Veselega Janeza je od 29. aprila do 16. septembra vsako nedeljo ob 10.00, izhodišče je Trg republike, nasproti stavbe Državnega zbora, vožnja traja 2,5 ure. Cena je 18,00 € za odrasle in 10,00 € za otroke do 12. leta starosti.

- ❖ Več na: [www.visitljubljana.si/ljubljana-in-osrednja-slovenija/promet-transport/drugo/](http://www.visitljubljana.si/ljubljana-in-osrednja-slovenija/promet-transport/drugo/)



## E-točke

V prostorih izpostav Službe za lokalno samoupravo, kjer so sedeži četrtnih skupnosti MOL, so e-točke z računalnikom in tiskalnikom, kjer lahko meščani in meščanke Ljubljane brezplačno dostopajo do spleta. E-točka je javno dostopna v času poslovanja pisarne Službe za lokalno samoupravo od ponedeljka do petka med 8.00 in 15.00 uro.

- ❖ Več na: [www.ljubljana.si/zivljenje-v-ljubljani/promet-infrastruktura/e-tocke/](http://www.ljubljana.si/zivljenje-v-ljubljani/promet-infrastruktura/e-tocke/)

## MOB-i-LNICA - infotočka za kakovostno mobilnost



Februarja 2012 so v Ljubljani začele delovati MOB-i-LNICE, infotočke za kakovostno mobilnost. Prebivalcem in obiskovalcem Ljubljane so tako v TIC na Krekovem trgu, na Stritarjevi ulici ter na Železniški postaji Ljubljana na voljo dodatne informacije o (trajnostnem) gibanju po Ljubljani. Nudijo tudi informacije o premikanju po mestu z javnim prevozom, uporabi aplikacije Google transit ter o javnem sistemu izposoje koles Bicike(LJ), tukaj pa je mogoče tudi kupiti in polniti urbano. Namen vključevanja pojasnil o mobilnosti v že obstoječo turistično informacijsko mrežo je ponudba vseh tovrstnih informacij »na enem mestu«, enostavna prepoznavnost teh točk, ki so opremljene s posebnimi nalepkami, in hiter dostop do ključnih podatkov in nasvetov, kako najbolj učinkovito priti z ene lokacije na drugo.



Mobilna Ljubljana je posebna izdaja glasila Ljubljana.  
Izid sofinancira Evropska unija v okviru pobude CIVITAS  
v 7. okvirnem raziskovalnem programu.

**Izdajatelj:** Mestni svet Mestne občine Ljubljana, Mestni trg 1.  
Zanj župan Zoran Jankovič

**Odgovorna urednica in lektorica:** Nada Šumi

**Zbral in uredil:** Milivoj Stankovič, Mestna občina Ljubljana

**Izdelava zemljevidov:** Geodetska družba d. o. o.

**Oblikovanje in prelom:** Studio Zadruga

**Besedilo:** Javno podjetje Ljubljanski potniški promet d. o. o.,  
Javno podjetje Ljubljanska parkirišča in tržnice d. o. o.,  
Mestna občina Ljubljana, Slovenske železnice d. o. o.

**Fotografije:** str. 4 Stane Jerič, str. 6 Miha Fras, str. 10 Alenka Rebec,  
str. 14 Peter Milošević, str. 86 Beti Globočnik, str. 92 in 94 Dunja Wedam,  
arhiv JP LPT

**Zemljevida med besedilom:** str. 8 Prometni inštitut Slovenije d. o. o.,  
str. 12 Lea Ružič, Urbanistični inštitut Republike Slovenije,  
Janez Bertonec, Mestna občina Ljubljana; Geopedija.

**Tisk:** SET d. o. o.

**Naklada:** 140.000 izvodov

Mobilno Ljubljano brezplačno prejme vsako gospodinjstvo  
v Mestni občini Ljubljana.

© Mestna občina Ljubljana, 2012

Izdajatelj dovoljuje uporabo brošure v celoti ali njenih delov  
(javna priobčitev, fotokopiranje, tiskanje, shranjevanje v elektronski  
obliki itd.) s pogojem, da ne prihaja do poseganja v vsebino ali obliko  
in z obvezno navedbo vira.

## Projekt CIVITAS ELAN in trajnostna mobilnost v Ljubljani

Projekt CIVITAS ELAN je del pobude CIVITAS, ki si na evropski ravni prizadeva za razvoj trajnostne mobilnosti v mestih. EU ga sofinancira iz 7. okvirnega raziskovalnega programa. Je demonstracijski projekt in poteka od septembra 2008 in do oktobra 2012. Vanj je vključenih pet evropskih mest: Ljubljana (koordinatorica), Gent, Zagreb, Porto in Brno. V Ljubljani je v projekt vključenih 11 partnerjev: *Mestna občina Ljubljana, Ljubljanski potniški promet, Telargo, Slovenske železnice, Inštitut Jožef Stefan, Univerza v Ljubljani, Urbanistični inštitut RS, Prometni inštitut Ljubljana, Regionalni center za okolje za srednjo in vzhodno Evropo – Slovenija, Kmetijski inštitut RS in Etnel*. Izvajanje projekta v Ljubljani sofinancira Evropska unija v višini 5,5 milijona evrov.

Med ukrepi, ki so omenjeni v tej brošuri, Evropska unija sofinancira:

- metanbuse in hibridne avtobuse,
- prikazovalnike na postajališčih in razvoj programske opreme za napovedovanje prihodov avtobusov,
- kamere v avtobusih,
- razvoj storitve prevoza na klic za osebe z oviranostmi in njeno izvajanje ter programske opreme za to storitev,
- delovanje kavalirja in mobilnic,
- dejavnosti in kampanje za spodbujanje trajnostne mobilnosti, prispevek k pripravi celovite prometne politike MOL,
- portal za dostavo blaga,
- podlage za približevanje različnih načinov prevoza (avtobus, vlak),
- načrtovanje poti z Google transit za avtobus in vlak.

EU financira tudi druge ukrepe, ki v brošuri niso izrecno omenjeni:

- testno uvajanje prioritete avtobusov v križiščih in s tem povezan razvoj programske opreme,
- nekatere ukrepe v "peš coni" in za umirjanje prometa zunaj nje (multa radarji),
- uporabo rastlinskega olja za pogon vozil,
- ozelenitev voznega parka Mestne uprave - hibridna vozila in kolesa Mestne uprave in redarjev,
- študije in analize o prometnih navadah v Ljubljani,
- takso za vstop v središče mesta z osebnimi vozili,
- zaposlitev koordinatorskega delavca za kolesarjenje,
- vzdrževanje in nadgradnjo portala Varne poti v šolo in izobraževanje mentorjev za prometno vzgojo.

Če želiš javnost prepričati, da spremenijo svoje vrednote in navade, je nujno dajati zgled. Sicer se vozim pogosto tudi z vlakom in večkrat tudi z mestnim avtobusom, ravno zaradi tega, da lahko preizkusim privlačnost in udobnost javnega prevoza. Z avtomobilom se po mestu načeloma ne vozim. Vozim pa se na daljša potovanja, tako da mislim, da lahko uživam tudi v prednostih vožnje z avtomobilom.

Prof. Janez Koželj, podžupan