



Mestna občina  
Ljubljana  
Mestni svet

**Komisija za  
poimenovanje naselij in ulic**

Mestni trg 1  
1000 Ljubljana  
telefon: 01 306 10 48  
faks: 01 306 12 06  
ms.kpnu@ljubljana.si  
www.ljubljana.si

Številka: 90006-17/2019-12

Datum: 8. 1. 2020

**Mestna občina Ljubljana  
Mestni svet**

**ZADEVA:** Predlog za obravnavo na seji Mestnega sveta Mestne občine Ljubljana

**NASLOV:** Predlog Odloka o imenovanju ulic, poti, trga in parka ter o spremembah potekov ulic na območju Mestne občine Ljubljana

**ZUNANJI STROKOVNJAK:** /

**PREDLAGATELJ:** Komisija za poimenovanje naselij in ulic Mestnega sveta Mestne občine Ljubljana

**POROČEVALCA:** Grega Ciglar, predsednik komisije  
Stanka Ferenčak Marin, podpredsednica komisije

**PREDLOG SKLEPA:**

Mestni svet Mestne občine Ljubljana sprejme predlog Odloka o imenovanju ulic, poti, trga in parka ter o spremembah potekov ulic na območju Mestne občine Ljubljana.



**Grega Ciglar**  
Predsednik komisije

**Priloga:**

- Predlog Odloka o imenovanju ulic, poti, trga in parka ter o spremembah potekov ulic na območju Mestne občine Ljubljana

Na podlagi 21. člena Zakona o določanju območij ter o imenovanju in označevanju naselij, ulic in stavb (Uradni list RS, št. 25/08, v nadaljevanju ZDOIONUS)) in 27. člena Statuta Mestne občine Ljubljana (Uradni list RS, št. 24/16, uradno prečiščeno besedilo) je Mestni svet Mestne občine Ljubljana na \_\_ seji dne \_\_\_ sprejel

## **PREDLOG ODLOKA O IMENOVANJU ULIC, POTI, TRGA IN PARKA TER O SPREMEMBAH POTEKOV ULIC NA OBMOČJU MESTNE OBČINE LJUBLJANA**

### **1. člen**

**Na območju Mestne občine Ljubljana se spremenijo poteki ulic:**

#### **1. Rjava cesta**

Cesta poteka od križišča ulic Polje, cesta I, Polje, cesta III, Polje, cesta V in Polje, cesta VI v smeri severovzhoda do Zadobrovske ceste.

#### **2. Polje, cesta VIII**

Ulica se odcepi desno od ulice Polje, cesta VI za stavbo Polje, cesta VI 8 in poteka 80 m vzhodno, kjer se slepo konča.

#### **3. Polje**

Ulica se odcepi levo od Zaloške ceste pred stavbo Polje 356, poteka proti severu, kjer se pred železniško progo slepo konča.

### **2. člen**

**Na območju Mestne občine Ljubljana se imenujejo tri ulice:**

#### **1. Ulica Vida Khisla**

Ulica se po 200 m od začetka Kanonijeve ceste od te odcepi desno, poteka proti vzhodu preko avtoceste A1, kjer zavije jugovzhodno in se v križišču ulic Polje, cesta I, Polje, cesta III, Polje, cesta V, Polje, cesta VI in Rjave ceste konča.

#### **2. Ulica Miroslava Kokolja**

Ulica se odcepi levo od Zaloške ceste pred stavbo Zaloška cesta 168a, kjer v ostrem ovinku zavije levo ter poteka proti severozahodu, nato pred avtocesto A1 zavije v obliki črke U proti severovzhodu in se v križišču ulic Polje, cesta I, Polje, cesta III, Polje, cesta V, Polje, cesta VI in Rjave ceste konča.

#### **3. Pot k izviru**

Ulica se 90 m za stavbo Chengdujska cesta 1 od te odcepi levo, poteka proti severovzhodu, kjer se pred cestnim nasipom slepo konča.

### 3. člen

Na območju Mestne občine Ljubljana se imenujejo park, trg in pot:

#### 1. Park Lidije Andolšek Jeras

Park obsega zeleno površino trikotne oblike in meji na stavbo Medicinske fakultete, stavbo stare porodnišnice in Šlajmarjevo ulico.

#### 2. Trg Franceta Štiglica

Trg obsega urbano površino med stanovanjskim blokom na Slovenski cesti 55 in hišami na Kersnikovi ulici številka 4, 6, 10. Na jugu je omejen s slepo fasado Knjižnice Otona Župančiča, na severu z Dvorakovo ulico.

#### 3. Lutkarska pot

Pot se začne pred tunelom pod Ljubljanskim gradom, poteka po stopnicah za stavbo Lutkovnega gledališča, preide v stopničasto stezo, ki seka pešpot Stolba, poteka po severovzhodni strani grajskega pobočja mimo pešpoti Ovinki Streliška do Ljubljanskega gradu.

### 4. člen

Območna geodetska uprava Ljubljana na podlagi tega odloka in ZDOIONUS izvede nastale spremembe in jih evidentira v registru prostorskih enot.

Evidenca v register prostorskih enot se ne izvede za imenovanja iz 3. člena tega odloka.

Hišne številke stavb, kjer se izvede preštevilčenje po tem odloku določa pristojni upravni organ republiške geodetske uprave.

### 5. člen

Mestna občina Ljubljana zagotovi finančna sredstva za izvedbo s tem odlokom določenih sprememb, za napisne table ulic, trga in parka ter hišnih števil. Fizične osebe, ki imajo na območju sprememb prijavljeno stalno ali začasno bivališče ter pravne osebe zasebnega in javnega prava, ki imajo na teh območjih sedež, zagotovijo sredstva za kritje stroškov zamenjave osebnih dokumentov oziroma listin v zvezi s poslovanjem.

### 6. člen

Ta odlok začne veljati petnajsti dan po objavi v Uradnem listu Republike Slovenije.

Številka:  
Ljubljana, dne

Župan  
Mestne občine Ljubljana  
*Zoran Janković*

## Spremembe od osnutka do predloga akta

### V samem aktu ni sprememb od osnutka do predloga.

Mestni svet Mestne občine Ljubljana je obravnaval osnutek akta na 10. redni seji, dne 16. 12. 2019. Komisija za poimenovanje naselij in ulic je obravnavala na 7. redni seji, dne 8. 1. 2020 predlog odloka, ki ga predlaga mestnemu svetu v sprejem.

Komisija za poimenovanje naselij in ulic je pridobila pozitivni mnenji o ustreznosti predlaganih imen ulic od Komisije za standardizacijo zemljepisnih imen Republike Slovenije in Geodetske uprave Republike Slovenije.

Osnutek sprejetega akta je bil javno razgrnjen od 11. do 27. decembra 2019, na lokalno običajen način: na sedežih pristojnih četrtnih skupnosti tj. Četrtni skupnosti Moste in Četrtni skupnosti Polje; z objavo na spletnem naslovu Mestne občine Ljubljana ter z objavo županovega poziva k predhodnemu posvetovanju v decembrski številki javnega glasila Ljubljana.

Po zaključeni javni razgrnitvi je Komisija za poimenovanje naselij in ulic obravnavala vloženo pripombo iz javne razprave ter pobudo in vprašanje iz razprave k osnutku akta na 10. seji Mestnega sveta Mestne občine Ljubljana.

### 1. Odgovori na pobudo in mnenja mestnih svetnikov:

Mestna svetnica dr. Asta Vrečko je podala pobudo za **izenačeno rabo moških in ženskih imen** pri poimenovanju naselij in ulic.

Odgovor: Komisija za poimenovanje naselij in ulic Mestne občine Ljubljana je že na 1. seji sprejela sklep, da bo **pri poimenovanju naselij in ulic upoštevala uravnoteženo zastopanost imen po spolu s pripombo, da predlagatelji sami redkeje predlagajo poimenovanja po ženskih imenih.**

Mestni svetnik Anže Logar je podal vprašanje **kdo je predlagatelj poimenovanja Lutkarska pot.**

Odgovor: Predlagatelj poimenovanja Lutkarska pot je **Lutkovno gledališče Ljubljana.**

### 2. Odgovori na pripombo iz javne razprave:

**Stanovalci** novo imenovane ulice Pot k izviru, ki je bila pred izgradnjo Zaloške ceste del nekdanjega Studenca, **so se zahvalili** predsedniku Četrtna skupnosti Moste Igorju Boletu, članom Komisije za poimenovanje naselij in ulic in še posebej podpredsednici Stanki Ferenčak Marin, da so podprli njihova prizadevanja za poimenovanje ulice po lokalni znamenitosti – studencih.

Odgovor: Komisija za poimenovanje naselij in ulic se zahvaljuje stanovalcem in Svetu Četrtna skupnosti Moste za tvorno sodelovanje.

### 3. Ocena finančnih posledic

Ocena finančnih posledic akta (v višini 4370 Eur) akta se ni spremenila od osnutka do predloga akta.

Pripravila:  
dr. Irena Strelec,  
strokovna sodelavka

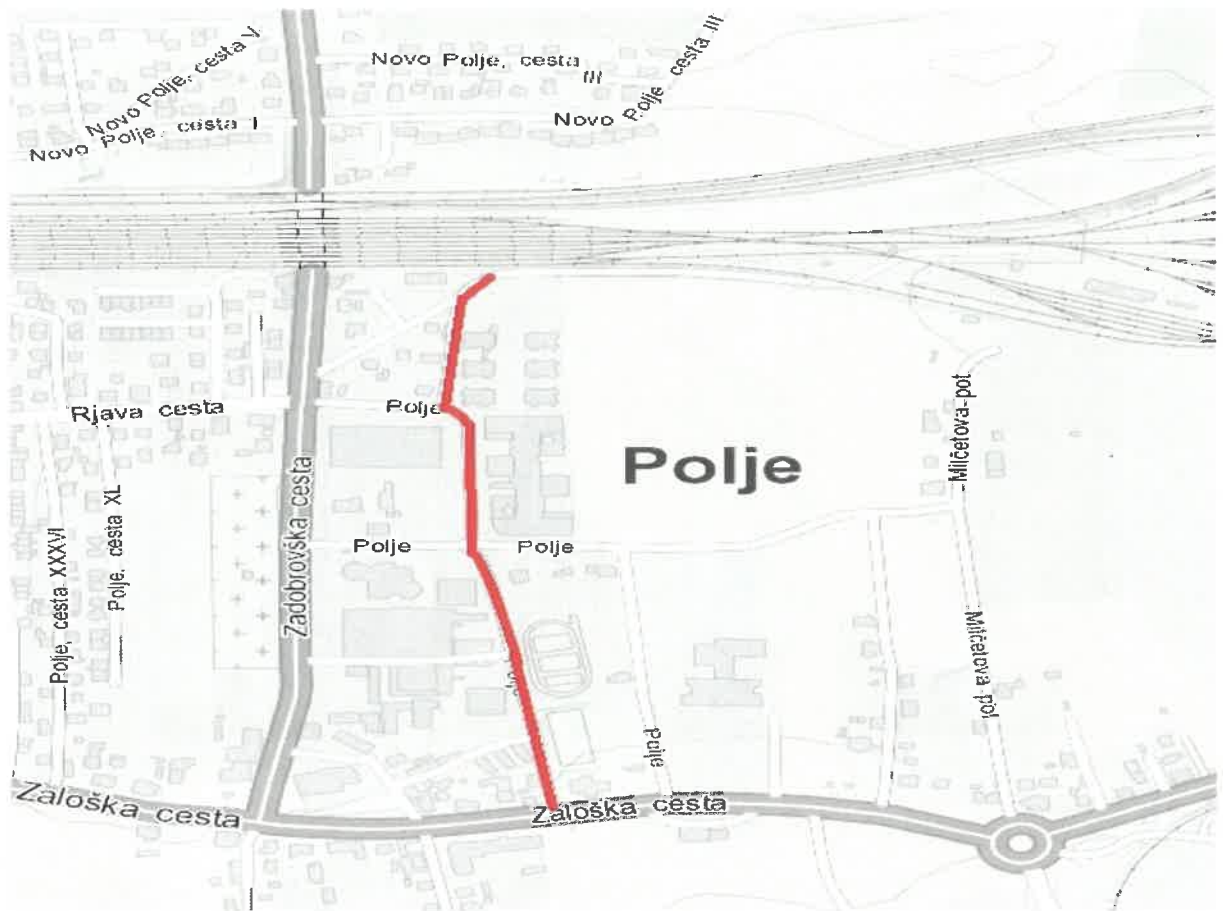


Grega Ciglar  
Predsednik komisije





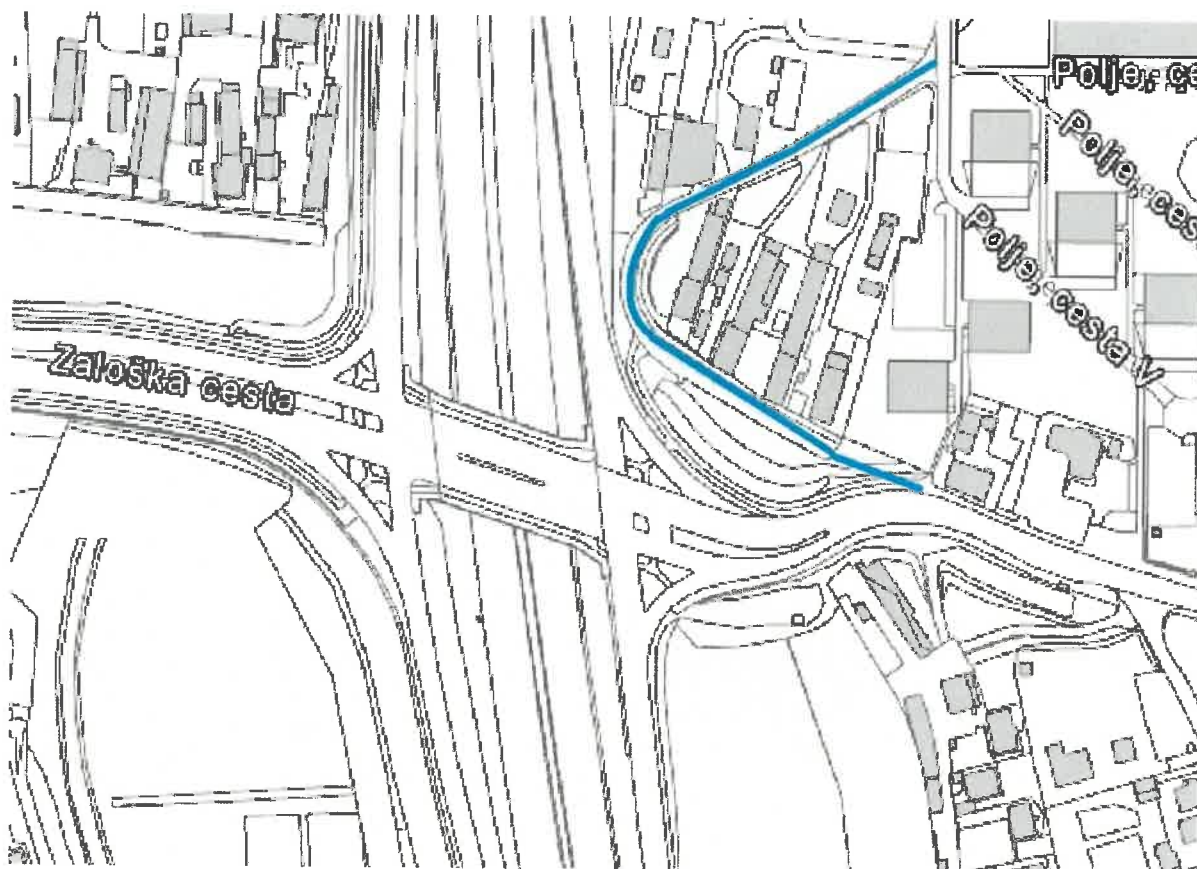
Zemljevid 3: Polje, vir Urbinfo



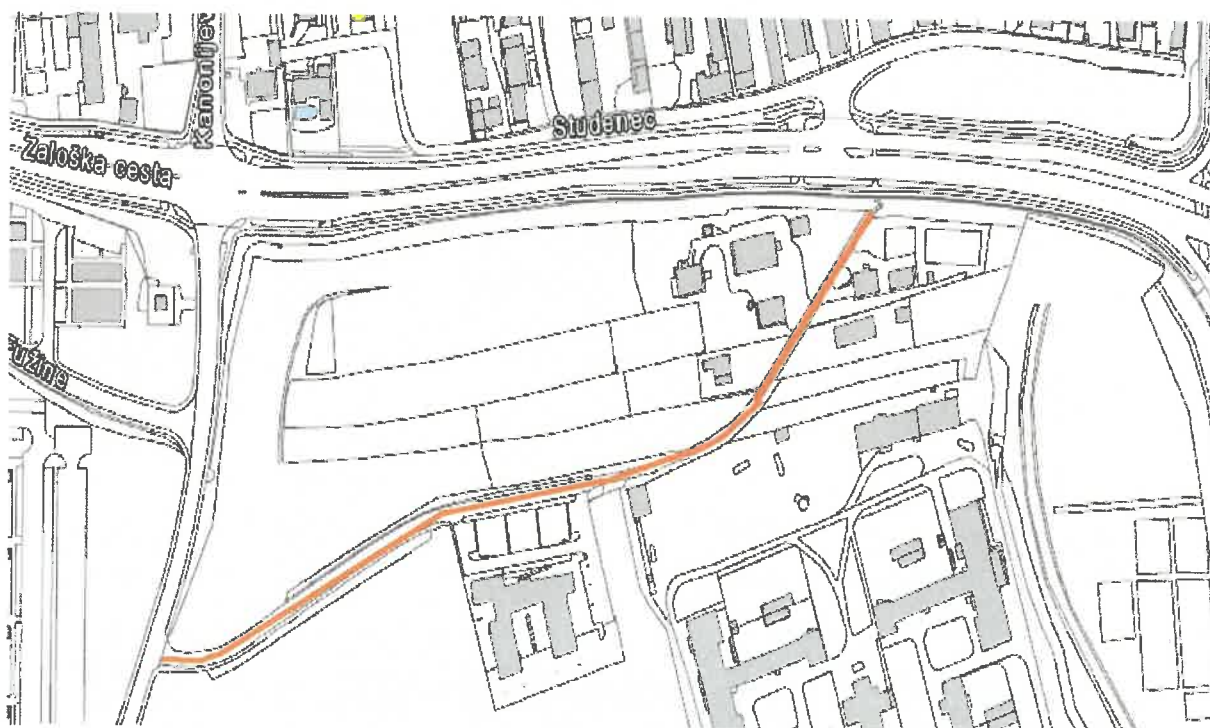
Zemljevid 4: Ulica Vida Khisla, vir Urbinfo



Zemljevid 5: Ulica Miroslava Kokolja, vir Urbinfo



Zemljevid 6: Pot k izviru, vir Urbinfo





Zemljevid 7: Park Lidije Andolšek Jeras, vir Gradivo predlagatelja



Zemljevid 8: Park Lidije Andolšek Jeras, vir Urbinfo





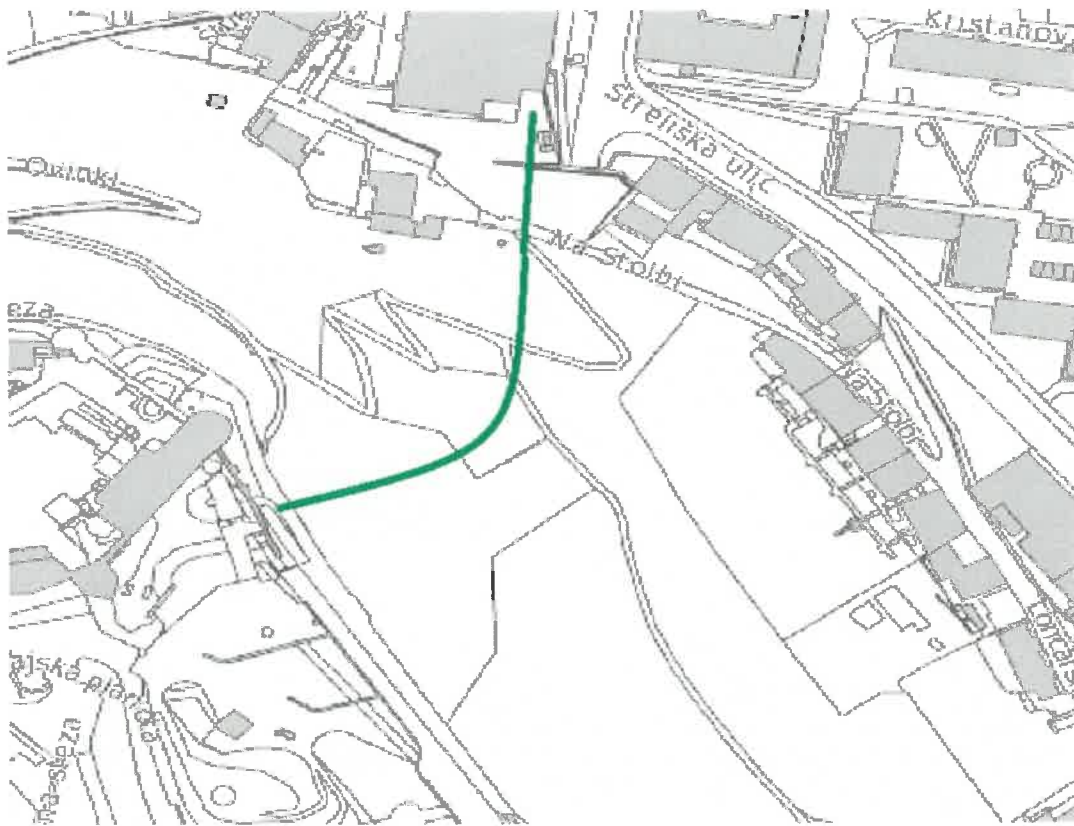
Zemljevid 9: Trg Franceta Štiglica, vir Urbinfo



Fotografija 1: Trg Franceta Štiglica, vir Slovenski filmski center



Zemljevid 10: Lutkarska pot, vir Urbinfo



Fotografija 2: Začetek Lutkarske poti,





Fotografija 3: Značilnost Lutkarske poti so stopnice



Fotografija : Zaključek Lutkarske poti





**Viri:**

- Arhiv Slovenskega filmskega centra, 2019
- Wikipedija, sneto s spletnega mesta oktober 2019
- Zemljevidi: UrbInfo, <https://urbinfo.ljubljana.si/web/profile.aspx?id=Urbinfo@Ljubljana>, presneto s spleta 18.11.2019
- Fotografije: Irena Strelec, ogled na terenu junij, september, november 2019
- Pobuda za poimenovanje, Ginekološka klinika UKCL, 2019
- Pobuda za poimenovanje, Slovenski filmski center, 2019



Ljubljana

Mestna uprava

01

Prejeto:	09 -12- 2019	Sig. z.:	Z9005
Številka zadeve:	90006-17/2019-8	Pril.:	
		Vredn.:	

**KOMISIJA ZA STANDARDIZACIJO ZEMLJEPISNIH IMEN**

Geodetska uprava Republike Slovenije  
Zemljemerska ulica 12  
1000 Ljubljana

Telefon: (01) 478 4807

Faks: (01) 478 4834

E-pošta: kszi.go@gov.si

Spletna stran:

[http://www.gu.gov.si/si/delovnapodrocja\\_gu/projekti\\_gu/komisija\\_za\\_standardizacijo\\_zemljepisnih\\_imen/](http://www.gu.gov.si/si/delovnapodrocja_gu/projekti_gu/komisija_za_standardizacijo_zemljepisnih_imen/)

Štev.: 35381-1/2019-2552-27

Datum: 2. 12. 2019

**Mestna občina Ljubljana****Mestni trg 1****1000 Ljubljana****ZADEVA: Mnenje o ustreznosti predlaganih imen ulic**

Spoštovani!

Komisija za standardizacijo zemljepisnih imen je na podlagi vloge Mestne občine Ljubljana, številka 90006-17/2019-8 z dne 21. 11. 2019, obravnavala ustreznost predlaganih poimenovanj novih ulic v naselju Ljubljana:

**Ulica Vida Khisla.**

Komisija za standardizacijo zemljepisnih imen izdaja pozitivno mnenje k predlogu novega uličnega poimenovanja. Predlagano zemljepisno ime je skladno z veljavnim Zakonom o določanju območij ter imenovanju in označevanju naselij, ulic in stavb (Uradni list RS, št. 25/2008) ter ustreza jezikoslovno-zemljepisnim pravilom.

**Ulica Miroslava Kokolja.**

Komisija za standardizacijo zemljepisnih imen izdaja pozitivno mnenje k predlogu novega uličnega poimenovanja. Predlagano zemljepisno ime je skladno z veljavnim Zakonom o določanju območij ter imenovanju in označevanju naselij, ulic in stavb (Uradni list RS, št. 25/2008) ter ustreza jezikoslovno-zemljepisnim pravilom.

**Pot k izviro.**

Komisija za standardizacijo zemljepisnih imen izdaja pozitivno mnenje k predlogu novega uličnega poimenovanja. Predlagano zemljepisno ime je skladno z veljavnim Zakonom o določanju območij ter imenovanju in označevanju naselij, ulic in stavb (Uradni list RS, št. 25/2008) ter ustreza jezikoslovno-zemljepisnim pravilom.

---

V odloku o določitvi imena naselja/ulice mora biti ime naselja/ulice zapisano skladno z mnenjem delovnega telesa vlade, pristojnega za standardizacijo zemljepisnih imen (tretji odstavek 17. člena ZDOIONUS). V primeru ugotovljenega neupoštevanja mnenja Komisije za standardizacijo zemljepisnih imen (delovnega telesa vlade, pristojnega za standardizacijo zemljepisnih imen) se na njen predlog skladno z Zakonom o lokalni samoupravi in Zakonom o državni upravi sproži postopek nadzora zakonitosti odloka o določitvi imena naselja/ulice, v katerem mnenje ni upoštevano.

Lep pozdrav,

  
VLADA REPUBLIKE SLOVENIJE  
KOMISIJA ZA STANDARDIZACIJO  
ZEMLJEPISNIH IMEN  
LJUBLJANA

  
dr. Matjaž Geršič  
predsednik





REPUBLIKA SLOVENIJA  
**MINISTRSTVO ZA OKOLJE IN PROSTOR**  
GEODETSKA UPRAVA REPUBLIKE SLOVENIJE

Zemljemerska ulica 12, 1000 Ljubljana

T: 01 478 48 00  
F: 01 478 48 34  
E: pisarna.gu@gov.si  
www.gu.gov.si

REPUBLIKA SLOVENIJA  
MINISTRSTVO ZA OKOLJE IN PROSTOR  
GEODETSKA UPRAVA REPUBLIKE SLOVENIJE

Podpisnik: Bojan Pirc  
Izdajatelj: SI-PASS-CA  
Številka certifikata: 52D0754B000000005  
Potek veljavnosti: 19. 04. 2024  
Čas podpisa: 29. 11. 2019  
Št. dokumenta: 35321-118/2019-2552-3

Številka: 35321-118/2019-2552-3  
Datum: 29.11.2019

Geodetska uprava v skladu z 2. odstavkom 14. člena Zakona o določanju območij ter imenovanju in označevanju naselij, ulic in stavb - ZDOIONUS (Uradni list RS, št. 25/2008) izdaja

## POTRDILO

da v naselju Ljubljana v občini Ljubljana ni ulic z imeni:

- Ulica Vida Khisla
- Ulica Miroslava Kokolja
- Pot k izviro

kot občina Ljubljana predlaga v predlogu imenovanja novih ulic.

Potrdilo pripravil:

Bojan Pirc  
Višji svetovalec



REPUBLIKA SLOVENIJA  
**MINISTRSTVO ZA OKOLJE IN PROSTOR**  
GEODETSKA UPRAVA REPUBLIKE SLOVENIJE

Zemljemerska ulica 12, 1000 Ljubljana

T: 01 478 48 00  
F: 01 478 48 34  
E: pisarna.gu@gov.si  
www.gu.gov.si

REPUBLIKA SLOVENIJA  
MINISTRSTVO ZA OKOLJE IN PROSTOR  
GEODETSKA UPRAVA REPUBLIKE SLOVENIJE

Podpisnik: Bojan Pirc  
Izdajatelj: SI-PASS-CA  
Številka certifikata: 52D0754B000000005  
Potek veljavnosti: 19. 04. 2024  
Čas podpisa: 29. 11. 2019  
Št. dokumenta: 35321-118/2019-2552-4

Šifra: 35321-118/2019-2552-4  
Datum: 29.11.2019

Mestna občina Ljubljana  
Mestni trg 1, Ljubljana  
1000 Ljubljana

ZADEVA: Mnenje glede imenovanja ulic  
Zveza: Vaš dopis št. 90006-17/2019-8

Geodetska uprava Republike Slovenije izdaja **pozitivno mnenje** k predlaganemu imenovanju novih ulic v naselju Ljubljana z imeni

- Ulica Vida Khisla
- Ulica Miroslava Kokolja
- Pot k izviru

Predlog je oblikovan skladno z Zakonom o določanju območij ter o imenovanju in označevanju naselij, ulic in stavb – ZDOIONUS (Uradni list RS, št. 25/2008).

Bojan Pirc  
Višji svetovalec