

Novi prostorski akti

Strateški prostorski načrt

Mestne občine Ljubljana







karta 13

Vodovodni sistem

Legenda:

-  meja Mestne občine Ljubljana
-  celinske vode

Vodovodni sistem:

-  vodarna, črpališče pitne vode
-  vodohram
-  nepopolno vodovodno omrežje
-  centralni vodovodni sistem (CVS)
-  lokalni vodovodni sistem (LVS)
-  območje LVS, ki se bo dolgoročno priključilo na CVS

Vir: MOL, 2006; VOVA, 2006; URS, 2006; LUZ, 2006

