



















Novi prostorski akti Strateški prostorski načrt Mestne občine Ljubljana

karta 14

Kanalizacijski sistem

Legenda:

-  meja Mestne občine Ljubljana
-  celinske vode
- Kanalizacijski sistem:**
-  območje centralnega kanalizacijskega sistema
-  sedanja čistilna naprava
-  predvidena čistilna naprava
-  glavno kanalizacijsko omrežje
-  mešanega sistema
-  glavno kanalizacijsko omrežje
-  sanitarnega odpadnega sistema
-  glavno kanalizacijsko omrežje
-  padavinskega sistema
-  predvideni glavni kanalizacijski vodi
-  predvideni zadrževalni bazeni
-  razbremenilniki
-  predvidena območja izgradnje sekundarnega omrežja v centralnem kanalizacijskem sistemu (CKS)
-  območje lokalnega kanalizacijskega sistema (LKS)
-  predvidena območja lokalnih kanalizacijskih sistemov (LKS)
-  območja lokalnega kanalizacijskega sistema (LKS), ki se priključijo na centralni kanalizacijski sistem (CKS)

Vir: MOL, 2006; VO-UK, 2006; UMS, 2006; LUZ, 2007

