









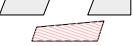






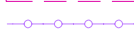










ZAZIDALNI NAČRT ZA OBMOČJE
 POTNIŠKEGA CENTRA LJUBLJANA
 ZAZIDALNA SITUACIJA Z NAČRTOM ZELENIH POVRŠIN-
 NIVO TERENA

LEGENDA

	MEJA UREDITVENEGA OBMOČJA
	PROSTORSKE ENOTE
P13	OZNAKA PROSTORSKE ENOTE
C1	OZNAKA CESTE
B9	OZNAKA OBJEKTA
2K+P+2	VIŠINA OBJEKTA
hv max	MAXIMALNA VIŠINA VENCA OBJEKTA
hs max	MAXIMALNA VIŠINA STREHE OBJEKTA
RL	REGULACIJSKA LINIJA
RLZ	REGULACIJSKA LINIJA OBMOČJA ŽELEZNIŠKIH TIROV IN NAPRAV
	NOVI OBJEKTI
	OBSTOJEČI OBJEKT ZNOTRAJ UREDITVENEGA OBMOČJA
	ODPRTE ZELENE POVRŠINE (TRATA ALI GRMOVNA ZASADITEV)
	DREVORED - TLAKOVANE JAVNE POVRŠINE
	GRUČE DREVES - ZELENE JAVNE POVRŠINE
	DREVORED - ZELENE JAVNE POVRŠINE
	GRUČE DREVES - ZELENI OTOKI ZNOTRAJ VEČJIH TLAKOVANIH POVRŠIN
	VODNI MOTIVI - TLAKOVANE JAVNE POVRŠINE
	TRG, PLAZA - TLAKOVANE JAVNE POVRŠINE Z URBANO OPREMO
	PEŠČENI PASOVI - RAZLIČNE GRANULACIJE IN SIVINE PRODA
	MOŽNA NOVA LOKACIJA SPOMENIKA
	UVOZI V OBMOČJE OBDELAVE
	UVOZI IN IZVOZI V GARAŽO
	JAVNI PROSTORI IZVEN CEST
	NADHOD ZA PEŠCE
	NADVOZ
	PERON CESTNE ŽELEZNICE
	NADSTREŠNICE
	TEKOČE STOPNICE-ESKALATORJI
	SVETLOBNI ATRIJ
	MEJA ŠIRŠEGA OBMOČJA VAROVANJA KULTURNE DEDIŠČINE
	MEJA POSAMEZNIH VAROVANIH ENOT KULTURNE DEDIŠČINE
	IME VAROVANE ENOTE KULTURNE DEDIŠČINE
	GLAVNA ŽELEZNIŠKA POSTAJA

R E A L ENGINEERING d.o.o.	REAL ENGINEERING d.o.o. Šmartinska 152, 1000 Ljubljana Telefon +386(0)1 585 26 72 Fax +386(0)1 585 26 72
PROJEKT	ZAZIDALNI NAČRT ZA OBMOČJE POTNIŠKEGA CENTRA LJUBLJANA
NAROČNIK	MESTNA OBČINA LJUBLJANA Poljanska 28, 1000 Ljubljana
VODIA PROJEKTA	Rok KLANJŠČEK, univ.dipl.ing.arh. A-0979
AVTORJI NATEČAJNE REŠITVE	Rok Klanjšček, univ.dipl.ing.arh. Klemen Pavlin, univ.dipl.ing.arh. Aleš Vrhovec, univ.dipl.ing.arh.

	LJUBLJANSKI URBANISTIČNI ZAVOD d.d. Verovškova ulica 64, 1001 Ljubljana Telefon +386(0)1 360 24 00 Fax +386(0)1 360 24 01
NAČRT	ZAZIDALNA SITUACIJA - NIVO TERENA
ODGOVORNI PROJEKTANT	Ferdo JORDAN, univ.dipl.inž.arh. A-0087
PROJEKTANTI	Janja SOLOMUN, univ.dipl.ing.arh. Katarina KONDA, univ.dipl.ing.arh. Mery LONČAR, univ.dipl.ing.arh. Andrej STUCHLY, univ.dipl.ing.arh.
DIREKTOR	Tadej PFAJFAR, univ.dipl.ing.geod.

ŠTEVILKA PROJEKTA	5553	MERILO: NI V MERILU!
DATUM	maj 2005	ŠT. RISBE: 3.1