



Mestna občina
Ljubljana

Mestna uprava


Oddelek za
urejanje prostora

Poljanska cesta 28
1000 Ljubljana
telefon: 01 306 15 00
faks: 01 306 15 57
glavna.pisarna@ljubljana.si
www.ljubljana.si

Številka: 3501-116/2016-2 (2016-676) JV
Datum: 2.2.2016

JAVNI STANOVANJSKI SKLAD MOL
ZARNIKOVA ULICA 3

1000 LJUBLJANA



JAVNI STANOVANJSKI SKLAD MESTNE OBČINE LJUBLJANA			
3			
prejeto:			
1621	04-02-2016	AT-T6A	
org. enota	število	podjetje	vrednost
362-2232/15	1	1	1

LOKACIJSKA INFORMACIJA za gradnjo objektov oziroma izvajanje drugih del na zemljiščih ali objektih

Opozorilo: Lokacijska informacija za gradnjo oziroma izvajanje drugih del na zemljiščih ali objektih velja tudi kot potrdilo o namenski rabi zemljišča.

1. PODATKI IZ ZAHTEVE VLAGATELJA

- gradnja (gradnja novega objekta oziroma dozidava ali nadzidava objekta, rekonstrukcija objekta in odstranitev objekta):

Novogradnja stanovanjsko poslovnega kompleksa Polje IV

- sprememba namembnosti:

Pojasnilo:

- Gradnja je izvedba gradbenih in drugih del in obsega gradnjo novega objekta oziroma dozidavo ali nadzidavo objekta, rekonstrukcijo objekta in odstranitev objekta;
- Sprememba namembnosti je izvedba del, ki niso gradnja in zaradi katerih tudi ni potrebna rekonstrukcija, predstavljajo pa takšno spremembo namena objekta ali njegovega dela, da se povečajo vplivi objekta na okolico.

2. PODATKI O ZEMLJIŠKI PARCELI / PARCELAH, ZA KATERE SE IZDAJA LOKACIJSKO INFORMACIJO

katastrska občina: Slape

številka zemljiške parcele/parcel: 708/3, 711/1, 712/3, 714/5, 714/9 (v nadaljevanju predmetna parcela/parcele)

3. PROSTORSKI AKTI, KI VELJAJO NA OBMOČJU ZEMLJIŠKE PARCELE / PARCEL

- Odlok o občinskem prostorskem načrtu Mestne občine Ljubljana – strateški del (Uradni list RS, št. 78/10, 10/11 - DPN, 72/13 - DPN, 92/14 - DPN, 17/15 - DPN, 50/15 - DPN in 88/15 - DPN)
- Odlok o občinskem prostorskem načrtu Mestne občine Ljubljana – izvedbeni del (Uradni list RS, št. 78/10, 10/11 - DPN, 22/11 - popr., 43/11 - ZKZ-C, 53/12 - obv. razl., 9/13, 23/13 - popr., 72/13 - DPN, 71/14 - popr., 92/14 - DPN, 17/15 - DPN, 50/15 - DPN, 88/15 - DPN in 95/15), v nadaljevanju OPN MOL ID

Opozorilo: V točki 4 se iz državnega prostorskega akta navajajo samo podatki o namenski rabi prostora, o območjih varovanj in omejitvah ter podatki o vrstah dopustnih dejavnosti, o vrstah gradenj oz. drugih del in vrstah dopustnih objektov glede na namen.

4. PODATKI IZ PROSTORSKEGA AKTA

V lokacijski informaciji so izpisane samo določbe OPN MOL-ID ali OPPN, ki se nanašajo na parcelo/parcele iz točke 2. Ostale določbe OPN MOL-ID so dostopne na spletni strani MOL Ljubljana: <http://www.ljubljana.si/>.

Pomen izrazov (3. člen OPN MOL ID)

Pomen posameznih izrazov je razviden iz **Priloge A** te lokacijske informacije.

Pomen kratic (4. člen OPN MOL ID)

Pomen posameznih kratic je razviden iz **Priloge A** te lokacijske informacije.

Omejitve za razvoj v prostoru (6. člen OPN MOL ID)

(1) Poleg določb tega odloka je treba pri graditvi objektov, pri spremembi namembnosti objektov in pri drugih posegih v prostor upoštevati tudi predpise in druge pravne akte, ki pomenijo omejitve posegov v prostor in določajo javnopravne režime, na podlagi katerih je v postopku izdaje gradbenega dovoljenja treba pridobiti pogoje in soglasja. Dolžnost upoštevanja teh pravnih režimov velja tudi v primeru, kadar to ni navedeno v tem odloku.

(2) Omejitve posegov v prostor, vzpostavljene na podlagi posebnih predpisov in drugih aktov, so predvsem:

- zavarovana območja, naravne vrednote in varovana območja narave, posebna varstvena območja Natura 2000, potencialna posebna ohranitvena območja Natura 2000 in ekološko pomembna območja,
- objekti in območja kulturnih spomenikov, varstvena območja dediščine, registrirana arheološka najdišča in območja in objekti registrirane kulturne dediščine,
- varovalni gozdovi,
- gozdovi s posebnim namenom,
- vodovarstvena območja,
- območja kopalnih voda,
- poplavno ogrožena območja in z njimi povezana območja erozij celinskih voda,
- plazljiva, plazovita in erozijsko ogrožena območja,
- potresna območja,
- območja za potrebe obrambe ter območja za potrebe varstva pred naravnimi in drugimi nesrečami in
- območja možne prekomerne obremenitve s hrupom.

(3) Omejitve posegov v prostor iz prejšnjega odstavka tega člena in druge morebitne omejitve posegov v prostor, vzpostavljene na podlagi posebnih predpisov in drugih aktov, so prikazane na spletni strani MOL kot del Prikaza stanja prostora in se sproti posodablajo.

Enote urejanja prostora (7. člen OPN MOL ID)

Za predmetno parcelo/parcele je:

Enota urejanja prostora (EUP):	PO-898 (v nadaljevanju predmetna EUP)
Namenska raba:	CU - Osrednja območja centralnih dejavnosti
Tip, tipi objektov:	V - Visoka prostostoječa stavba
Obveznost priključevanja na gospodarsko javno infrastrukturo:	3 / Priključitev na javni vodovodni sistem / Priključitev odpadnih komunalnih vod na javni kanalizacijski sistem / Priključitev na distribucijsko plinovodno omrežje, razen v primeru uporabe obnovljivih virov energije. Če plinovodno omrežje še ni zgrajeno, je dopustna začasna oskrba stavbe z utekočinjenim naftnim plinom / Priključitev na elektroenergetsko omrežje

(1) Enota urejanja prostora (EUP) je območje z enotno namensko rabo, enotnim tipom zazidave objektov ter z enakimi prostorskimi izvedbenimi pogoji. EUP so prikazani na karti 3.1 »Prikaz območij enot urejanja prostora, podrobnejše namenske rabe in prostorskih izvedbenih pogojev« in karti 3.2 »Prikaz območij enot urejanja prostora in prostorskih izvedbenih pogojev – regulacijski elementi, javne površine in oglaševanje« ter na karti 4 »Prikaz območij enot urejanja prostora in gospodarske javne infrastrukture«.

(2) EUP na karti 3.1 »Prikaz območij enot urejanja prostora, podrobnejše namenske rabe in prostorskih izvedbenih pogojev« je označen z enolično oznako, ki vsebuje oznako funkcionalne enote in zaporedno številko EUP znotraj funkcionalne enote. Pod njo so oznaka namenske rabe, oznaka tipa oziroma tipov objektov in oznaka obveznosti priključevanja na gospodarsko javno infrastrukturo. Kadar EUP nima oznake obveznosti priključevanja na gospodarsko javno infrastrukturo, veljajo določila drugega odstavka 46. člena tega odloka.

(3) V OPN MOL ID so v grafičnem delu uporabljene parcelne meje Geodetske uprave Republike Slovenije, stanje marec 2009, januar 2010 (samo poselitvena območja v k. o. Javor, Lipoglav, Sostro, Podmolnik, Dobrunje, Šmartno pod Šmarno goro, Tacen, Gameljne, Rašica), oktober 2011 (samo poselitvena območja v k. o. Črnuče, Nadgorica, Podgorica, Kašelj, Zadobrova) in februar 2014 (samo poselitvena območja v k. o. Dobrova, Glince, Grič, Ježica, Podsmreka, Rudnik, Šmartno ob Savi, Šujica, Trebeljevo in Vič).

(4) Če meja digitalnega zemljiškega katastra odstopa od parcelne meje v naravi, je treba upoštevati parcelno mejo v naravi.

(5) Če meja EUP poteka preko obstoječega objekta, za ta objekt s pripadajočo parcelo, namenjeno gradnji, veljajo prostorski izvedbeni pogoji tiste EUP, v kateri se nahaja večji del stavbišča objekta.

Namenska raba zemljišč (9. člen OPN MOL ID)*Navedeni so podatki, ki se nanašajo na predmetni EUP*

7	CU – osrednja območja centralnih dejavnosti	Območja historičnega jedra ali novih jeder, kjer se prepletajo trgovske, oskrbne, storitvene, upravne, socialne, zdravstvene, vzgojne, izobraževalne, kulturne, verske in podobne dejavnosti ter bivanje
---	---	--

Splošni in podrobni prostorski izvedbeni pogoji (10. člen OPN MOL ID)*Za predmetni EUP veljajo naslednji podrobni prostorski izvedbeni pogoji:*

Urbanistični pogoji:	
Višina objektov:	do P+4
FI - Faktor izrabe (največ):	/
Prometna infrastruktura:	
Okoljska, energetska in elektronska komunikacijska gospodarska infrastruktura:	
Okoljevarstveni pogoji:	

Znaki in pojmi v preglednicah imajo naslednji pomen

ZNAK	RAZLAGA POMENA
/	faktor je za namensko rabo EUP posredno že določen z drugimi faktorji izkoriščenosti: FZ, FBP, FZP, FI ali višino oziroma urbanističnimi pogoji.
Ø	faktor za namensko rabo EUP ni relevanten
POJEM	RAZLAGA POMENA
odlok OPN MOL ID	Odlok o občinskem prostorskem načrtu Mestne občine Ljubljana - izvedbeni del

(1) S splošnimi prostorskimi izvedbenimi pogoji, ki jih ta odlok ureja v 11. do 91. členu, se določijo pogoji glede namembnosti posegov v prostor, njihove lege, velikosti in oblikovanja ter druga merila in pogoji za umeščanje posegov v prostor.

(2) Za posamezne EUP, ki se urejajo s prostorskimi izvedbenimi pogoji, veljajo poleg splošnih prostorskih izvedbenih pogojev iz prvega odstavka tega člena tudi PPIP, ki jih ta odlok ureja v Prilogi 1, Prilogi 3 in Prilogi 4 tega odloka ter v grafičnem delu OPN MOL ID.

(3) Kadar so za EUP določeni PPIP, je treba upoštevati določila PPIP in tiste splošne prostorske izvedbene pogoje, ki jih PPIP ne spreminjajo.

(4) S PPIP je izjemoma dopustno spremeniti vrsto objektov in dejavnosti po območjih namenske rabe, ki so določena v preglednici 4 tega odloka, razen v EUP z namensko rabo ZPp, ZPps, ZDd, ZDo, ZK, ZV, K1, K2 ali Go, tako, da se dodajo posamični objekti oziroma dejavnosti, ki dopolnjujejo objekte oziroma dejavnosti v EUP. Ta določba se ne uporablja za nove stanovanjske stavbe ali za spremembo namembnosti stavb v stanovanja v EUP, v katerih stanovanjske stavbe po določbah tega odloka niso dopustne.

(5) V PPIP se vrednosti FZ in FI, ki so določene s tem odlokom, lahko prekoračijo, če prekoračitev pomeni kakovostno ureditev in izboljšanje obstoječih razmer v prostoru s tem, da se za načrtovane objekte zagotovijo predpisane odprte bivalne (FBP) oziroma zelene površine (FZP) in parkirne površine v skladu z določbami tega odloka.

Dopustni objekti in dejavnosti po območjih namenske rabe (11. člen OPN MOL ID)*Navedeni so pogoji zgoraj navedenega člena, ki se nanašajo na predmetni EUP.*

(1) V preglednici 4 so določeni dopustni objekti in posamezni deli objektov ter dejavnosti po območjih namenske rabe.

(2) Vrste dopustnih objektov in dejavnosti iz prvega odstavka tega člena so določene na podlagi Uredbe o klasifikaciji vrst objektov in objektih državnega pomena (Uradni list RS, št. 109/11), pri čemer:

- so vrste objektov označene s šifro iz Uredbe o klasifikaciji vrst objektov in objektih državnega pomena,
- je vedno navedena le najnižja ustrezna raven objektov (podrazred), brez navedbe višjih ravni.

7. CU – OSREDNJA OBMOČJA CENTRALNIH DEJAVNOSTI**1. Dopustni objekti in dejavnosti:**

- 11220 Tri- in večstanovanjske stavbe,
- 11302 Stanovanjske stavbe za druge posebne družbene skupine,

- 11301 Stanovanjske stavbe z oskrbovanimi stanovanji,
 - 12112 Gostilne, restavracije in točilnice,
 - 12111 Hotelske in podobne stavbe za kratkotrajno nastanitev,
 - 12120 Druge gostinske stavbe za kratkotrajno nastanitev,
 - 12201 Stavbe javne uprave,
 - 12202 Stavbe bank, pošt, zavarovalnic,
 - 12203 Druge poslovne stavbe,
 - 12301 Trgovske stavbe (tudi nepokrite tržnice),
 - 12304 Stavbe za storitvene dejavnosti,
 - 12610 Stavbe za kulturo in razvedrilo,
 - 12620 Muzeji in knjižnice,
 - 12630 Stavbe za izobraževanje in znanstvenoraziskovalno delo,
 - 12640 Stavbe za zdravstveno oskrbo,
 - 12650 Stavbe za šport,
 - 12721 Stavbe za opravljanje verskih obredov,
 - 24110 Športna igrišča,
 - 24122 Drugi gradbeni inženirski objekti za šport, rekreacijo in prosti čas,
 - 12740 Druge stavbe, ki niso uvrščene drugje: samo gasilski domovi s spremljajočim programom,
 - 12420 Garažne stavbe: samo garaže.
- a) V območjih tipa NV so dopustne le:
- 11100 Enostanovanjske stavbe,
 - 11210 Dvostanovanjske stavbe,
 - 11220 Tri- in večstanovanjske stavbe,
 - 12203 Druge poslovne stavbe,
 - 12304 Stavbe za storitvene dejavnosti,
 - 12620 Muzeji in knjižnice: samo galerije, knjižnice,
 - 12630 Stavbe za izobraževanje in znanstvenoraziskovalno delo,
 - 12640 Stavbe za zdravstveno oskrbo: samo ambulate,
 - 12650 Stavbe za šport,
 - 24110 Športna igrišča: samo igrišča za športe na prostem,
 - 24122 Drugi gradbeni inženirski objekti za šport, rekreacijo in prosti čas: samo otroška in druga javna igrišča, javni vrtovi, parki, trgi, ki niso sestavni deli javne ceste, zelenice in druge urejene zelene površine,
 - 12420 Garažne stavbe: samo garaže, razen javnih garaž, kolesarnice in pokrita parkirišča.
2. Pogojno dopustni objekti in dejavnosti:
- a) 12303 Bencinski servisi (površina parcele, namenjene gradnji, do 1000,00 m²) in oskrbovalna mesta za vozila na alternativni pogon so dopustni:
- v ožjem mestnem središču samo v garažnih stavbah,
 - izven ožjega mestnega središča ob lokalnih krajevnih cestah (LK) ali cestah višje kategorije,
 - omejitev velikosti parcele, namenjene gradnji, za bencinske servise in za oskrbovalna mesta za vozila na alternativni pogon ne velja za lokacije, ki mejijo na glavne mestne ceste izven območja ožjega mestnega središča.
- b) 12520 Rezervoarji, silosi in skladišča: samo skladišča, dopustna za potrebe osnovne dejavnosti objekta.
- c) 12510 Industrijske stavbe: samo delavnice izven širšega mestnega središča.
- č) Objekti iz točk a), b) in c) niso dopustni v območjih tipa NV.
3. Dopustne gradnje in druga dela:
- V večstanovanjskih stavbah ob lokalnih zbirnih cestah (LZ) ali cestah višje kategorije in drugih javnih površinah morajo biti pritličja (razen v območjih tipa NV) v javni rabi.

Drugi dopustni objekti in posegi v prostor (12. člen OPN MOL ID)

(1) Če ta odlok ali drug predpis ne določa drugače, so na celotnem območju OPN MOL ID ne glede na določbe 11. člena tega odloka dopustni tudi naslednji objekti in drugi posegi v prostor: 1. komunalni objekti, vodi in naprave:

- za oskrbo s pitno in požarno vodo,
- za odvajanje in čiščenje komunalne in padavinske odpadne vode,
- za distribucijo zemeljskega plina,
- za daljinsko ogrevanje in hlajenje,
- za javno razsvetljavo in semaforizacijo,
- za distribucijo električne energije napetostnega nivoja do vključno 20 kV razen nadzemnih elektroenergetskih vodov,
- nadzemni elektroenergetski vodi napetostnega nivoja nad 0,4 kV do vključno 20 kV za oskrbo z električno energijo izven območja, ki ga omejuje avtocestni obroč, in za povezave s podzemnim elektroenergetskim omrežjem napetostnega nivoja do vključno 20 kV,

- nadzemni elektroenergetski vodi napetostnega nivoja do vključno 0,4 kV, če je tovrstno omrežje v območju EUP zgrajeno z nadzemnimi vodi,
 - podzemno distribucijsko elektronsko komunikacijsko omrežje,
 - nadzemni elektronski komunikacijski vodi izven območja, ki ga omejuje avtocestni obroč,
 - zbiralnice ločenih frakcij odpadkov,
 - objekti, vodi in naprave okoljske, energetske in elektronske komunikacijske infrastrukture, če so izvedeni v sklopu drugega objekta, ki ga je na območju dopustno graditi,
 - 2. podzemne etaže s tem odlokom dopustnih zahtevnih in manj zahtevnih objektov, kjer in v obsegu, kot to dopuščajo geomehanske razmere, hidrološke razmere, potek komunalnih vodov, zaščita podtalnice in stabilnost sosednjih objektov,
 - 3. podhodi in nadhodi za pešce,
 - 4. avtobusna postajališča s potrebnimi ureditvami,
 - 5. parkirne površine za osebna motorna vozila,
 - 6. pločniki, kolesarske steze, kolesarske poti, pešpoti, dostopne ceste do objektov,
 - 7. dostopi za funkcionalno ovirane osebe (tudi gradnja zunanjih dvigal na obstoječih objektih),
 - 8. parkovne površine, drevoredi, površine za pešce, trgi, otroška igrišča in biotopi,
 - 9. vodnogospodarske ureditve,
 - 10. brvi in mostovi,
 - 11. vstopno-izstopna mesta za rečni promet ob vodotokih, pomoli, dostopi do vode (tudi stopnice), utrjene brežine vodotokov in splavnice,
 - 12. objekti za obrambo ter varstvo pred naravnimi in drugimi nesrečami, vključno z objekti za varstvo pred škodljivim delovanjem voda, zaklonišči in objekti za zaščito, reševanje in pomoč ter evakuacijske (požarne) stopnice izven objektov, ki so višji od 14,00 m,
 - 13. objekti za zagotovitev varstva pred utopitvami,
 - 14. naprave za potrebe raziskovalne in študijske dejavnosti (meritve, zbiranje podatkov),
 - 15. javne sanitarije na javnih površinah.
- (2) Ne glede na določbo prvega odstavka tega člena so na spodaj naštetih območjih namenske rabe dopustni le naslednji objekti in drugi posegi v prostor:
- ZPp: 1. (samo podzemni komunalni vodi in zbiralnice ločenih frakcij odpadkov) ter 3. do 15. točka prvega odstavka,
 - ZPps: 1. (samo podzemni komunalni vodi) ter 3., 4., 6., 7., 8., 9., 10., 11., 13., 14 in 15. točka prvega odstavka,
 - ZDd: od 1. do 4. in od 6. do 15. točka prvega odstavka,
 - Zdo: 1. (samo podzemni komunalni vodi in zbiralnice ločenih frakcij odpadkov) ter 3., 4. in 6. do 15. točka prvega odstavka,
 - ZK: 1. (samo podzemni komunalni vodi) ter 4. do 8. točka in 14. ter 15. točka prvega odstavka,
 - ZV: 1. (samo podzemni komunalni vodi) in 3. do 15. točka prvega odstavka,
 - K1: 1., 3., 4., 6., 7. in 9. do 14. točka prvega odstavka,
 - K2: 1., 3., 4., 6., 7. in 9. do 14. točka prvega odstavka,
 - Go: 1., v sklopu navezave z obstoječo infrastrukturno ureditvijo tudi 3., 4., 5. (samo za potrebe obiskovalcev), 6., 7., in ureditve pod točko 8. (samo biotop), 9., 10., 11. (razen pomolov), 12., 13. in 14. točka prvega odstavka,
 - VC: 1. (samo komunalni vodi, nujni za urejanje območja, in komunalni vodi, ki prečkajo območje), 3., 6., 7., 8. (samo biotop), 9., 10., 11., 12., 13., 14. in 15. točka prvega odstavka,
 - VI: 1. (samo komunalni vodi, nujni za urejanje območja, in komunalni vodi, ki prečkajo območje), 3., 6., 7., 8. (samo biotop), 9., 10., 11., 12., 13., 14. in 15. točka prvega odstavka.
- (3) V EUP iz drugega odstavka tega člena so dostopne ceste iz 6. točke prvega odstavka tega člena dopustne le do obstoječih objektov.

Vrste dopustnih gradenj in spremembe namembnosti (13. člen OPN MOL ID)

(1) Če ta odlok ali drug predpis ne določa drugače, se v zvezi s posegi v prostor, ki so dopustni na podlagi tega odloka, lahko izvajajo naslednje gradnje:

- gradnja novega objekta, dozidava in nadzidava objekta,
- rekonstrukcija objekta,
- odstranitev objekta,
- vzdrževanje objekta.

(2) Gradnje, določene v prvem odstavku tega člena, razen odstranitve objekta, so dopustne samo na zakonito zgrajenih objektih.

(3) Dozidani ali nadzidani del objekta je treba priključiti na obstoječi komunalni priključek objekta, h kateremu se izvaja dozidava ali nadzidava.

(4) Kadar zgrajeni objekt predstavlja nevarno gradnjo, so ne glede na določbe tega odloka dopustna nujna dela za zaščito objekta, ki naj preprečijo negativne posledice nevarne gradnje na okolico.

(5) Ne glede na določbe 19. člena tega odloka so v EUP z namensko rabo SScv ali SSsv:

a) za tipa objektov V in VS dopustni naslednji posegi:

- rekonstrukcija,
- odstranitev objektov,
- vzdrževanje objektov,
- gradnja garažnih stavb pod terenom v skladu z določili tega odloka,
- izraba podstrešij v večstanovanjskih stavbah v obstoječih gabaritih brez spremembe strešne konstrukcije, razen za izvedbo okenskih odprtín,
- gradnja novih objektov pod pogojem, da je lokacija novega objekta določena z gradbeno črto v karti 3.1 »Prikaz območij enot urejanja prostora, podrobnejše namenske rabe in prostorskih izvedbenih pogojev«,
- na mestu poprej odstranjenih zakonito zgrajenih objektov je dopustna gradnja nadomestnih objektov, ki ne presegajo BTP odstranjenih objektov, pod pogojem, da so zagotovljeni predpisani FBP in FZP ter parkirna mesta v skladu z določbami tega odloka. Splošna določba FI in FZ za EUP se v primeru nadomestne gradnje ne uporablja;
- b) za obstoječe objekte tipov NA, NB in ND dopustne rekonstrukcije, vzdrževalna dela, odstranitev objektov ter gradnja enostavnih in nezahtevnih objektov (majhna stavba, majhna stavba kot dopolnitev obstoječe pozidave, rezervoar, nepretočna greznica, mala komunalna čistilna naprava, bazen, vodnjak in ograja) po določbah za območja namenske rabe SSse.

(6) Če se v EUP z namensko rabo CU (tipi V, VS, NV in C) ali z namensko rabo SSsv (tip NV) nahajajo obstoječi objekti tipov NA, NB in ND, so na teh objektih po določbah za območja namenske rabe SSse dopustne dozidave, nadzidave, rekonstrukcije, vzdrževalna dela, odstranitev objektov ter gradnja enostavnih in nezahtevnih objektov (majhna stavba, majhna stavba kot dopolnitev obstoječe pozidave, rezervoar, nepretočna greznica, mala komunalna čistilna naprava, bazen, vodnjak in ograja). Na mestu poprej odstranjenega objekta je dopustno postaviti nadomestni objekt. Kadar gre za zapolnitev vrzeli med že zgrajenimi tovrstnimi objekti, je dopustna tudi dopolnilna gradnja objektov tipa NA, NB ali ND pod pogoji, določenimi za območja namenske rabe SSse. Vsi posegi, ki jih navaja ta odstavek, so dopustni tudi na obstoječih objektih tipa NV, ki se nahajajo v EUP z namensko rabo CU (tipi V, VS in C) po določbah za območja namenske rabe CU.NV ali v EUP z namensko rabo SSsv (tipi V, VS in C) po določbah za območja namenske rabe SSsv.NV.

(7) Če ta odlok ne določa drugače:

a) je pri nizih stavb tipa NB treba upoštevati naslednje določbe:

- namembnost in sprememba namembnosti stavb sta dopustni v skladu z določbami, ki veljajo za območja namenske rabe SSce,
- v obstoječih nizih stavb tipa NB so nadzidave in frčade dopustne v primerih, ko so bile na podlagi gradbenega dovoljenja nadzidave in frčade posameznih stavb v nizu že izvedene; nadzidave in frčade morajo biti oblikovno in gabaritno usklajene z izvedenimi posegi,
- dopustna je izraba podstrešij brez spremembe strešne konstrukcije, razen za izvedbo okenskih odprtín z vgradnjo strešnih oken,
- dozidava ni dopustna, razen k zadnji stavbi v nizu, če je po višini in globini skladna z obstoječo stavbo, h kateri se doziduje,
- dopustna je gradnja pritličnega vetrolova ali nadstreška nad vhodom do površine 4,00 m²,
- obstoječi objekt se lahko rekonstruira pod pogoji druge alineje te točke,
- obstoječi objekt se lahko odstrani in na mestu poprej odstranjenega objekta zgradi nov objekt v skladu z določbami te točke, če s tem ni ogrožena statična stabilnost sosednjih stavb;

b) je pri stavbah tipa NA (dvojček) treba upoštevati naslednje določbe:

- dopustni sta nadzidava in dozidava obeh enot dvojčka v enakih gabaritih,
- v primerih, ko so bile na podlagi gradbenega dovoljenja na eni od enot dvojčka že izvedeni naslednji posegi (nadzidava, dozidava in frčade), morajo biti posegi na drugi enoti dvojčka oblikovno in gabaritno usklajeni z izvedenimi posegi.

(8) Če se v EUP s tipom objektov NB nahajajo obstoječi objekti tipa NA, so na teh objektih dopustne rekonstrukcije, dozidava in nadzidava objekta, vzdrževalna dela, odstranitev objektov in gradnja enostavnih in nezahtevnih objektov po določbah, ki veljajo za območja namenske rabe SSce; na mestu poprej odstranjenega objekta je dopustno postaviti nov objekt tipa NA ali NB.

(9) Če se v EUP s tipom objektov NA, NB ali ND nahajajo obstoječi objekti tipov V in NV, so na teh objektih dopustne rekonstrukcije, vzdrževalna dela in odstranitev objektov; na mestu poprej odstranjenega objekta je dopustno postaviti nov objekt tipa NA, NB, ND, V ali NV, ki po velikosti (BTP in višina) ne presega odstranjenega objekta.

(10) Če ni s tem odlokom določeno drugače, so v EUP s tipom stavb VS dopustne rekonstrukcije, nadzidave in dozidave pod pogojem, da se višina venca rekonstruirane, nadzidane ali dozidane stavbe lahko poveča le do višine venca sosednje višje stavbe, višina slemena rekonstruirane, nadzidane ali dozidane stavbe pa le do višine slemena sosednje višje stavbe, če taka stavba ne predstavlja obstoječega višinskega poudarka v uličnem nizu.

(11) Če ni s tem odlokom določeno drugače, je sprememba namembnosti zakonito zgrajenih objektov dopustna, kadar je nova namembnost v skladu s pretežno namembnostjo območja iz 9. in 11. člena tega odloka.

(12) Če ni s tem odlokom določeno drugače, so na zakonito zgrajenih objektih, ki po namembnosti niso skladni s predpisano namensko rabo v EUP, dopustni samo rekonstrukcija in izraba izkoriščenega podstrešja (Po) ter vzdrževanje in odstranitev objektov. Za objekte v EUP z namensko rabo PC ali PŽ in za objekte, ki so delno ali v celoti znotraj regulacijskih linij cest, so navedeni posegi dopustni v soglasju z izvajalcem pristojne gospodarske javne

službe s področja prometa. Na delih objektov, ki segajo v EUP z namensko rabo PC ali PŽ ali ki so znotraj regulacijskih linij, dozidave in nadzidave niso dopustne.

(13) Kadar gradbena črta poteka preko obstoječega objekta, sta na tem objektu dopustni sprememba namembnosti in rekonstrukcija. Rekonstrukcija je v delu, ki presega gradbeno črto, dopustna brez povečanja BTP. Nadomestna gradnja, dozidava in nadzidava morajo upoštevati gradbeno črto. Kadar se celoten objekt nahaja zunaj gradbene črte, sta na njem dopustni samo vzdrževanje objekta in sprememba namembnosti v skladu z določili za EUP.

(14) Če ni s tem odlokom določeno drugače, je v stavbah, ki se nahajajo v območju evidentirane in razglašene kulturne dediščine, poleg dejavnosti, ki so dopustne v EUP, v kateri se nahaja stavba, dopustno urediti tudi dejavnosti 12620 Muzeji in knjižnice. Posegi so dopustni le s soglasjem organa, pristojnega za ohranjanje kulturne dediščine.

(15) Kadar je za spremembo namembnosti objekta potrebna rekonstrukcija objekta, je glede na novo namembnost treba v postopku za pridobitev gradbenega dovoljenja preveriti tudi tehnične lastnosti objekta, ki vplivajo na njegovo požarno in potresno varnost.

(16) Gradnja objektov v širšem mestnem središču:

a) Če za EUP v širšem mestnem središču, razen za EUP s tipi objektov NV, NA in NB, s PPIP ni določeno drugače, so dopustni:

- rekonstrukcija objekta,
- odstranitev objekta,
- na mestu poprej odstranjenega objekta postavitve novega objekta,
- dozidava in nadzidava objekta,
- vzdrževalna dela.

b) Posegi iz točke a) tega odstavka so dopustni pod pogojem, da se višina venca novega, rekonstruiranega ali nadzidanega objekta v uličnem nizu poveča le do višine venca sosednje višje stavbe, če taka stavba ne predstavlja obstoječega višinskega poudarka v uličnem nizu.

(17) Vse novo zgrajene ali rekonstruirane stavbe morajo biti zgrajene energetske varčno v skladu s predpisi, ki določajo učinkovito rabo energije v stavbah.

Vzdrževanje objektov (14. člen OPN MOL ID)

(1) Pri vzdrževanju objekta je treba upoštevati:

- namestitve sončnega zbiralnika ali sončnih celic (fotovoltaika) je dopustna na strehah (v ravnini poševne strehe) in na fasadah objektov. Pri ravni strehi je dopustno postaviti naprave v naklonu za strešnim vencem tako, da so naprave čim manj vidne. V EUP z namensko rabo IP ali IG ni omejitev za način postavitve fotonapetostnih elementov,
- klimatske naprave morajo biti na objektih tipov NV, V, VS in C izvedene brez zunanje enote ali tako, da zunanja enota na ulični fasadi objekta ni vidna. Namestitve klimatskih naprav je dopustna v objektu ali pa na balkonih stavb, na podstrešju, na ravni strehi in na dvoriščni fasadi, pri novogradnjah tudi kot sestavni del oblikovane fasade. Klimatska naprava ne sme imeti motečih vplivov (hrup, vroči zrak, odtok vode) na okoliška stanovanja in prostore, v katerih se zadržujejo ljudje,
- požarna varnost objektov se ne sme zmanjšati.

(2) Pri vzdrževanju objektov tipov NV, V, VS in C je treba upoštevati tudi:

- zamenjava oken in vrat je dopustna v enaki velikosti, obliki in barvi, kot je bilo določeno v gradbenem dovoljenju za stavbo ali v enotni barvi za celoten objekt,
- zasteklitve balkonov ter postavitve senčil, nadstreškov v atrijih in klimatskih naprav so dopustne na podlagi enotne projektne rešitve za celoten objekt,
- obnova fasad je dopustna v originalni barvi.

(3) Utrjena dvorišča, ki predstavljajo nove prispevne površine padavinske vode (vodoneprepustne ureditve), so dopustna pod pogoji upravljavca javne kanalizacije do velikosti 300,00 m². V EUP z namenskimi rabami ZPp, ZPps, ZDd, ZDo, ZK, ZV, T, K1, K2, Go, VC in VI utrjena dvorišča niso dopustna. Površina utrjenih dvorišč se ne šteje za zeleno površino na raščenem terenu.

(4) Na objektih, ki so varovani s predpisi s področja varstva kulturne dediščine, so dopustna tista vzdrževalna dela, ki so v skladu z varstvenim režimom, ki velja za objekt; za ta dela je treba pridobiti soglasje organa, pristojnega za varstvo kulturne dediščine.

(5) Če ni s tem odlokom določeno drugače, so posegi, navedeni v prvi in drugi alineji prvega odstavka tega člena, dopustni tudi pri novogradnjah.

Tipi objektov (15. člen OPN MOL ID)

(1) Ta odlok določa naslednje tipe objektov (preglednica 5):

Oznaka tipa objekta	Tip objekta	Opis tipa objekta
NA	Nizka prostostoječa stavba	Nizka stavba, ki se z nobeno stranico ne stika s sosednjimi stavbami: eno- in dvostanovanjska stavba, dvojček in prostostoječe nestanovanjske stavbe

NB	Nizka stavba v nizu	Nizke stavbe v nizu, ki se med seboj stikajo vsaj z eno stranico ali z njenim delom: vrstna hiša, atrijska hiša, verižna hiša
ND	Nizka prostostoječa podolgovata stavba z dvokapno streho	Nizka stavba podolgovatega tlorisa (razmerje najmanj 1:1,4) z dvokapno streho z naklonom od 35° do 45° in slemenom, vzporednim z daljšo stranico objekta: eno- in dvostanovanjska stavba in nestanovanjske stavbe
NV	Visoka prostostoječa stavba v zelenju	Visoka stavba v zelenju, ki se z nobeno stranico ne stika s sosednjimi stavbami: vila, vila blok
VS	Stavbni blok	Niz objektov v kareju z nepozidanim prostorom v sredini
V	Visoka prostostoječa stavba	– Stolpi: stolpnica, stolpič – Bloki: osnovni, ozki, globoki, atrijski, nizki, kratki, visoki, terasni, verižni, zloženska, skladanka, sestavljanke, vila blok – Ploščica, hiša v terasah v skladu s 97. členom tega odloka
F	Objekt velikega merila in tehnološka stavba	Pritlični ali večnadstropni objekt velikih razponov, kot so proizvodne in športne hale, nakupovalna središča, sejmišča in zabavišni parki (dvorane, hale), infrastrukturni objekti in podobno s spremljajočimi dejavnostmi, ki služijo za funkcioniranje osnovne dejavnosti
C	Svojevstvena stavba	Stavba s svojevrstno oblikovno in zazidalno zasnovo (kot na primer) cerkev, stavbe za izobraževanje, znanstvenoraziskovalno delo in zdravstvo, poslovne stavbe in druge stavbe, ki jih zaradi svojstvenega oblikovanja ni mogoče umestiti med druge tipe stavb)

(2) Tip objekta je določen za EUP in prikazan na karti 3.1 »Prikaz območij enot urejanja prostora, podrobnejše namenske rabe in prostorskih izvedbenih pogojev«. Kadar tip objekta na karti 3.1 ni določen, se tipologija objektov prilagaja funkciji stavbe in drugim pogojem, ki veljajo za EUP.

(3) Ne glede na tip objekta, ki je določen v skladu z drugim odstavkom tega člena, je za nestanovanjske in za večstanovanjske stavbe dopusten tudi tip objekta C, za objekte velikega merila in tehnološke objekte pa tudi tip objekta F.

(4) V EUP, kjer je določen tip objektov NA, je dopustna tudi gradnja objektov tipa NB.

Oblikovanje objektov in barve fasad (16. člen OPN MOL ID)

(1) Če s tem odlokom ni določeno drugače, je oblikovanje objektov določeno s tipom objekta, velikostjo in zmogljivostjo objekta, namembnostjo objekta in z regulacijskimi elementi, prikazanimi na karti 3.1 »Prikaz območij enot urejanja prostora, podrobnejše namenske rabe in prostorskih izvedbenih pogojev«.

(2) Morebitni dodatni pogoji za oblikovanje objektov so določeni v Prilogi 1 ali v Prilogi 2 tega odloka.

(3) Pri dozidavi in nadzidavi obstoječih objektov je treba zagotoviti, da je dozidani oziroma nadzidani objekt oblikovno usklajen z objektom, ob katerem ali na katerem se gradi.

(4) Na objektih, ki mejijo na javne površine (trgi ali pločniki), je na podlagi soglasja organa Mestne uprave MOL, pristojnega za gospodarske javne službe, dopustno graditi napušče, nadstreške in konzolno oblikovane stavbne dele (balkoni, lože) tako, da segajo tudi nad javno površino s konzolnim previsom. Konzolni previsi stavbnih delov so lahko široki do 2,50 m, dvignjeni najmanj 5,00 m nad koto pritličja in ne smejo presegati 50 % površine fasade. Previsi objektov nad javnimi površinami morajo biti izvedeni tako, da je zagotovljena varnost uporabnikov javnih površin (dež, sneg, ledene sveče) in da ne ovirajo vožnje vozil in delovanja gasilskih vozil v skladu s predpisi, ki določajo površine za gasilce ob zgradbah.

(5) Frčade ne smejo biti višje od višine slemenca strehe. Frčade na strehi stavbe, pri dvojčkih in pri hišah v nizu morajo biti oblikovno usklajene. Višina posamezne frčade ne sme presegati 1/2 višine strehe. Višina frčade je projekcija celotne višine frčade (od najnižje točke odprtine v strehi, potrebne za izvedbo frčade, do najvišje točke strehe frčade) na vertikalno ravnino. Skupna dolžina frčad ne sme presegati 1/3 dolžine strešine. Na območjih, varovanih s predpisi s področja kulturne dediščine, lahko organ, pristojen za varstvo kulturne dediščine, določi tudi drugačne pogoje.

(6) Osvetlitev prostorov izkoriščenega podstrešja je dopustna tudi z različnimi oblikami strešnih oken oziroma frčad.

(7) Okna izkoriščenega podstrešja (Po) atrijske hiše ne smejo biti usmerjena v atrije sosednjih stavb.

- (8) Barva fasad objektov se določi v OPPN oziroma v projektu za pridobitev gradbenega dovoljenja.
- (9) Vsi novo zgrajeni ali rekonstruirani objekti v javni rabi in stanovanjske stavbe z več kot desetimi stanovanji morajo funkcionalno oviranim osebam zagotavljati dostop, vstop in uporabo brez grajenih in komunikacijskih ovir v skladu s predpisi za projektiranje objektov brez grajenih ovir.
- (10) V EUP z namensko rabo ZPp ali ZV je treba pri oblikovanju objektov upoštevati: a) ZPp – parki: novogradnje morajo biti oblikovane kot paviljonska gradnja (pritlična, pretežno transparentna stavba z večjimi steklenimi površinami); b) ZV – površine za vrtičkarstvo: leseni zaboji in lesene lope za shranjevanje orodja ter ograje morajo biti enotno oblikovane.
- (11) Majhne stavbe in majhne stavbe kot dopolnitev obstoječe pozidave morajo biti oblikovno usklajene s stavbo, h kateri se gradijo. V historičnem območju mestnega središča in v EUP z namensko rabo SK je pri oblikovanju urbane opreme treba upoštevati oblikovne značilnosti teh območij (arhitektura, slog).
- (12) Električne, plinske in druge omarice se lahko izjemoma namestijo na fasade ob glavnih vseh v stavbo, ki mejijo na javno površino, kadar druga tehnična in ekonomska sprejemljiva rešitev ne omogoča priključitve objekta.

Ureditev okolice objektov s pritličjem v javni rabi (17. člen OPN MOL ID)

- (1) Prostor med nestanovanjsko stavbo, namenjeno javni rabi, ali večstanovanjsko stavbo s pritličjem v javni rabi ter EUP z namenskima rabama PC in POd ali regulacijsko linijo javne površine je treba urediti tako, da s predprostori sosednjih stavb tvori usklajeno celoto.
- (2) Za projekt zunanje ureditve predprostora stavbe iz prvega odstavka tega člena je treba v postopku za pridobitev gradbenega dovoljenja pridobiti soglasje organa Mestne uprave MOL, pristojnega za gospodarske javne službe.

Oblikovanje višinskih razlik stavbnega zemljišča (18. člen OPN MOL ID)

- (1) Zunanja ureditev objekta na nagnjenem terenu mora biti zasnovana tako, da se prilagaja terenu. Izvedbe platojev z nasipi in useki niso dopustne, razen če so nujne za funkcioniranje stavbe (na primer dovoz, dostop, parkiranje).
- (2) Višinske razlike na stavbnem zemljišču je treba premostiti s travnatimi brežinami. Višinske razlike se lahko premostijo tudi s podpornimi zidovi ali škarpami do višine 1,50 m. Podporni zid ali škarpa sta lahko tudi višja od 1,50 m, kadar obstaja nevarnost rušenja terena: v tem primeru morata biti podporni zid ali škarpa izvedena v kaskadah, na podlagi geotehnične preveritve izjemoma tudi brez kaskad, v tem primeru je treba zid vizualno zakriti z visoko vegetacijo.
- (3) Vsaj 50 % površine podpornega zidu ali škarpe mora biti ozelenjenih.
- (4) Kadar se tip objekta NA, NB, ND ali NV gradi na nagnjenem terenu, izkop hribine, potreben za umestitev objekta na parcelo, namenjeno gradnji, ne sme presegati višine venca novogradnje.

Določanje velikosti objektov (19. člen OPN MOL ID)

- (1) Merila za določanje velikosti objektov so:
- faktor izrabe (FI),
 - faktor zazidanosti (FZ),
 - faktor odprtih bivalnih površin (FBP),
 - faktor zelenih površin (FZP) ter
 - višina objektov (V), opredeljena v metrih ali s številom etaž.
- (2) Velikost objektov določajo tudi ukrepi za zagotavljanje požarnovarnostnih odmikov, ki omogočajo dostop gasilskih vozil v skladu s predpisi o površinah za gasilce ob zgradbah, oziroma ukrepi za omejevanje širjenja požara na sosednje objekte.
- (3) Kadar sta zazidanost (FZ) ali izraba parcele (FI), namenjene gradnji, na kateri stoji obstoječi objekt, večji od zazidanosti ali izrabe parcele, namenjene gradnji, ali kadar sta faktor odprtih bivalnih površin (FBP) ali faktor zelenih površin (FZP) manjša, kot sta določena s tem odlokom:
- so na obstoječih objektih dopustni le rekonstrukcije brez povečanja prostornine objektov (omejitev povečanja prostornine ne velja v primeru urejanja dostopov za gibalno ovirane osebe), vzdrževanje objektov in odstranitev objektov ter spremembe namembnosti objektov, za katere ni treba zagotoviti novih parkirnih mest,
 - je na mestu poprej odstranjenih objektov dopustna gradnja nadomestnih objektov, ki ne presegajo BTP odstranjenih objektov.
- (4) Kadar je s tem odlokom določena višina objekta, se FI ne upošteva, razen če je v Prilogi 1 oziroma v Prilogi 2 tega odloka določeno drugače.
- (5) Ne glede na določila tretjega odstavka tega člena so v vrzeli stavbnega bloka (tip VS) dopustne tudi nadzidave in dozidave pod pogojem, da stavbišče vzidanega objekta ne sega prek ulične gradbene črte, ki jo tvori stavbni blok v uličnem nizu, in prek notranje (dvoriščne) gradbene črte obstoječega objekta stavbnega bloka, in pod pogojem, da se višina venca nadzidanega objekta v uličnem nizu poveča le do višine venca sosednje višje stavbe, če taka stavba ne predstavlja obstoječega višinskega poudarka v uličnem nizu.

Stopnja izkoriščenosti parcele, namenjene gradnji (20. člen OPN MOL ID)

- (1) Stopnja izkoriščenosti parcele, namenjene gradnji, je opredeljena z enim ali z več faktorji:
- faktor izrabe (FI),

- faktor zazidanosti (FZ),
- faktor odprtih bivalnih površin (FBP) ali
- faktor zelenih površin (FZP).

(2) Stopnja izkoriščenosti parcele, namenjene gradnji, po območjih namenske rabe znaša (preglednica 6):

Preglednica 6: Stopnja izkoriščenosti parcele, namenjene gradnji, po območjih namenske rabe					
7. CU – Osrednja območja centralnih dejavnosti					
Tip objekta	Vrsta tipa objekta	FZ (največ)	FBP (najmanj)	FZP (najmanj)	FI (največ)
V, C	Stanovanjske stavbe	/	30 %	Ø	1,6
VS	Stanovanjske stavbe	/	40 %	30 %	Ø
NV	Stanovanjske stavbe	40 %	30 %	Ø	1,6
V, VS, C	Nestanovanjske stavbe	/	Ø	20 %	1,6

Znaki in pojmi v preglednicah imajo naslednji pomen

ZNAK

RAZLAGA POMENA

/

faktor je za namensko rabo EUP posredno že določen z drugimi faktorji izkoriščenosti: FZ, FBP, FZP, FI ali višino oziroma urbanističnimi pogoji.

Ø

faktor za namensko rabo EUP ni relevanten

POJEM

RAZLAGA POMENA

odlok OPN MOL ID

Odlok o občinskem prostorskem načrtu Mestne občine Ljubljana - izvedbeni del

Višina objektov (21. člen OPN MOL ID)

(1) Glede na tip objekta največja etažnost in višina objekta znašata (preglednica 7):

Preglednica 7: Etažnost in višina objektov		
Tip objekta	Največja etažnost do	Največja višina do
NA	P+1+Po ali 1T	11,00 m
NB	Atrijaska hiša: P+Po ali 1T	7,00 m
	Vrstna hiša, verižna hiša: P+1+Po ali 1T	11,00 m
ND	P+1+Po	11,00 m
NV	P+2+Po ali M ali T	14,00 m
VS	P+2 in več +M ali T	Višina je posredno določena s faktorji izkoriščenosti: FZ, FBP, FZP in FI oziroma jo določi PPIP ali OPPN.
V	Bloki in stolpi: P+2 in več +M ali T	Višina je posredno določena s faktorji izkoriščenosti: FZ, FBP, FZP in FI oziroma jo določi PPIP ali OPPN.
	Ploščica: P+2	Višino določi OPPN
	Hiša v terasah	Višino določi OPPN
F	Se prilagaja namembnosti objekta v skladu z 22. členom tega odloka	
C	Se prilagaja namembnosti objekta v skladu z 22. členom tega odloka	

(2) Kadar sta določeni višina in etažnost objekta, se višina objekta prilagaja dopustni etažnosti objekta.

(3) Če so obstoječe stavbe tipov NA, NB, ND in NV višje od višin, določenih s tem odlokom, so dopustne nadomestna gradnja, rekonstrukcija in sprememba namembnosti do višine obstoječe stavbe.

(4) Če s tem odlokom ni določeno drugače, je treba objekte tipa C ali F, ki se gradijo v EUP z drugačnim tipom objektov, po višini prilagoditi tipu objektov, določenemu za EUP, v kateri se gradijo.

Višine nestanovanjskih objektov glede na namensko rabo (22. člen OPN MOL ID)

Navedeni so podatki, ki se nanašajo na predmetni EUP

Če ni s PPIP določeno drugače, veljajo za posamezne vrste območij namenske rabe, navedene v spodnji preglednici, naslednje omejitve glede višine oziroma velikosti objektov (preglednica 8):

Preglednica 8: Višina nestanovanjskih objektov v EUP glede na namensko rabo	
Namenska raba	Višina objektov

Regulacijske črte (23. člen OPN MOL ID)

Opomba: zemljišča parc. št. 712/3-del, 708/3-del in 714/5, k.o. Slape se nahajajo znotraj regulacijske linije (RL) ceste.

(1) Regulacijske črte določajo urbanistične razmejitve ali razmejitve površin javnega in zasebnega interesa. Delijo se na naslednje kategorije:

a) **regulacijska linija (RL) je črta, ki obstoječe in predvidene javne površine ločuje od površin v zasebni lasti,**

b) regulacijska linija industrijskega tira (RLit) je črta, ki ločuje površine industrijskega tira od drugih površin,

c) regulacijska linija vodotokov in vodne infrastrukture (RV) je črta, ki ločuje območje vodotoka in vodne infrastrukture pod mostovi, nadvozi in podobno od drugih površin,

č) regulacijska linija trgov (RT) je črta, ki označuje površine, namenjene ureditvi trgov, ploščadi in peš površin,

d) gradbene črte, ki se delijo na podkategorije:

- gradbena linija (GL) je črta, na katero morajo biti z enim robom fasade postavljeni objekti, ki se gradijo na zemljiščih ob tej črti. Odstopanja od gradbene linije so dopustna za največ 1,20 m v notranjost parcele, namenjene gradnji, vendar največ v 1/3 dolžine fasade objekta. Gradbeno linijo lahko presegajo balkoni, napušči in nadstreški nad vhodi, komunalni priključki, parkirišča in ograja k objektu, urbana oprema ter spominska obeležja,

- gradbena meja (GM) je črta, ki je načrtovani objekti pod zemljo, na terenu in v nadstropjih ne smejo presegati, lahko pa se je dotikajo ali pa so od nje odmaknjeni v notranjost parcele, namenjene gradnji. Gradbeno mejo lahko presegajo komunalni priključki, parkirišča in ograja k objektu, urbana oprema ter spominska obeležja,

- gradbena meja v nadstropjih (GMn) je črta, ki je načrtovani objekti ne smejo presegati v nadstropjih nad pritličjem, lahko pa se je dotikajo ali pa so od nje odmaknjeni v notranjost parcele, namenjene gradnji; kadar je določena GMn, v nadstropjih nad pritličjem GM ne velja,

- gradbena meja pod zemljo (GMz) je črta, ki je načrtovani objekti ne smejo presegati v etažah pod pritličjem, lahko pa se je dotikajo ali pa so od nje odmaknjeni v notranjost parcele, namenjene gradnji; kadar je določena GMz, v etažah pod pritličjem GM ne velja.

(2) Regulacijske črte iz prvega odstavka tega člena so prikazane na karti 3.1 »Prikaz območij enot urejanja prostora, podrobnejše namenske rabe in prostorskih izvedbenih pogojev«.

(3) V območju regulacijskih linij, ki imajo določene osi in kategorije cest na karti 4.7 »Cestno omrežje in območja parkirnih režimov«, je dopustna tudi gradnja cestne infrastrukture.

(4) Kadar regulacijska linija ceste ni skladna s stanjem v naravi ali z mejo parcel v naravi je odstop od regulacijske linije ceste dopusten zaradi določitve cestnega sveta v postopku za določitev in označitev meje ceste v skladu s predpisi o cestah.

(5) V OPPN, gradbenem dovoljenju za cesto ali v projektu za izvedbo rekonstrukcije ceste lahko ob soglasju organa Mestne uprave MOL, pristojnega za promet, projektna rešitev trase ceste odstopa od regulacijske linije ceste.

Odmiki stavb od sosednjih zemljišč (24. člen OPN MOL ID)

(1) Če ni z gradbeno črto določeno drugače, mora biti odmik stavb tipov NA, NB (niz), ND in NV (nad terenom) od meje sosednjih parcel najmanj 4,00 m. Ta določba velja tudi za stavbe tipov C in F, če se gradijo v EUP s tipi stavb NA, NB, ND in NV.

(2) Gradnja stavb na parcelno mejo je dopustna:

1. brez pisnega soglasja lastnikov sosednjih parcel, če gre za gradnjo:

- na skupni parcelni meji (dvojček),

- na skupnih parcelnih mejah v strnjem nizu (NB, VS),

- če je taka gradnja določena z regulacijskimi črtami,

2. s pisnim soglasjem lastnikov sosednjih parcel, kadar je način gradnje na parcelni meji značilen za EUP, kar je treba utemeljiti v postopku za pridobitev gradbenega dovoljenja.

(3) Če ni z gradbeno črto oziroma z drugimi določili tega odloka določeno drugače, mora biti odmik stavb tipov V in stavbnega bloka VS (nad terenom) od meje sosednjih parcel najmanj 5,00 m. Ta določba velja tudi za stavbe tipov C in F, če se gradijo v EUP s tipoma stavb V in VS.

(4) Če ni z gradbeno črto določeno drugače, mora biti odmik stavb tipov C in F (nad terenom) od meje sosednjih parcel najmanj 4,00 m, če so te stavbe visoke do 14,00 m, oziroma 5,00 m, če so višje od 14,00 m.

(5) Če tip stavbe v EUP ni določen, se upoštevajo odmiki glede na dejanski tip stavbe v skladu z določbami tega

člena.

(6) Odmik stavb (nad terenom) iz prvega, tretjega, četrtega, petega in osemnajstega odstavka tega člena od meje sosednjih parcel je lahko tudi manjši, če s tem pisno soglašajo lastniki sosednjih parcel, vendar ne manj kot:

- 1,50 m od parcelne meje za stavbe iz prvega odstavka tega člena in stavbe iz četrtega odstavka tega člena, ki so nižje od 14,00 m, ter
- 3,00 m od parcelne meje za stavbe iz tretjega odstavka tega člena in stavbe iz četrtega odstavka tega člena, ki so višje od 14,00 m.

(7) Manjši odmik stavbe od parcelne meje, kot je določen v prvem, tretjem, četrtem, devetem, enajstem, osemnajstem in devetnajstem odstavku tega člena, je brez soglasja lastnikov sosednjih parcel dopusten takrat, kadar se na mestu poprej odstranjene zakonito zgrajene stavbe postavi nadomestna stavba oziroma se obstoječa zakonito zgrajena stavba rekonstruira ali se ji spreminja namembnost. Za nadomestno gradnjo velja izjema le, kadar velikost parcele, namenjene gradnji, ali drugi predpisi ne omogočajo odmkov, ki jih določa ta odlok.

(8) Nadzidava zakonito zgrajenih stavb tipov NA, ND, NV, V, C in F, ki so od meje parcele, namenjene gradnji, oddaljene manj, kot določa ta odlok, je dopustna s pisnim soglasjem lastnikov sosednjih parcel, od katerih je nadzidava odmaknjena manj, kot določa ta odlok, in pod pogojem, da so izpolnjena ostala določila tega odloka. Nadzidave stavb tipov NB in VS so dopustne v skladu z določili tega odloka brez odmkov od zunanjega zidu, s katerim se stikajo s sosednjima objektoma.

(9) Kadar stavba iz prvega, tretjega ali četrtega odstavka tega člena meji na EUP z namensko rabo K1, K2 ali Go, je treba zagotoviti enak odmik, kot je določen v prvem, tretjem ali šestem odstavku tega člena ali v 74. členu tega odloka, če s tem pisno soglašajo lastniki parcel v EUP, na katero meji poseg.

(10) Če ni z gradbeno črto ali z ulično gradbeno črto obstoječih stavb določen manjši odmik, morajo biti zahtevni in manj zahtevni objekti od regulacijske linije javne ceste in drugih javnih površin, ki so prikazane na karti 3.2 »Prikaz območij enot urejanja prostora in prostorskih izvedbenih pogojev – regulacijski elementi, javne površine in oglaševanje«, odmaknjeni (nad terenom in pod njim) najmanj 5,00 m oziroma 3,00 m od javne poti ali ceste nižje kategorije. Če so odmiki manjši, morata s tem soglašati organ Mestne uprave MOL, pristojen za promet, za državne ceste pa upravljavec državne ceste.

(11) Odmik podzemnih etaž od meje sosednjih parcel mora biti najmanj 3,00 m; odmik je lahko tudi manjši, če s tem pisno soglašajo lastniki sosednjih parcel. Kadar se gradi podzemna etaža pod več parcelami, namenjenimi gradnji, odmkov med njimi ni treba upoštevati, upoštevati pa je treba odmike od sosednjih parcel.

(12) Kadar je z GL ali GM določen večji odmik od predpisanega, je ne glede na to gradnja podzemnih etaž dopustna po določilih enajstega odstavka tega člena.

(13) Temelje objektov, ki mejijo na javne površine, kot so ceste, trgi, pločniki, je na podlagi soglasja organa Mestne uprave MOL, pristojnega za promet, dopustno graditi prek regulacijske linije javne površine.

(14) Nezahtevni in enostavni objekti morajo biti od meje sosednjih parcel, na katere mejijo, odmaknjeni najmanj 1,00 m, s pisnim soglasjem lastnikov parcel, na katere mejijo, pa jih je dopustno postaviti tudi bližje ali na parcelno mejo.

(15) Parkirišča z več kot 5 PM morajo biti oddaljena od meje parcel sosednjih stanovanjskih objektov najmanj 4,00 m oziroma manj, če s tem pisno soglašajo lastniki teh parcel.

(16) Če ni z gradbeno črto ali z ulično gradbeno črto obstoječih stavb določen manjši odmik, morajo biti nezahtevni in enostavni objekti odmaknjeni od regulacijske linije javne ceste in drugih javnih površin najmanj 1,50 m. Če so odmiki manjši od 1,50 m, morata s tem soglašati organ Mestne uprave MOL, pristojen za promet, za državne ceste pa izvajalec gospodarske javne službe vzdrževanja državnih cest.

(17) Ograjo, škarpo ali podporni zid je dopustno postaviti največ do meje parcele, na kateri se gradijo, vendar tako, da se z gradnjo ne posega na sosednje zemljišče; če se gradijo na meji, se morajo lastniki zemljišč, na katere ti objekti mejijo, o tem pisno sporazumeti. Za odmike od regulacijske linije javne ceste in drugih javnih površin veljajo določbe šestnajstega odstavka tega člena.

(18) V EUP z namensko rabo BD, IP, IG ali IK morajo biti nove stavbe odmaknjene od meje javnih površin najmanj 5,00 m, če ni z regulacijsko črto ali z ulično gradbeno črto obstoječih stavb določen manjši odmik. Odmik stavb od meje sosednjih parcel, namenjenih gradnji, mora biti ne glede na morebitno soglasje lastnikov sosednjih parcel za manjši odmik od predpisanega skladen s predpisi, ki urejajo varstvo pred požarom.

(19) Odmik zahtevnih in manj zahtevnih stavb od zunanje meje EUP z namenskima rabama ZK in ZPps znaša najmanj 10,00 m, razen če ni z gradbeno linijo ali gradbeno mejo določen manjši odmik.

(20) Če ni z gradbeno črto določeno drugače, mora biti odmik objektov za oskrbo s pitno vodo, odvajanje in čiščenje odpadne vode, distribucijo zemeljskega plina, oskrbo s toploto, oskrbo z električno energijo in oskrbo z elektronskimi komunikacijami, katerih višina ne presega 4,00 m, najmanj 1,00 m od meje sosednjih parcel. Če so navedeni objekti višji od 4,00 m, mora biti njihov odmik najmanj 4,00 m od meje sosednjih parcel oziroma najmanj 1,00 m, če s tem pisno soglašajo lastniki sosednjih parcel. Podzemne dele teh objektov je dopustno postaviti tudi bližje ali na parcelno mejo brez soglasja lastnikov sosednjih parcel.

(21) Če ta odlok ne določa drugače, so odmiki med fasadami stavb in delov stavb tipov V, VS in C, ki so višje od 14,00 m:

1. pri stavbah z višino do 40,00 m:

- na katere niso orientirani prostori, namenjeni prebivanju (vključno s slepimi fasadami), najmanj enaki ali večji od polovice višine višje stavbe, merjene do njenega venca oziroma (če je naklon njene strehe večji od 45°) do njenega

slemena,

- na katere so orientirani prostori, namenjeni prebivanju, najmanj enaki ali večji od višine višje stavbe, merjene do njenega venca oziroma (če je naklon njene strehe večji od 45°) do njenega slemena,

2. pri stavbah, višjih od 40,00 m:

- na katere niso orientirani prostori, namenjeni prebivanju (vključno s slepimi fasadami), najmanj 20,00 m,

- na katere so orientirani prostori, namenjeni prebivanju, najmanj 45,00 m,

3. določbe 1. in 2. točke tega odstavka veljajo tudi za nadzidave stavb tipov V, VS in C,

4. določbe 1. in 2. točke tega odstavka ne veljajo za odmike med vogali stavb,

5. določbe tega odstavka ne veljajo za ožje mestno središče.

(22) Pri slepih fasadah in fasadah z odprtinami za osvetlitev komunikacij stavbe je z OPPN dopustno določiti tudi manjše odmike med fasadami stavb, kot so določeni v tem členu.

(23) Kadar so določene gradbene črte, soglasja lastnikov sosednjih zemljišč glede odnikov od parcelnih mej niso potrebna. Gradbeno linijo lahko presegajo napušči, balkoni in nadstreški nad vhodom v objekt, ki morajo biti od meje sosednjih parcel, na katere mejijo, oddaljeni najmanj 1,00 m, s pisnim soglasjem lastnikov sosednjih parcel, na katere mejijo, pa je ta odmik lahko tudi manjši.

(24) Odmiki ali protipožarne ločitve objektov od parcelnih mej morajo preprečevati možnost širjenja požara na sosednje objekte. Pri določanju odnikov ali protipožarnih ločitev je treba upoštevati predpise o požarni varnosti v stavbah in predpise o požarnovarnostnih odnikih ali požarnih ločitvah za druge objekte. Če odmiki ne zagotavljajo predpisanih požarnovarnostnih zahtev, je treba načrtovati protipožarne ločitve v skladu s predpisi o požarni varnosti v stavbah.

(25) Oddaljenost stavbe od parcelne meje je najkrajša razdalja med mejo sosednjega zemljišča in tej meji najbližjo zunanjo točko najbolj izpostavljenega dela objekta (na primer napušč, konzolna konstrukcija, balkon in podobno).

Velikost in oblika parcele, namenjene gradnji (25. člen OPN MOL ID)

(1) Pri določitvi velikosti in oblike parcele, namenjene gradnji, je treba upoštevati:

- tip objekta in predpisano stopnjo izkoriščenosti parcele (FZ, FBP oziroma FZP, FI, odmike od parcelnih mej, regulacijskih linij in podobno),

- velikost in tlorisno zasnovo objektov,

- namen, velikost in zmožljivost načrtovanih objektov,

- možnost priključitve na infrastrukturne vode, objekte in naprave,

- krajevno značilno obliko parcel,

- naravne razmere,

- omejitve uporabe zemljišča,

- lastniško in obstoječo parcelno strukturo zemljišča.

(2) Pri določitvi velikosti in oblike parcele, namenjene gradnji, je treba zagotoviti:

- spremljajoče dejavnosti osnovnemu objektu (nezahtevni in enostavni objekti, parkirni prostori, manipulativne površine),

- predpisane intervencijske dostope in površine za gasilska in druga reševalna vozila,

- potrebne odmike ali požarne ločitve za omejevanje širjenja požara na sosednje parcele v skladu s predpisi, ki določajo površine za gasilce ob zgradbah.

(3) Površina dostopne poti od javne ceste do parcele, namenjene gradnji, se ne upošteva v izračunu FZ, FI, FBP ali FZP in pri velikosti parcele, namenjene gradnji.

(4) Velikost parcele, namenjene gradnji stavb, glede na njihov tip znaša (preglednica 9):

Preglednica 9: Velikost parcele, namenjene gradnji, glede na tip stavbe	
Tip stavbe	Površina parcele, namenjene gradnji
NA, ND	Eno- in dvostanovanjska stavba: najmanj 400,00 m ² in največ 800,00 m ² Dvojček: najmanj 250,00 m ² in največ 450,00 m ² na vsako stavbo dvojčka
NB	Vrstna, verižna hiša: najmanj 150,00 m ² in največ 350,00 m ² za en objekt v nizu Atrijska hiša: najmanj 150,00 m ² in največ 350,00 m ² za en objekt v nizu
NV	Najmanj 600,00 m ² in največ 1200,00 m ²

(5) Največja površina parcele, namenjene gradnji, ki je določena v preglednici 9, je namenjena izračunu FZ, FBP, FZP in FI za tipe stavb NA, NB, ND in NV in jo zemljiška parcela lahko presega.

(6) Za tipe stavb NA, ND in NV je pri gradnji v vrzelih dopustno odstopanje od velikosti parcele namenjene gradnji, določene s tem odlokom, do največ -10%.

(7) Pri rekonstrukciji, nadomestni gradnji, nadzidavi, dozidavi ali spremembi namembnosti obstoječega objekta je ob upoštevanju ostalih določil tega odloka velikost parcele, namenjene gradnji, lahko tudi manjša od tiste, ki je določena

v preglednici 9.

(8) Če ni s tem odlokom določeno drugače, se posegi v obstoječe stavbe v EUP z namensko rabo K1, K2, Go, ZPp, ZPps, ZDd, Zdo ali VI lahko izvajajo na parceli, namenjeni gradnji, ki je bila določena k obstoječi stavbi z gradbenim dovoljenjem ali drugim predpisanim upravnim dovoljenjem. Če parcela, namenjena gradnji, k obstoječi stavbi ni bila določena, se za potrebe izvajanja določb tega odloka uporabi dopustna najmanjša velikost parcele, namenjene gradnji, ki je glede na tip stavbe določena v četrtem odstavku tega člena.

(9) Vsaka stavba s pripadajočimi enostavnimi in nezahtevnimi objekti mora imeti svojo parcelo, namenjeno gradnji. Kmetijska gospodarstva imajo lahko enotno parcelo, namenjeno gradnji.

(10) Parcela, namenjena gradnji večstanovanjske stavbe, je k stavbi pripadajoče zemljišče, ki je neposredno namenjeno za njeno redno rabo ter vključuje zemljiško parcelo (ali več parcel), na kateri stavba stoji, in zemljišče, ki predstavlja dostopne in dovozne poti, parkirne površine, odprte bivalne površine, otroško igrišče, prostore za smetnjake in podobno. K večjemu številu večstanovanjskih stavb se lahko določi skupno pripadajoče zemljišče. Pripadajoče zemljišče k obstoječim stavbam se določi v skladu z zakonom, za novogradnje pa v projektu za pridobitev gradbenega dovoljenja oziroma v OPPN.

(11) Parcela, namenjena gradnji, na kateri stoji objekt oziroma je bilo zanj pridobljeno gradbeno dovoljenje, je lahko predmet parcelacije samo v primerih, če sprememba meje ali površine parcele ne bo povzročila kršitve s tem odlokom predpisanih prostorskih izvedbenih pogojev, ki veljajo za objekt (velikost parcele, namenjene gradnji, FZ, FBP ali FZP, FI, odmike od parcelnih mej, regulacijskih linij, normativi za parkirne površine in podobno).

(12) Parcelo, namenjeno gradnji, je mogoče s parcelacijo razdeliti na dve ali več novih parcel le v primeru, da vsaka od novo nastalih parcel ustreza minimalnim pogojem glede velikosti parcele, namenjene gradnji, ki veljajo za EUP, v kateri je parcela.

Velikost in urejanje odprtih bivalnih in zelenih površin (32. člen OPN MOL ID)

(1) Faktor odprtih bivalnih površin (FBP), ki je določen v 20. členu tega odloka, se uporablja pri objektih, namenjenih bivanju, in vključuje najmanj 50 % zelenih površin na raščenem terenu in največ 50 % tlakovanih površin, ki ne služijo kot prometne površine ali komunalne funkcionalne površine. Izjemoma se v primerih, ki jih določa ta odlok, FBP lahko zagotavlja tudi na delih stavb. Tlakovanih površin je lahko tudi več, če gre za ureditev trga in večnamenske ploščadi, vendar največ do 70 %, v ožjem mestnem središču pa največ do 90 %.

(2) Faktor zelenih površin (FZP), ki je določen v 20. členu tega odloka, se uporablja pri nestanovanjskih stavbah. Zelene površine so namenjene ureditvam ob objektu na raščenem terenu. Izjemoma se v primerih, ki jih določa ta odlok, FZP lahko zagotavlja tudi na delih stavb. Na območju ožjega mestnega središča je površine raščenega terena dopustno nadomestiti s tlakovanimi površinami, če gre za ureditev trga ali večnamenske ploščadi.

(3) V objektu, v katerem so poleg stanovanj tudi nestanovanjske dejavnosti, se pri izračunu zelenih površin upošteva seštevek deležev FBP stanovanjskih in FZP ostalih površin.

(4) Na vsako stanovanje v večstanovanjski stavbi je treba na parceli, namenjeni gradnji objekta, zagotoviti najmanj 15,00 m² odprtih bivalnih površin, od teh mora biti najmanj 7,50 m² površin namenjenih za otroško igrišče in najmanj 5,00 m² površin za rekreacijo in druženje stanovalcev. Odprte bivalne površine morajo biti namenjene skupni rabi vseh stanovalcev večstanovanjske stavbe. Za več stanovanjskih objektov je dopustno zagotoviti v skladu z določbami tega člena tudi skupna otroška igrišča na samostojnih parcelah, namenjenih gradnji. Igrišča za igro mlajših otrok morajo biti umaknjena od prometnic in urejena v radiju 100,00 m od vhoda v stanovanjsko stavbo.

(5) Najmanjša velikost otroškega igrišča pri večstanovanjskih stavbah (več kot osem stanovanj) je 60,00 m². Če seštevek površin otroškega igrišča glede na število stanovanj znaša več kot 200,00 m², je najmanjša velikost enovitega območja igralnih površin 200,00 m².

(6) V primeru gradnje več kot osem eno- ali dvostanovanjskih stavb je treba na samostojni parceli, namenjeni gradnji, urediti otroško igrišče v skladu z določili četrtega in petega odstavka tega člena.

(7) Če seštevek površin, namenjenih za rekreacijo in druženje stanovalcev, glede na število stanovanj znaša več kot 200,00 m², je najmanjša velikost enovitega območja 200,00 m.

(8) Pri večstanovanjskih stavbah se s tem odlokom predpisane odprte bivalne površine (FBP) in 15,00 m² odprtih bivalnih površin na stanovanje ne seštevajo. Upošteva se tisti od obeh normativov, ki zagotavlja večjo kvadraturu odprtih bivalnih površin.

(9) V stanovanjskih stavbah za druge posebne družbene skupine je treba na parceli, namenjeni gradnji, zagotoviti na vsako posteljo najmanj 5,00 m² odprtih bivalnih površin.

(10) V širšem mestnem središču, ob glavnih mestnih cestah znotraj avtocestnega obroča in ob Celovski cesti do Pečnikove ulice in Ulice Jožeta Jame ter ob Dunajski cesti do Ulice 7. septembra je v pasu 100,00 m, merjeno od roba regulacijske linije glavne mestne ceste, dopustno zagotoviti do 35 % FBP v večstanovanjskih stavbah, v stanovanjskih stavbah za druge posebne družbene skupine ter FZP v nestanovanjskih stavbah tudi na delih stavb, ki so urejeni kot skupne odprte zazelenjene terase, pri čemer terasa ne sme biti manjša od 100,00 m², mora biti urejena kot zelena ureditev, ustrezno zavarovana in namenjena uporabnikom stavbe.

(11) Kadar pri večstanovanjskih stavbah na parceli, namenjeni gradnji, ni prostorskih možnosti za zagotovitev s tem odlokom zahtevanih odprtih bivalnih površin, mora investitor manjkajoče odprte bivalne površine zagotoviti na drugih primernih površinah v njegovi lasti (na območju ožjega mestnega središča tudi v javni lasti), ki so od stavbe oddaljene največ 200,00 m in na katerih je etažnim lastnikom zagotovljena njihova trajna uporaba. Določba tega

odstavka ne velja za površine otroškega igrišča (7,50 m² na stanovanje), ki ga je treba zagotoviti na parceli, namenjeni gradnji.

(12) Normativi iz prvega in tretjega odstavka tega člena se ne uporabljajo, kadar se v širšem mestnem središču ali v EUP z namensko rabo SS_{cv}, SS_{sv} ali CU obstoječa večstanovanjska stavba nadomesti z novo z enakim ali manjšim številom stanovanj ali če se z rekonstrukcijo obstoječih večstanovanjskih stavb ali izrabo podstrešij v večstanovanjskih stavbah zgradi do pet novih stanovanj.

(13) Kadar je faktor bivalnih površin (FBP) ali faktor zelenih površin (FZP) na parcelah, namenjenih gradnji, na kateri stoji obstoječi objekt, manjši od FBP ali FZP, kot sta določena s tem odlokom, se upoštevajo določila tretjega odstavka 19. člena in ostala določila tega odloka.

(14) Predpisano zasaditev površin je treba izvajati z drevesi z obsegom debla več kot 18 cm, merjeno na višini 1,00 m od tal po saditvi, in z višino debla več kot 2,20 m. Izbor rastlin mora upoštevati rastiščne razmere in varnostno-zdravstvene zahteve. Do 30 % dreves, ki jih je treba posaditi na parceli, namenjeni gradnji, je dopustno nadomestiti tudi z visokimi grmovnicami.

(15) Ob izvajanju gradbenih del v vplivnem območju dreves, ki se ohranjajo na parceli, namenjeni gradnji, je treba izdelati načrt zavarovanja obstoječih dreves. Ta določba ne velja za gradnjo v območjih EUP s tipi objektov NA, NB in ND.

(16) Pogoji za gradnjo v vplivnem območju dreves in druge vegetacije:

- v primeru tlakovanja površin ob drevesih je treba zagotavljati ustrezno kakovost in količino tal, dostopnost vode in zračenje tal nad koreninskim sistemom. Odprtina za prehajanje zraka in vode mora biti najmanj 3,00 m²,

- odmik podzemnih komunalnih vodov od debla drevesa mora biti najmanj 2,00 m.

(17) Obstoječe drevoredi je treba ohranjati.

(18) Drevoredi so prikazani na karti 3.2 »Prikaz območij enot urejanja prostora in prostorskih izvedbenih pogojev – regulacijski elementi, javne površine in oglaševanje«.

(19) Če ni z drugim predpisom določeno drugače, je na vseh objektih, ki imajo ravno streho z več kot 600,00 m² neto površine (brez svetlobnikov, strojnic in drugih objektov na strehi), treba urediti zeleno streho. Izjema so strehe, ki so zaradi tehnološkega procesa oblikovane tako, da ureditev zelene strehe ni mogoča.

(20) Število dreves, ki je zahtevano za posamezno območje namenske rabe, se lahko zmanjša pri dejavnostih, ki imajo posebne pogoje zaradi varstva pred požarom.

(21) Obrežne drevnine ni dopustno odstranjevati. Če je odstranitev zaradi tehničnih ali varnostnih zahtev nujna, jo je treba nadomestiti oziroma sanirati.

(22) Odprte bivalne in zelene površine se ob naravnih in drugih nesrečah lahko uporabijo tudi za umik iz objektov kot območje za evakuacijo, nastanitev in kot območje za zbiranje reševalnih ekip.

Zasaditev dreves (34. člen OPN MOL ID)

Na parceli, namenjeni gradnji, je treba na raščnem terenu, razen v ožjem mestnem središču, kjer je dopustna tudi zasaditev na neraščnem terenu, zasaditi naslednje število dreves (preglednica 10):

Preglednica 10: Najmanjše število dreves na parceli, namenjeni gradnji	
Območje	Najmanjše število dreves
CU	Stanovanjske stavbe: vsaj 25 dreves/ha Nestanovanjske stavbe: vsaj 15 dreves/ha

Parkirne cone (37. člen OPN MOL ID)

Za predmetno parcelo/parcele je:

Parkirna cona: 3

(1) Območje MOL je glede na lego objektov v prostoru, h katerim se določajo parkirna mesta, razdeljeno na naslednje parkirne cone:

- parkirna cona 1: cona vključuje območje ožjega mestnega središča in historičnega mestnega središča,
- parkirna cona 2: cona vključuje območje širšega mestnega središča (razen območja parkirne cone 1), na severu in vzhodu območje do Drenikove ulice, Samove ulice, Topniške ulice, Linhartove ceste, Flajšmanove ulice, Šmartinske ceste in Kajuhove ulice ter pasove ob glavnih mestnih cestah v širini 200,00 m od regulacijske linije ceste znotraj avtocestnega obroča, ob Celovski cesti do Pečnikove ulice in Ulice Jožeta Jame ter ob Dunajski cesti do Ulice 7. septembra,

- parkirna cona 3: cona vključuje območja MOL zunaj površin parkirnih con 1 in 2.

(2) Meje parkirnih con so prikazane na karti 4.7 »Cestno omrežje in območja parkirnih režimov«.

(3) Šteje se, da je objekt znotraj določene parkirne cone, če je znotraj cone vsaj 50 % stavbišča objekta.

Parkirni normativi (38. člen OPN MOL ID)

(1) Na parceli, namenjeni gradnji, ali v EUP, kadar je to v tem členu posebej določeno, je treba za vsak objekt oziroma za posamezni del objekta, ki je predmet gradnje, zagotoviti naslednje najmanjše število PM (Preglednica 11 je razvidna iz **Priloge B** te lokacijske informacije).

(2) V BTP objekta se pri izračunu PM ne upoštevajo BTP, namenjeni servisnim prostorom objekta (garaže, kolesarnice in prostori za inštalacije).

(3) V parkirni coni 1 in na območju za pešce, ki je določeno s posebnim predpisom MOL, se parkirni normativi za motorni promet iz preglednice 11 tega člena ne uporabljajo.

(4) V parkirni coni 2 je treba na parceli, namenjeni gradnji, zgraditi najmanj 50 % s tem odlokom predpisanih PM za motorni promet, razen za objekte iz točke 1 preglednice 11 tega člena, za katere je treba zgraditi najmanj 70 % predpisanih PM za motorni promet, vendar za 11100 Enostanovanjske stavbe, 11210 Dvostanovanjske stavbe in 11220 Tri- in večstanovanjske stavbe ne manj kot 1 PM/stanovanje.

(5) Odstopanja od normativov, določenih v preglednici 11 iz prvega odstavka tega člena, so dopustna na podlagi mobilnostnega načrta, s katerim se dokaže, da predlog prometne ureditve pomeni uresničevanje Prometne politike MOL, sprejete na Mestnem svetu MOL. Mobilnostni načrt je treba izdelati za objekt ali skupino objektov, ki predstavljajo zaključeno celoto in imajo skupaj nad 10.000 m² BTP, in za območja, ki se urejajo z OPPN in imajo skupaj BTP objektov nad 10.000 m². V izračunu BTP se ne upoštevajo stavbe 12420 Garažne stavbe. Mobilnostni načrt se ne glede na velikost BTP lahko izdelata za naslednje tipe objektov:

- 12201 Stavbe javne uprave,
- 12610 Stavbe za kulturo in razvedrilo,
- 12620 Muzeji in knjižnice,
- 12630 Stavbe za izobraževanje in znanstvenoraziskovalno delo,
- 12640 Stavbe za zdravstveno oskrbo,
- 12650 Stavbe za šport,
- 12721 Stavbe za opravljanje verskih obredov,
- 24110 Športna igrišča,
- 24122 Drugi gradbeni inženirski objekti za šport, rekreacijo in prosti čas,
- 24204 Pokopališča,
- 11302 Stanovanjske stavbe za druge posebne družbene skupine, za socialno ogrožene osebe, za izvajanje socialnih programov, ki vključujejo bivanje,
- 11220 Tri- in večstanovanjske stavbe (samo neprofitna najemna stanovanja ter bivalne enote po določbah Stanovanjskega zakona).

Mobilnostni načrt določi potrebno število PM glede na število uporabnikov posameznih transportnih sredstev. Pri tem se upoštevajo namembnost posameznih objektov ter tehnološki proces dejavnosti, dostopnost do javnega potniškega prometa, mešana raba parkirišč glede na namembnost objektov in pričakovana zasedenost v najbolj obremenjenem delu dneva. Mobilnostni načrt potrdi organ Mestne uprave MOL, pristojen za promet.

(6) Za nestanovanjske objekte tipa NA v EUP z namensko rabo K1, K2, Go ali A, ki nimajo navezave na javno cesto za motorni promet, se parkirni normativi iz preglednice 11 tega člena ne uporabljajo.

(7) Za stavbe 12610 Stavbe za kulturo in razvedrilo, 12620 Muzeji in knjižnice in 12721 Stavbe za opravljanje verskih obredov se v izračun skupnega števila predpisanih PM lahko vključijo tudi parkirna mesta v javni rabi pod pogojem, da se s strokovno podlago, ki jo potrdi organ Mestne uprave MOL, pristojen za promet, ugotovita razpoložljivost in zadostnost javnih parkirnih mest v neposredni bližini objekta.

(8) Pri rekonstrukciji obstoječega objekta in izrabi podstrešij v obstoječih večstanovanjskih stavbah se parkirni normativi iz preglednice 11 prvega odstavka tega člena ne uporabljajo pod pogojem, da se ohrani obstoječe število PM.

(9) Za stavbe 12630 Stavbe za izobraževanje in znanstvenoraziskovalno delo (visoke šole) se BTP za izračun števila PM določijo s seštevkom BTP vseh prostorov, namenjenih zaposlenim (pisarne, kabineti, raziskovalni laboratoriji, knjižnice, arhivi, sejne sobe ipd.) ter pripadajočih skupnih prostorov, ki so nujni za normalno obratovanje teh prostorov (hodniki in stopnišča do kabinetov, toaletni prostori za zaposlene ipd.). V seštevku se ne vključi BTP ostalih prostorov, ki so namenjeni študiju in vajan študentov (učilnic, predavalnic, dvoran, učilnic-laboratorijev, telovadnic, skupnih hodnikov k predavalnicam, čitalnic, gospodarskih objektov za rejo in oskrbo živali ipd.).

(10) Kadar na parceli, namenjeni gradnji objekta, ni tehničnih in prostorskih možnosti za zagotovitev zadostnega števila zahtevanih parkirnih mest, določenih na podlagi prvega, tretjega in četrtega odstavka tega člena, mora investitor manjkajoča parkirna mesta, razen parkirnih mest za funkcionalno ovirane osebe, zagotoviti na drugih ustreznih površinah, ki so od stavbe oddaljene največ 200,00 m in na katerih je etažnim lastnikom oziroma uporabnikom stavbe zagotovljena njihova trajna uporaba. V primeru, da na parceli, namenjeni gradnji, ni tehničnih in prostorskih možnosti za zagotovitev zadostnega števila zahtevanih parkirnih mest za motorni in kolesarski promet, imajo prednost parkirna mesta za kolesarski promet.

(11) Za določitev števila parkirnih mest za vozila oseb z invalidskimi vozički je treba upoštevati predpise za projektiranje objektov brez grajenih ovir.

(12) Vsako parkirišče z več kot 100 parkirnimi mesti za motorni promet mora imeti tudi eno mesto z napravo za

napajanje električnih avtomobilov.

(13) V parkirni coni 2 je treba na parceli, namenjeni gradnji, zgraditi najmanj 70 % in v parkirni coni 3 najmanj 50 % s tem odlokom predpisanih PM za kolesarski promet. To določilo ne velja za objekte iz točke 1 preglednice 11 tega člena in za 12630 Stavbe za izobraževanje in znanstvenoraziskovalno delo.

(14) Parkirna mesta za kolesarski promet morajo omogočati priklepanje koles; kadar so postavljena na javnih površinah, ne smejo ovirati poti pešcev. Nestanovanjske stavbe, namenjene javni rabi, morajo imeti zagotovljeno kolesarnico za zaposlene in za obiskovalce.

(15) Na parcelah, namenjenih gradnji, je treba od števila PM za osebna motorna vozila, zagotoviti dodatnih 5 % parkirnih mest za druga enosledna vozila. To določilo se upošteva, če je v objektu na podlagi izračuna iz preglednice 11 treba zagotoviti več kot 20 PM.

(16) Parkirna mesta za avtomobile, kolesa in za druga enosledna vozila iz tega člena se v izračunu zaokrožijo navzgor.

(17) Za izvajanje določil tega člena je treba pridobiti soglasje organa Mestne uprave MOL, pristojnega za promet

Parkirne površine in garažne stavbe (39. člen OPN MOL ID)

(1) Parkirne površine in garažne stavbe morajo biti umeščene in zgrajene tako, da njihova uporaba ne škoduje zdravju, da hrup in smrad ne motita bivanja, dela in počitka v okoliških objektih ter da se s tem ne zmanjšuje s prostorskim aktom predpisani FBP oziroma FZP.

(2) Gradnja novih parkirnih površin je dopustna v skladu s Prometno politiko MOL na podlagi soglasja organa Mestne uprave MOL, pristojnega za promet.

(3) V obstoječih večstanovanjskih soseskah je treba pri gradnji novih parkirnih površin in garažnih stavb število obstoječih parkirnih mest, zgrajenih za potrebe večstanovanjskih objektov, ohraniti za potrebe stanovalcev.

(4) V EUP z namensko rabo SS_{cv}, SS_{sv} ali CU sta dopustni širitev obstoječih parkirnih površin in gradnja novih parkirnih mest ob obstoječih cestah in ob dostopih do stavb za potrebe stanovalcev in drugih uporabnikov stavb, kadar se s tem ne zmanjšuje s prostorskim aktom predpisani FBP oziroma FZP.

(5) V EUP z namensko rabo SS_{cv}, SS_{sv} ali CU je dopustna gradnja garažnih stavb pod parkirišči in pod zelenimi površinami pod pogojem, da je zagotovljen neposreden dostop z javne prometne površine in da se ohrani obstoječa kakovostna zasaditev visoke vegetacije. Streho podzemne garažne stavbe je dopustno urediti kot zeleno površino, športno igrišče, otroško igrišče, parkirišče, trg in podobno, kadar se s tem ne zmanjšuje s prostorskim aktom predpisani FBP oziroma FZP.

(6) Nove parkirne površine na nivoju terena, ki so večje od 10 PM, je treba ozeleniti. Zasaditi je treba vsaj eno drevo na 4 PM. Drevesa morajo biti po parkirišču razporejena čim bolj enakomerno.

(7) V EUP z namensko rabo IP, IG, BD ali BC je dopustno urejanje parkirišč na strehah stavb, v ostalih EUP pa samo na 12420 Garažnih stavbah: samo garaže.

(8) Goriva in maziva, ki lahko odtekajo, je treba zadržati in odstraniti na neškodljiv način. Garažne stavbe morajo imeti zagotovljeno možnost prezračevanja.

Varovalni pasovi prometne infrastrukture (41. člen OPN MOL ID)

(1) Širina varovalnih pasov cest:

a) avtocesta: 40,00 m,

b) hitra cesta: 35,00 m,

c) glavna cesta: 25,00 m,

č) regionalna cesta: 15,00 m,

d) državna pot za kolesarje: 5,00 m

e) lokalne ceste LC, LG, LZ in LK: največ 10,00 m,

f) javna pot: največ 5,00 m,

g) javna pot za kolesarje: največ 2,00 m.

(2) Varovalni pasovi javnih cest iz točk a), b), c), č) in d) prvega odstavka tega člena se merijo od zunanjega roba cestnega sveta obojestransko.

(3) Varovalni pasovi javnih cest iz točk e), f) in g) prvega odstavka tega člena se merijo od zunanjega roba EUP z namensko rabo PC oziroma od regulacijske linije javne ceste obojestransko. Če cesta ni v območju z namensko rabo PC oziroma če nima regulacijske linije, se varovalni pas meri od zunanjega roba cestišča obojestransko.

(4) Varovalni progovni pas je zemljiški pas na obeh straneh železniške proge, širok 100,00 m, merjeno v zračni črti od osi skrajnih tirov proge. Varovalni progovni pas industrijskega tira je širok 50,00 m.

(5) V varovalnih pasovih prometnih omrežij je treba za gradnjo objektov in naprav na podlagi projektnih pogojev pridobiti tudi soglasje pristojnega izvajalca gospodarske javne službe. Posegi v varovalni pas prometnega omrežja ne smejo ovirati gradnje, obratovanja ali vzdrževanja prometnega omrežja.

(6) Če so varovalni pasovi posameznega prometnega omrežja z drugimi predpisi določeni drugače od navedenih v tem odloku, se upoštevajo določbe drugih predpisov.

Priključevanje objektov na javne ceste (43. člen OPN MOL ID)

(1) Vsi zahtevni in manj zahtevni objekti morajo imeti zagotovljen dostop ali priključek na javno cesto.

(2) Priključki na javno cesto morajo biti zgrajeni tako, da ne ovirajo prometa. Izvedejo se na podlagi soglasja organa Mestne uprave MOL, pristojnega za promet, ali izvajalca gospodarske javne službe vzdrževanja državnih cest ter v skladu s standardi, ki omogočajo dostop gasilskih in intervencijskih vozil.

(3) Parkirišča, ki se priključujejo na lokalne zbirne ceste ali na ceste višjih kategorij, morajo biti urejena tako, da se vozila čelno vključujejo na javno cesto.

(4) Dva ali več objektov iz prvega odstavka tega člena je treba priključiti na javno cesto s skupnim priključkom. Odstop od tega pravila je dopusten ob soglasju organa Mestne uprave MOL, pristojnega za promet.

(5) Slepo zaključene nove javne ceste morajo imeti na koncu obračališče. Odstop od tega pravila je dopusten ob soglasju organa Mestne uprave MOL, pristojnega za promet.

Obveznost gradnje na komunalno opremljenih stavbnih zemljiščih (44. člen OPN MOL ID)

(1) Gradnja objektov, razen objektov gospodarske javne infrastrukture ter tistih nezahtevnih, enostavnih in drugih objektov, ki ne potrebujejo komunalnih priključkov, je dopustna samo na komunalno opremljenih stavbnih zemljiščih.

(2) Stavbno zemljišče je komunalno opremljeno, če je zagotovljena minimalna komunalna oskrba objektov in je objekt, ki se gradi na stavbnem zemljišču, mogoče priključiti na okoljsko in energetske gospodarsko javno infrastrukturo v skladu z določili 46. člena tega odloka.

(3) Ne glede na določbe prvega in drugega odstavka tega člena je gradnja objektov dopustna tudi na komunalno neopremljenih stavbnih zemljiščih, če se sočasno z gradnjo objektov zagotovi komunalno opremljanje stavbnih zemljišč.

Minimalna komunalna oskrba (45. člen OPN MOL ID)

(1) Minimalna komunalna oskrba objektov vključuje oskrbo s pitno vodo, odvajanje odpadnih voda, oskrbo s toploto, oskrbo z električno energijo in dostop do javne ceste.

(2) Če nestanovanjska stavba in gradbeno inženirski objekt za svoje delovanje ne potrebuje vse komunalne opreme za minimalno komunalno oskrbo iz prejšnjega odstavka tega člena, minimalno komunalno opremo za nestanovanjske stavbe in gradbeno inženirske objekte določi projektant v projektu za pridobitev gradbenega dovoljenja glede na namen nestanovanjske stavbe oziroma gradbeno inženirskega objekta.

Obveznost priključevanja na okoljsko in energetske gospodarsko javno infrastrukturo (46. člen OPN MOL ID)

(1) Kadar ima EUP oznako obveznosti priključevanja na gospodarsko javno infrastrukturo, je treba objekt priključiti na okoljsko in energetske gospodarsko javno infrastrukturo v skladu s preglednico 12 iz tretjega odstavka tega člena in na drugo gospodarsko javno infrastrukturo, če jo za posamezne vrste objektov oziroma EUP predpisuje drug predpis.

(2) Kadar EUP nima oznake obveznosti priključevanja na gospodarsko javno infrastrukturo, objekt pa potrebuje minimalno komunalno oskrbo iz 45. člena tega odloka, mora obveznost priključevanja tega objekta na posamezno vrsto okoljske in energetske gospodarske javne infrastrukture s soglasjem ali mnenjem določiti pristojni izvajalec gospodarske javne službe oskrbe za posamezno vrsto okoljske in energetske gospodarske javne infrastrukture v postopku za pridobitev gradbenega dovoljenja.

(3) Oznake obveznosti priključevanja iz drugega odstavka tega člena imajo naslednji pomen (preglednica 12):

Preglednica 12: Obveznost priključevanja na okoljsko in energetske javno infrastrukturo							
Obveznost priključevanja na okoljsko in energetske javno infrastrukturo	Oznaka obveznosti priključevanja						
	1	2	3	4	5	6	7
a) Priključitev na javni vodovodni sistem	x	x	x	x	x	x	
b) Lastna oskrba s pitno vodo							x
c) Priključitev odpadnih komunalnih vod na javni kanalizacijski sistem	x	x	x	x			
č) Ureditev internih sistemov odvajanja in čiščenja odpadne komunalne vode (mala komunalna čistilna naprava v skladu s predpisi o emisiji snovi pri odvajanju odpadne vode iz malih komunalnih čistilnih naprav ali nepretočna greznica v skladu s predpisi, ki urejajo emisijo snovi in toplote pri odvajanju odpadnih vod v vode in javno kanalizacijo, z urejenim rednim praznjenjem v okviru javne službe in z upoštevanjem pogojev in omejitev veljavnih državnih uredb in občinskih odlokov o zavarovanju vodnih virov)					x	x	x
d) Priključitev na daljinski sistem oskrbe s toploto, razen v primeru uporabe obnovljivih virov energije	x						

e) Priključitev na daljinski sistem oskrbe s toploto, če to ni mogoče, pa na distribucijsko plinovodno omrežje, razen v primeru uporabe obnovljivih virov energije		x						
f) Priključitev na distribucijsko plinovodno omrežje, razen v primeru uporabe obnovljivih virov energije. Če plinovodno omrežje še ni zgrajeno, je dopustna začasna oskrba stavbe z utekočinjenim naftnim plinom			x		x			
g) Oskrba s toploto iz obnovljivih virov energije ali sproizvodnje toplote in električne energije z visokim izkoristkom				x		x	x	
h) Priključitev na elektroenergetsko omrežje	x	x	x	x	x	x	x	x

(4) Na območjih predvidenih OPPN se lahko z OPPN določi obveznost gradnje lokalnega sistema daljinskega hlajenja.

(5) Za objekte, za katere je priključitev na javno vodovodno omrežje obvezna, se lahko s soglasjem organa Mestne uprave MOL, pristojnega za gospodarske javne službe, in s pozitivnim mnenjem pristojnega izvajalca gospodarske javne službe oskrbe s pitno vodo izjemoma dovoli lastna oskrba s pitno vodo (lastno zajetje, zbiralnik za kapnico, cisterna), kadar zaradi fizičnih ovir med objektom in obstoječim ali načrtovanim vodovodnim omrežjem (velika višinska razlika, oddaljenost posameznih objektov od omrežja, prečkanje vodotokov ali drugih fizičnih ovir v prostoru) priključitev na javno vodovodno omrežje ni mogoča oziroma smotna.

(6) Za objekte, za katere je priključitev na javno kanalizacijsko omrežje obvezna, se lahko s soglasjem organa Mestne uprave MOL, pristojnega za gospodarske javne službe, in s pozitivnim mnenjem pristojnega izvajalca gospodarske javne službe odvajanja in čiščenja komunalne in padavinske odpadne vode dovoli ureditev lastnih internih sistemov za odvajanje odpadne vode (mala komunalna čistilna naprava ali nepretočna greznica), kadar zaradi fizičnih ovir med objektom in obstoječim ali načrtovanim kanalizacijskim omrežjem (velika višinska razlika, oddaljenost posameznih objektov od omrežja, prečkanje vodotokov ali drugih fizičnih ovir v prostoru) priključitev na javno kanalizacijsko omrežje ni mogoča oziroma smotna.

(7) Za objekte, za katere je priključitev na javno vodovodno ali kanalizacijsko omrežje obvezna, pa vodovodno ali kanalizacijsko omrežje še ni zgrajeno, se lahko v prehodnem obdobju do izgradnje javnega vodovodnega ali kanalizacijskega omrežja s soglasjem organa Mestne uprave MOL, pristojnega za gospodarske javne službe, in s pozitivnim mnenjem pristojnega izvajalca gospodarske javne službe oskrbe s pitno vodo ali odvajanja in čiščenja komunalne in padavinske vode dovoli začasna lastna oskrba s pitno vodo oziroma uporaba internih sistemov za odvajanje odpadne vode (mala komunalna čistilna naprava ali nepretočna greznica) ob pogoju obvezne priključitve na kanalizacijsko omrežje, ko bo to zgrajeno, in plačilu komunalnega prispevka za kanalizacijsko omrežje ob priključitvi na kanalizacijsko omrežje.

(8) V šestih mesecih po končani gradnji javnega vodovodnega omrežja se morajo nanj priključiti vsi objekti, ki na javno vodovodno omrežje še niso priključeni in je zanje priključitev mogoča. Lastnike nepremičnin k priključevanju pozove pristojni upravljavec javnega vodovodnega omrežja v skladu s predpisi MOL s področja oskrbe s pitno vodo.

(9) V šestih mesecih po končani gradnji javnega kanalizacijskega omrežja se morajo nanj priključiti vsi objekti, ki na javno kanalizacijsko omrežje še niso priključeni in je zanje priključitev mogoča. Lastnike nepremičnin k priključevanju pozove pristojni upravljavec javnega kanalizacijskega omrežja v skladu s predpisi MOL s področja odvajanja in čiščenja odpadne vode.

(10) V šestih mesecih po končani gradnji distribucijskega plinovodnega omrežja se morajo nanj priključiti vsi objekti, ki se začasno oskrbujejo z utekočinjenim naftnim plinom in je zanje priključitev mogoča. Lastnike nepremičnin k priključevanju pozove pristojni upravljavec distribucijskega plinovodnega omrežja v skladu s predpisi MOL s področja oskrbe s plinom.

(11) Za vse objekte, ki se priključujejo na distribucijsko plinovodno omrežje ali začasno na utekočinjeni naftni plin, je obvezna uporaba kotlov z visokim izkoristkom. Za vse objekte, kjer se kot obnovljiv vir uporablja lesna biomasa, je obvezna uporaba kotlov z visokim izkoristkom.

(12) Vsi objekti, razen objektov gospodarske javne infrastrukture ter tistih nezahtevnih, enostavnih in drugih objektov, v katerih se ne izvaja dejavnost, pri kateri nastajajo komunalni odpadki, morajo imeti urejen sistem zbiranja komunalnih odpadkov.

(13) Ne glede na določbe drugega, četrtega in enajstega odstavka tega člena je dopustno zagotoviti oskrbo objektov s toploto in električno energijo tudi na način, ki ga prostorski akt ali drug predpis ne določa, če ta način oskrbe sledi napredku tehnike in nima negativnih vplivov na okolje ter z njim soglašata organ Mestne uprave MOL, pristojen za gospodarske javne službe, in izvajalec gospodarske javne službe, katerega delovno področje ta način oskrbe zadeva.

(14) V zvezi z obveznostjo priključevanja objektov na daljinske sisteme oskrbe s toploto in zemeljskim plinom je treba upoštevati tudi določila Lokalnega energetskega koncepta MOL in predpisov v zvezi z načini ogrevanja na območju MOL.

Varovalni pasovi in koridorji okoljske, energetske in elektronske komunikacijske gospodarske javne infrastrukture (47. člen OPN MOL ID)

(1) Varovalni pasovi okoljske, energetske in elektronske komunikacijske gospodarske javne infrastrukture znašajo (preglednica 13):

Preglednica 13: Širina varovalnih pasov objektov in omrežij okoljske, energetske in elektronske komunikacijske gospodarske javne infrastrukture	
a) Vodovodno in kanalizacijsko omrežje, omrežje daljinskega ogrevanja in hlajenja, elektronski komunikacijski vodi, vodi javne razsvetljave in drugi vodi, ki služijo določeni vrsti gospodarske javne službe oziroma v javno korist, razen tistih iz točk b) in c) te preglednice. Določila ne veljajo za priključke na te vode.	3,00 m
b) Sistem električne energije:	
- nadzemni daljnovod in RTP z nazivno napetostjo 400 kV in 220 kV	40,00 m
- nadzemni daljnovod in RTP z nazivno napetostjo 110 kV in 35 kV	15,00 m
- podzemni kabelski sistem z nazivno napetostjo 110 kV in 35 kV	3,00 m
- nadzemni daljnovod z nazivno napetostjo od 1 kV do vključno 20 kV	10,00 m
- podzemni kabelski sistem z nazivno napetostjo do vključno 20 kV	1,00 m
- nadzemni daljnovod z nazivno napetostjo do vključno 1 kV	1,50 m
- srednjenapetostni RP in TP (z nazivno napetostjo od 1 kV do vključno 20 kV)	2,00 m
(c) Sistem zemeljskega plina:	
- prenosni sistem zemeljskega plina	65,00 m
- distribucijski sistem zemeljskega plina	5,00 m

(2) Varovalni pas je zemljiški pas na vsaki strani osi linijskega voda oziroma na zunanji strani varovalne ograje objekta ali zunanjega zidu objekta, če ta nima varovalne ograje.

(3) V varovalnih pasovih posameznih infrastrukturnih omrežij je treba upoštevati predpise s področja graditve, obratovanja in vzdrževanja infrastrukturnih objektov ter predpise, ki določajo pogoje in omejitve gradenj, uporabe objektov ter opravljanja dejavnosti v območjih varovalnih pasov. Posegi v varovalnih pasovih so dopustni na podlagi soglasja pristojnega izvajalca gospodarske javne službe infrastrukturnega omrežja.

(4) V varovalnih pasovih sistema električne energije ni dopustna gradnja:

- bolnišnic, zdravilišč, okrevališč in turističnih objektov, namenjenih bivanju in rekreaciji, ter stanovanjskih objektov,
- objektov vzgojnovarstvenega in izobraževalnega programa ter programa osnovnega zdravstvenega varstva,
- objektov, kjer se opravljajo upravne, trgovske, storitvene ali gostinske dejavnosti,
- otroških igrišč in javnih parkov, javnih zelenih in rekreacijskih površin, ki so namenjene za zadrževanje večjega števila ljudi,
- objektov, v katerih je vnetljiv material, na parkiriščih pod daljnovodi pa je prepovedano parkiranje vozil, ki prevažajo vnetljive, gorljive in eksplozivne materiale.

(5) Za vse vrste gradenj (novogradnje, nadzidave, dozidave) in za spremembe namembnosti, ki posegajo v varovalne pasove obstoječega sistema električne energije in v varovalne koridorje obstoječih elektronskih komunikacijskih oddajnih sistemov, je treba pridobiti dokazilo pooblaščenih organizacij, da niso prekoračene mejne vrednosti dopustnih vrednosti elektromagnetnega sevanja v skladu s predpisi s področja elektromagnetnega sevanja v okolju.

(6) V varovalnem koridorju pomembnejših elektronskih komunikacijskih zračnih zvez je treba glede na višino in oddaljenost objekta od virov elektronskih komunikacijskih zračnih zvez preveriti vpliv novogradnje na delovanje elektronskih komunikacijskih zračnih zvez in pridobiti soglasje organa, pristojnega za elektronske komunikacije, in upravljavca vira elektronske komunikacijske zračne zveze.

(7) Če so varovalni pasovi ali koridorji posameznega infrastrukturnega omrežja z drugimi predpisi določeni drugače od tistih, ki so navedeni v tem odloku, se upoštevajo določbe drugih predpisov.

(8) Varovalni pasovi sistema električne energije z nazivno napetostjo 110 kV in več, prenosnega sistema zemeljskega plina ter varovalni koridorji pomembnejših elektronskih komunikacijskih zračnih zvez so prikazani na karti 3.2

»Prikaz območij enot urejanja prostora in prostorskih izvedbenih pogojev – regulacijski elementi, javne površine in oglaševanje«.

(9) Drugi varovalni pasovi okoljske, energetske in elektronske komunikacijske gospodarske javne infrastrukture, ki niso prikazani na karti 3.2 »Prikaz območij enot urejanja prostora in prostorskih izvedbenih pogojev – regulacijski elementi, javne površine in oglaševanje«, se ugotovijo iz podatkov, prikazanih na kartah 4.1 do 4.5 iz preglednice 1 iz tretjega odstavka 5. člena tega odloka in iz uradnih evidenc upravljavcev posamezne gospodarske javne infrastrukture ob upoštevanju širin varovalnih pasov iz prvega in sedmega odstavka tega člena.

Gradnja omrežij in naprav okoljske, energetske in elektronske komunikacijske gospodarske javne infrastrukture (48. člen - 56. člen OPN MOL ID)

Določbe navedenih členov so dostopne na spletni strani MOL Ljubljana: <http://www.ljubljana.si/>.

Ohranjanje narave, varstvo kulturne dediščine, okolja in naravnih dobrin ter varstvo pred naravnimi in drugimi nesrečami

Upoštevati je treba ustrezne določbe 61. do 91. člena OPN MOL ID iz **Priloge C1** te lokacijske informacije.

Varnost zračnega prometa in varovalna območja za obrambo (82. člen OPN MOL ID)

(1) V oddaljenosti do 100,00 m od lokacije heliporta višina objektov ne sme presegati višine objekta, na katerem je nameščen heliport. Ta pogoj ne velja, kadar je za heliport določeno območje priletno-vzletnega koridorja oziroma če je heliport umeščen na terenu. Za gradnjo heliportov in objektov, ki se nahajajo v območju priletno-vzletnega koridorja, je treba pridobiti pogoje in soglasje organa, pristojnega za zračni promet.

(2) V oddaljenosti do 90,00 m od lokacije začasnega heliporta višina objektov ne sme presegati višine objekta, na katerem je nameščen heliport. Za gradnjo začasnih heliportov je treba pridobiti pogoje in soglasje organa, pristojnega za zračni promet.

(3) Lokacije heliportov za potrebe obrambe ter varstva pred naravnimi in drugimi nesrečami ter njihova varovalna območja so prikazana na karti 7 »Območja za potrebe obrambe ter območja za varstvo pred naravnimi in drugimi nesrečami«.

(4) Za vsako novogradnjo in nadzidavo, katere višina nad terenom presega 18,00 m, je treba v ožjem okolišu območij za potrebe obrambe z antenskimi stebri ali antenskimi stolpi, pridobiti pogoje in soglasje organa, pristojnega za obrambo. Za ožji okoliš šteje oddaljenost do 1000,00 m od navedenih območij.

(5) Za vsako novogradnjo in nadzidavo, katere višina nad terenom presega 25,00 m, je treba v širšem okolišu območij za potrebe obrambe z antenskimi stebri ali antenskimi stolpi, pridobiti pogoje in soglasje organa, pristojnega za obrambo. Za širši okoliš šteje oddaljenost do 2000,00 m od navedenih območij.

(6) Določba prejšnjega odstavka ne velja v širšem okolišu EUP za potrebe obrambe z antenskimi stebri ali antenskimi stolpi z namensko rabo f, ki se nahajajo na vzpetinah.

(7) Ožji in širši okoliši območij iz četrtega in petega odstavka tega člena, ki predstavljajo varovalna območja komunikacijske infrastrukture za potrebe obrambe, so prikazani na karti 7 »Območja za potrebe obrambe ter območja za varstvo pred naravnimi in drugimi nesrečami«.

Predmetna parcela/parcele je v območju III. stopnje varstva pred hrupom. glej priloženo grafično prilogo – karta 8).

5. PROSTORSKI UKREPI

/

Navodilo: Izpiše se vrsta prepovedi in prostorskega ukrepa ter navede naziv akta, s katerim je bil prostorski ukrep sprejet, njegovo objavo, datum uveljavitve ter rok veljavnosti prostorskega ukrepa, če je ta omejen.

6. PODATKI O VAROVANJU IN OMEJITVAH PO POSEBNIH PREDPISIH

- Naravne nesreče / potresno nevarna območja / Pravilnik o mehanski odpornosti in stabilnosti objektov / Ur.l. RS, št. 101/2005 / #0,285 /

- Obramba in zaščita / varnost zračnega prometa in varovalna območja za obrambo / Širše varovalno območje komunikacijske infrastrukture za potrebe obrambe / Uredba o določitvi obrambnih potreb / Uradni list RS, št. 30/03 / in Zakon o obrambi / Uradni list RS, št. 103/04 - uradno prečiščeno besedilo, 138/04 - skl. US, 53/05 - skl. US in 96/12 - ZPIZ-2 /

Ob navedbi posameznega podatka o varovanju in omejitvah po posebnih pogojih je treba upoštevati ustrezne določbe 61. do 91. člena OPN MOL-ID, pridobiti projektne pogoje pri pristojnem organu oziroma soglasja na projektno rešitev.

Opomba: Podatki o varovanju in omejitvah po posebnih predpisih so informativnega značaja in jih je potrebno v vsakem primeru pridobiti od pristojnih institucij.

Navodilo: navede se vrsta varovanega območja in uradna objava predpisa oziroma akta o zavarovanju.

7. OPOZORILO GLEDE VELJAVNOSTI LOKACIJSKE INFORMACIJE

Lokacijska informacija velja do uveljavitve sprememb prostorskega akta.

8. PODATKI V ZVEZI S SPREMEMBAMI IN DOPOLNITVAMI OZIROMA PRIPRAVO NOVIH PROSTORSKIH AKTOV

/

9. PRILOGA LOKACIJSKE INFORMACIJE

- kopija kartografskega dela prostorskega akta:

Preglednica 1: Grafični del OPN MOL ID		
Številka	Ime karte	Merilo
3.1	Prikaz območij enot urejanja prostora, podrobnejše namenske rabe in prostorskih izvedbenih pogojev	1 : 5 000
3.2	Prikaz območij enot urejanja prostora in prostorskih izvedbenih pogojev – regulacijski elementi, javne površine in oglaševanje	1 : 5 000
4	Prikaz območij enot urejanja prostora in gospodarske javne infrastrukture	1 : 5 000
8	Območja varstva pred hrupom	1 : 25 000
PSP	Varstveni režimi – prikaz stanja prostora - Območja za potrebe obrambe ter območja za potrebe varstva pred naravnimi in drugimi nesrečami	
PSP	Predkupna pravica MOL	

Priložene grafične priloge so v spremenjenem merilu.

Pripravila:

Jolanda Valentič, univ. dipl. inž. arh.

Višja svetovalka

Valentič

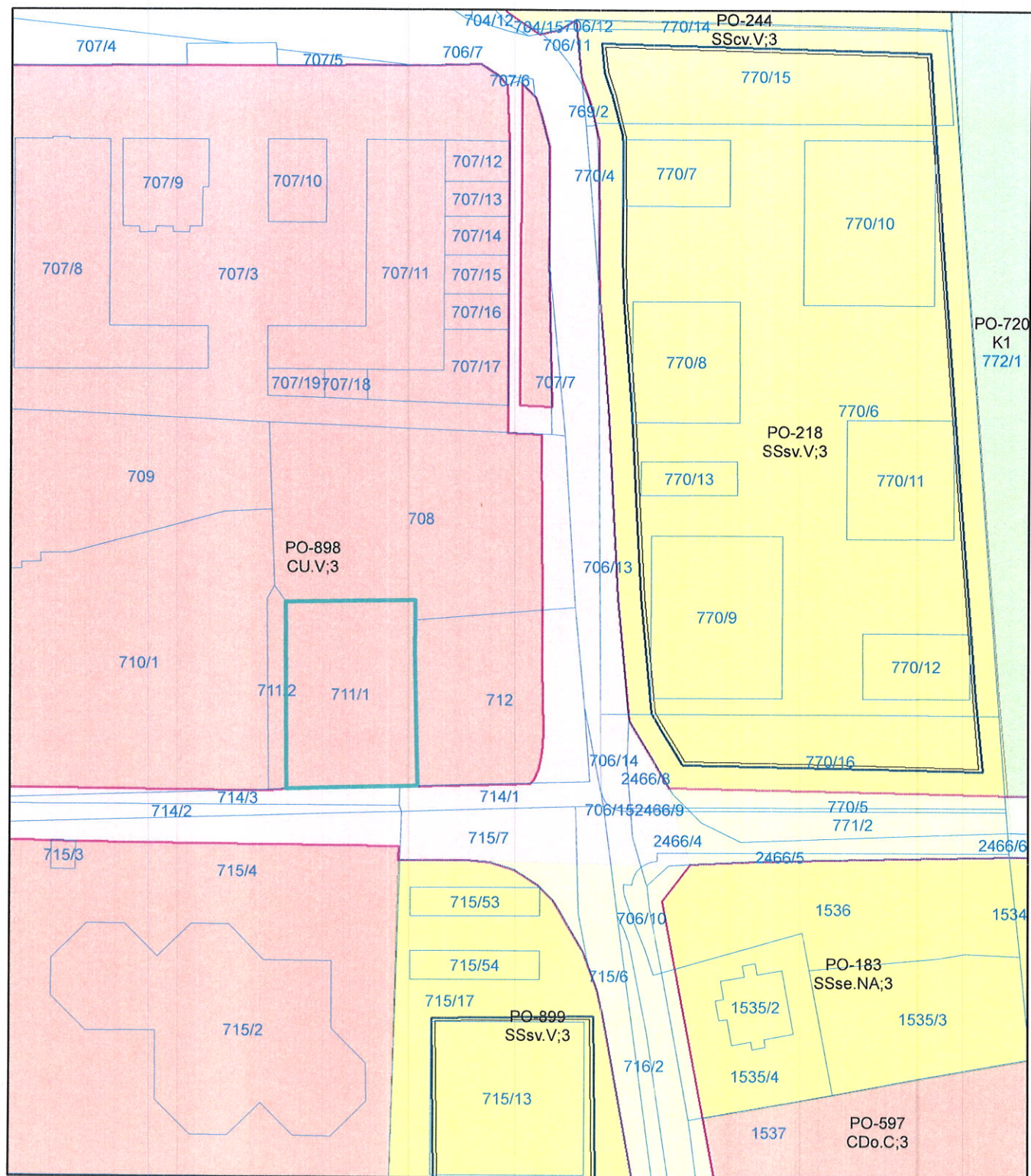
V VEDNOST:

- OUP zdg



Ivan Stanič, univ. dipl. inž. arh.
Podsekretar- vodja odseka

[Signature]

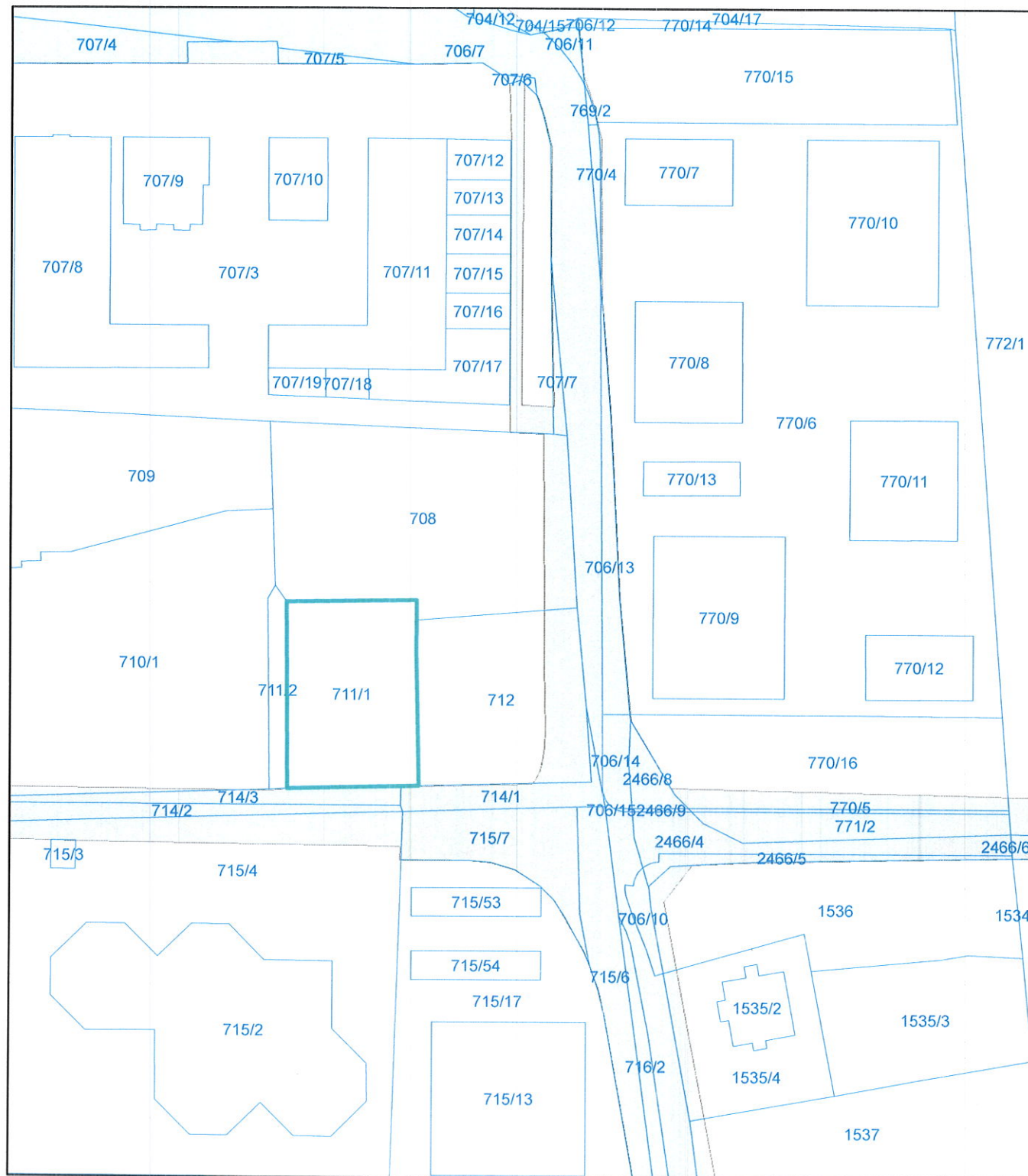


Karta 3.1

M 1:1000

Prikaz območij enot urejanja prostora, podrobnejše namenske rabe in prostorskih izvedbenih pogojev

- | | |
|---|--|
| — Gradbena linija | Območja prometnih površin |
| — Gradbena meja | Območja komunikacijske infrastrukture |
| — Gradbena meja v nadstropju | Območja energetske infrastrukture |
| — Gradbena meja pod zemljo | Območja okoljske infrastrukture |
| Regulacijska linija | Območja za potrebe obrambe v naselju |
| Regulacijska linija - predor, podvoz, nadvoz, podhod, nadhod, pasajo, akade | Površine razpršene poselitve |
| Regulacijska linija trgov | Najboljše kmetijska zemljišča |
| Regulacijska linija industrijskega tira | Druge kmetijske zemljišča |
| Regulacijska linija vodotokov in vodne infrastrukture | Gozdne zemljišča |
| Razpršena gradnja | Območja površinskih voda |
| Območja stanovanj | Območja vodne infrastrukture |
| Območja centralnih dejavnosti | Območja mineralnih surovin |
| Območja proizvodnih dejavnosti | Območja za potrebe varstva pred naravnimi in drugimi nesrečami |
| Poseljena območja | Območja za potrebe obrambe zunaj naselij |
| Območja zelenih površin | |



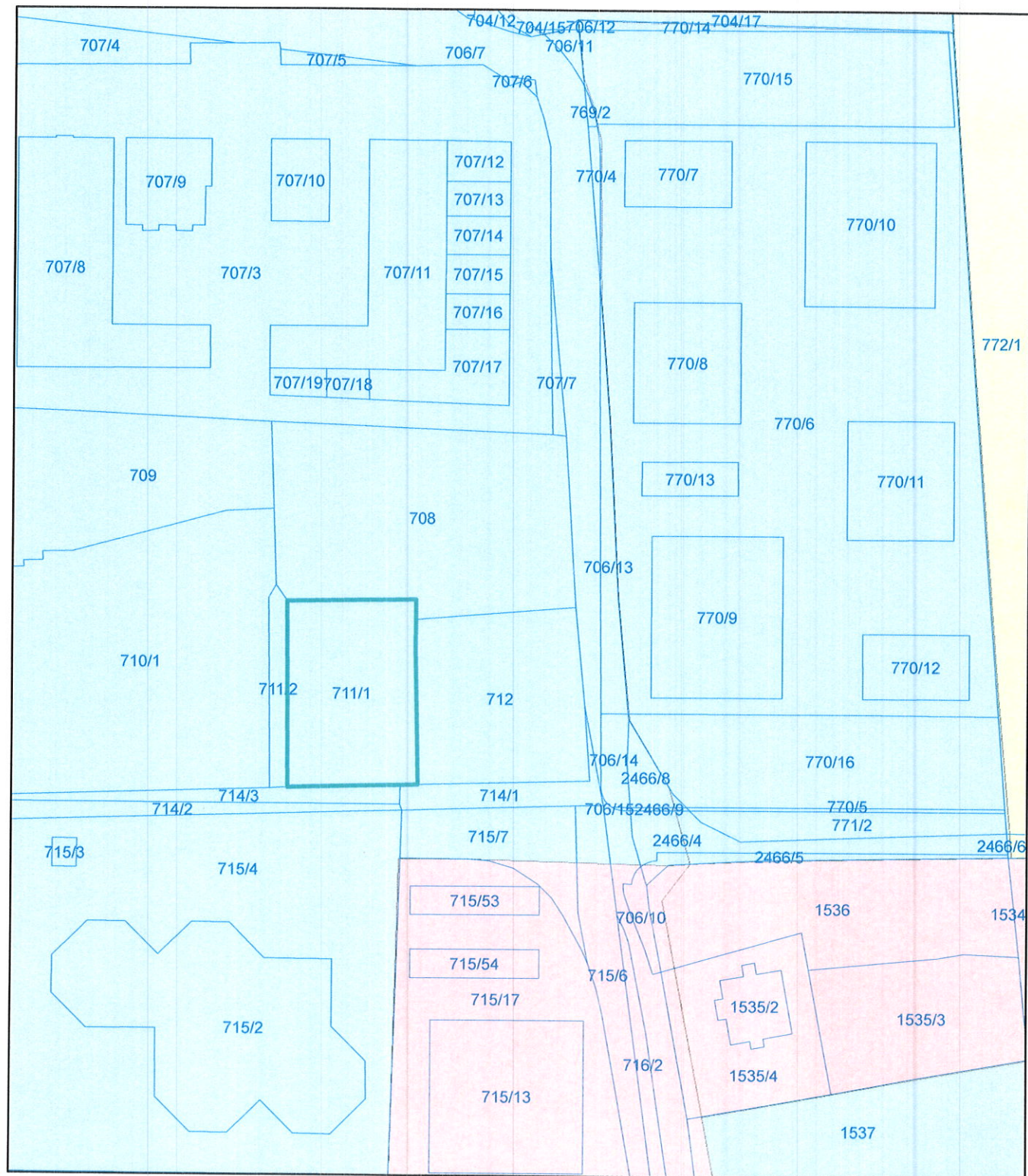
M 1:1000

Karta 3.2

Prikaz območij enot urejanja prostora in prostorskih izvedbenih pogojev – regulacijski elementi, javne površine in oglaševanje



- [illegible]



M 1:1000

Karta 8

Območja varstva pred hrupom

- Območje II. stopnje varstva pred hrupom
- Potencialno območje II. stopnje varstva pred hrupom
- Območje III. stopnje varstva pred hrupom
- Območje IV. stopnje varstva pred hrupom



Območja za potrebe obrambe ter območja za potrebe varstva pred naravnimi in drugimi nesrečami

M 1:1000



Priloga A

Izbior posameznih izrazov iz 3. člena OPM MOL –ID

Atrijjska hiša je enostanovanjska hiša v nizu zaporedno zgrajenih stavb z enakimi gabariti in z ograjenim notranjim dvoriščem (atrijem), h kateremu so obrnjeni stanovanjski prostori. Če se gradi nov niz, mora imeti najmanj tri hiše. Če se gradijo tri ali več kot tri atrijske hiše, morajo imeti skupine najmanj treh hiš enake gabarite.

Dvojček sestavljata dve eno- ali dvostanovanjski stavbi z enakimi gabariti, ki se gradita sočasno, na skupni vmesni parcelni meji in se stikata tako, da oblikujeta povezano prostostoječo hišo z ločenima vhodoma in ločenima parcelama, namenjenima gradnji.

Verižna hiša je enostanovanjska hiša v nizu zaporedno zgrajenih stavb z enakimi gabariti, ki se z zunanjim zidom stika z zunanjim zidom sosednjega objekta. Od vrstne hiše se loči po zamikanju posameznih stavb, kar prispeva k členjenju niza. Če se gradi nov niz, mora imeti najmanj tri hiše. Če se gradijo tri ali več kot tri verižne hiše, morajo imeti skupine najmanj treh hiš enake gabarite.

Vrstna hiša je enostanovanjska hiša v nizu zaporedno zgrajenih stavb z enakimi gabariti, ki se z zunanjim zidom stika z zunanjim zidom sosednjega objekta. Če se gradi nov niz, mora imeti najmanj tri hiše. Če se gradijo tri ali več kot tri vrstne hiše, morajo imeti skupine najmanj treh hiš enake gabarite.

Večstanovanjska stavba je stanovanjska stavba s tremi ali več stanovanji (vila, vila blok, ploščica, hiša v terasah, stanovanjski blok, stolpič, stolpnica in podobni stanovanjski objekti).

Ploščica je večstanovanjska stavba, pri kateri so stanovanja z atriji, terasami ali balkoni zložena skupaj tako, da tvorijo večjo celoto v obliki satovja.

Obstoječi objekt je zakonito zgrajen objekt, ki je bil zgrajen na podlagi in v skladu z gradbenim oziroma drugim predpisanim upravnim dovoljenjem ali je bil zgrajen pred letom 1967.

Stanovanjska stavba je objekt, v katerem je več kot 50 % BTP nad terenom namenjenih bivanju.

Nestanovanjska stavba je objekt, v katerem je več kot 50 % BTP nad terenom nestanovanjskih.

Parcela, namenjena gradnji, je zemljišče, sestavljeno iz ene ali več zemljiških parcel ali njihovih delov (gradbena parcela), na katerem stoji oziroma na katerem je predviden objekt in na katerem so urejene površine, ki služijo takšnemu objektu, oziroma je predvidena ureditev površin, ki bodo služile takšnemu objektu.

Odprte bivalne površine so zelene ali tlakovane površine, namenjene bivanju na prostem, ki ne služijo kot prometne ali komunalne funkcionalne površine (npr. dostopi, dovozi, parkirišča, prostori za ekološke otoke). Urejajo se na terenu z naklonom, manjšim od 20 %, izjemoma, kadar to določa ta odlok, pa tudi kot odprte ozelenjene terase na objektu.

Zelene površine so urejene in opremljene (otroška igrišča, parkovna oprema, spominska obeležja ipd.) ter z vegetacijo zasajene netlakovane površine. Namenjene so ureditvi okolice objektov, bivanju na prostem, izboljšujejo kakovost bivanja in prispevajo k urejenosti človekovega okolja.

Vrzel pri tipih stavb NA, ND in NV je nepozidano stavbno zemljišče, ki je s treh strani obdana z zakonito zgrajenimi objekti (ena od treh strani je lahko tudi cesta) in dopušča gradnjo samo ene stavbe. Če gre za parcelo na meji EUP, je lahko obdana z zakonito zgrajenimi objekti samo z dveh strani (ena od teh je lahko tudi cesta, opredeljena na karti 4.7 »Cestno omrežje in območja parkirnih režimov«). Odmik nove stavbe v vrzeli od objektov, ki določajo vrzel, je največ 12,00 m. Vrzel pri tipih stavb VS je nepozidano stavbno zemljišče, ki se vsaj z ene strani dotika stavbe v uličnem nizu.

Gradnja novega objekta je izvedba del, s katerimi se zgradi nov objekt ali se objekt dozida oziroma nadzida.

Dopolnilna gradnja je gradnja objekta v vrzeli med obstoječimi objekti.

Dozidava objekta je povečanje BTP obstoječega objekta do največ 50 %.

Nadzidava objekta je povečanje BTP obstoječega objekta nad nivojem terena brez povečanja zazidane površine objekta.

Rekonstrukcija objekta je spreminjanje tehničnih značilnosti obstoječega objekta in prilagajanje objekta spremenjeni namembnosti ali spremenjenim potrebam ali izvedba del, s katerimi se bistveno ne spremeni velikost, spreminjajo pa se njegovi konstrukcijski elementi, zmogljivost in izvedejo druge njegove izboljšave. Pri stavbi ne gre za bistveno spremembo velikosti, če se njena prostornina ne spremeni za več kakor 10 %. Omejitev v zvezi s spremembo velikosti objekta ne velja za objekte gospodarske javne infrastrukture.

Nadomestna gradnja sta odstranitev obstoječega objekta in gradnja novega objekta.

Klet je del stavbe, katerega prostori se nahajajo od pritličja navzdol. Objekt, grajen na nagnjenem terenu, ima lahko delno vkopano le eno kletno etažo, ostale morajo biti vkopane v celoti.

Pritličje (P) je del stavbe, katerega prostori se nahajajo neposredno nad zemeljsko površino ali največ 1,40 m nad njo.

Etaža je del stavbe med dvema stropoma, pri čemer se za etažo štejejo tudi pritličje (P), izkoriščeno podstrešje (Po), mansarda (M) ali terasna etaža (T). Klet kot etaža ni posebej označena, ker je v skladu s pogoji tega odloka gradnja kleti dopustna pri vseh zahtevnih in manj zahtevnih objektih.

Medetaža (Me) je vmesna etaža med dvema etažama stavbe, ki ne obsega več kot 70 % BTP spodnje polne etaže in se šteje za samostojno etažo.

Izkoriščeno podstrešje (Po) je del stavbe, katerega prostori se nahajajo nad pritličjem ali zadnjim nadstropjem in neposredno pod poševno streho. Kolenčni zid je visok največ 1,60 m.

Terasna etaža (T) je del stavbe, katerega prostori se nahajajo nad vncem stavbe in neposredno pod ravno ali poševno streho z naklonom do 7°. BTP terasne etaže ne sme presegati 70 % BTP zadnje etaže pod vncem stavbe.

Mansarda (M) je del stavbe, katerega prostori se nahajajo nad vncem stavbe pod poševno streho. Mansardna streha se umika neposredno iz ravnine fasade proti stavbi pod kotom do 30°. Če je mansardna streha oblikovana lomljeno, ima njen zgornji del lahko tudi drugačen naklon. Višina zgornjega dela strehe ne sme presegati polovice višine strehe.

Kolenčni zid je zid, ki se meri od gotovega notranjega tlaka zadnje etaže do točke loma vertikale v poševni del zaključnega sloja strešne konstrukcije.

Višina stavbe je razdalja med koto terena ob vходу v pritličje stavbe in najvišjo točko slemena stavbe s poševno streho (eno- ali večkapnica) ali venca stavbe z ravno streho oziroma v primeru terasne etaže venca terasne etaže (v primeru gradnje na nagnjenem terenu se višina stavbe meri od najnižje kote stavbe na terenu in najvišjo točko stavbe). Dopustno višino stavbe lahko presegajo: dimnik, inštalacijske naprave, sončni zbiralnik ali sončne celice, dostop do strehe, ograja, objekt in naprava elektronske komunikacijske infrastrukture.

Gabarit stavbe pomeni višino in tloris stavbe na terenu; višinski gabarit stavbe pomeni višino stavbe; tlorsni gabarit stavbe pomeni površino prve etaže stavbe na terenu.

Referenčna višina objekta je višina določenega obstoječega objekta, po katerem se morajo ravnati višine novih stavb.

Visoke stavbe so stavbe, visoke več kot 11,00 m.

Druge storitvene dejavnosti vključujejo dejavnosti pod šifro 96 (Druge storitvene dejavnosti) iz Uredbe o standardni klasifikaciji dejavnosti ([Uradni list RS, št. 69/07 in 17/08](#)).

Enota urejanja prostora (EUP) je območje z enotno namensko rabo, enotnim tipom zazidave objektov ter z enakimi prostorskimi izvedbenimi pogoji.

Bruto tlorsna površina (BTP) je vsota vseh etažnih površin stavbe nad terenom in pod njim, izračunanih skladno s standardom SIST ISO 9836; izračun BTP vključuje površine pod točkama a) in b) v točki 5.1.3.1 navedenega standarda (pri čemer se upošteva BTP vseh etaž s svetlo višino nad 2,20 m).

Faktor izrabe (FI) je razmerje med BTP stavbe in celotno površino parcele, namenjene gradnji. V izračunu FI se ne upoštevajo BTP kleti, ki so namenjene servisnim prostorom objekta (garaže, kolesarnice in prostori za inštalacije).

Faktor odprtih bivalnih površin (FBP) je razmerje med odprtimi bivalnimi površinami in celotno površino parcele, namenjene gradnji stavb s stanovanji.

Faktor zazidanosti (FZ) je razmerje med tlorsno projekcijo najbolj izpostavljenih delov stavbe nad terenom in površino parcele, namenjene gradnji. Pri tlorsni projekciji zunanjih dimenzij najbolj izpostavljenih delov stavbe nad terenom se ne upoštevajo balkoni in napušči. Upoštevajo pa se površine tlorsne projekcije največjih zunanjih dimenzij vseh enostavnih in nezahtevnih objektov nad terenom ter površine uvoza v klet in izvoza iz kleti.

Faktor zelenih površin (FZP) je razmerje med zelenimi površinami na raščenem terenu in celotno površino parcele, namenjene gradnji nestanovanjskih stavb.

Otok športa za vse so nepokrite športne površine, namenjene športni rekreaciji lokalne skupnosti. Obsega igrišča za športe na prostem, kot so nogomet, odbojka, rokomet, tenis, košarka, baseball, ragbi, balinišče, bazenska kopališča na prostem, vodni športi, otroška in druga javna igrišča, igrišča za golf, jahališča in podobno.

Otok športa za vse – osnovna šola so pokrite in nepokrite športne površine osnovnih šol, namenjene in urejene za športno vzgojo otrok in mladine ter športno rekreacijo lokalne skupnosti.

Pomen kratic - 4. člen OPN MOL ID

Kratice, ki niso pojasnjene v besedilu OPN MOL ID, imajo naslednji pomen:

- **DLN:** državni lokacijski načrt,
- **DPN:** državni prostorski načrt,
- **LN:** lokacijski načrt,
- **OLN:** občinski lokacijski načrt,
- **SPIP:** splošni prostorski izvedbeni pogoji,
- **PIIP:** podrobni prostorski izvedbeni pogoji,
- **OPPN:** občinski podrobni prostorski načrt,
- **OPPNdp:** občinski podrobni prostorski načrt za delno prenovo,
- **UN:** ureditveni načrt,
- **ZN:** zazidalni načrt,
- **EUP:** enota urejanja prostora,
- **PM:** parkirno mesto.

Priloga B
Preglednica 11 iz 38. člena OPN MOL ID

Preglednica 11: Najmanjše število PM		
Namembnost objektov	Število PM za motorni promet	Število PM za kolesarski promet
1. Stanovanja in bivanje		
11100 Enostanovanjske stavbe	2 PM/stanovanje	
11210 Dvostanovanjske stavbe		
11220 Tri- in večstanovanjske stavbe	1 PM/stanovanje v velikosti do 70,00 m ² neto tlorisne površine, od tega 10 % za obiskovalce 2 PM/stanovanje v velikosti nad 70,00 m ² neto tlorisne površine, od tega 10 % za obiskovalce	2 PM na stanovanje za stanovalce ter dodatno 1 PM/5 stanovanj za obiskovalce
11302 Stanovanjske stavbe za druge posebne družbene skupine (dijaški, mladinski domovi ipd.)	1 PM/12 postelj, dodatno 10 % na terenu za obiskovalce	1 PM/3 postelje
11302 Stanovanjske stavbe za druge posebne družbene skupine (študentski domovi, internati, samostani ipd.)	1 PM/4 postelje, dodatno 10 % na terenu za obiskovalce	1 PM/2 postelji
11302 Stanovanjske stavbe za druge posebne družbene skupine (domovi za starejše, varna hiša ipd.)	1 PM/6 postelj, od tega 75 % na terenu za obiskovalce	1 PM/5 zaposlenih
11302 Stanovanjske stavbe za druge posebne družbene skupine (za socialno ogrožene osebe; za izvajanje socialnih programov, ki vključujejo bivanje)	1 PM/3 stanovanja, dodatno 10 % na terenu za obiskovalce	1 PM/2 stanovanji
11301 Stanovanjske stavbe z oskrbovanimi stanovanji (oskrbovana stanovanja)	0,8 PM/stanovanje, od tega 10 % na terenu za obiskovalce	
2. Poslovno-trgovske dejavnosti		
12201 Stavbe javne uprave	1 PM/60,00 m ² BTP objekta, od tega najmanj 30 % PM za obiskovalce	1 PM/100,00 m ² BTP objekta
12202 Stavbe bank, pošt, zavarovalnic, ki poslujejo s strankami	1 PM/60,00 m ² BTP objekta, od tega najmanj 40 % PM za obiskovalce	2 PM/100,00 m ² BTP objekta
12203 Druge poslovne stavbe (mešani poslovni programi)	1 PM/60,00 m ² BTP objekta, od tega 10 % PM za obiskovalce	1 PM/100,00 m ² BTP objekta
12301 Trgovske stavbe (lokalna trgovina do 200,00 m ² BTP)	PM ni treba zagotavljati	PM ni treba zagotavljati
12301 Trgovske stavbe (lokalna trgovina od 200,00 do 500,00 m ² BTP)	1 PM/40,00 m ² BTP, od tega najmanj 75 % PM za obiskovalce	2 PM/100,00 m ² BTP objekta
12301 Trgovske stavbe (trgovina z neprehrambnimi izdelki)	1 PM/70,00 m ² BTP objekta, od tega najmanj 75 % PM za obiskovalce	1 PM/100,00 m ² BTP objekta
12301 Trgovske stavbe (nakupovalni center, večnamenski trgovsko-zabaviščni center nad 500,00 m ²)	1 PM/25,00 m ² BTP objekta, od tega najmanj 75 % PM za obiskovalce	1 PM/100,00 m ² BTP objekta
12301 Trgovske stavbe (odprte in pokrite tržnice)	1 PM/30,00 m ² BTP objekta, od tega najmanj 80 % PM za obiskovalce	2 PM/100,00 m ² BTP objekta
12304 Stavbe za storitvene dejavnosti (obratno-servisne dejavnosti – frizer, urar, čistilnica, fizioterapija, avtopralnice...) do 200,00 m ² BTP	PM ni treba zagotavljati	PM ni treba zagotavljati
12304 Stavbe za storitvene dejavnosti (obratno-servisne dejavnosti – frizer, urar, čistilnica, fizioterapija, avtopralnice ...) nad 200,00 m ² BTP	1 PM/25,00 m ² BTP objekta, od tega najmanj 75 % PM za obiskovalce, ne manj kot 2 PM za obiskovalce na lokal	1 PM/100,00 m ² BTP objekta
12303 Bencinski servisi (z osebjem)	1 PM/25,00 m ² BTP stavbe, ne manj kot 3 PM za obiskovalce	1 PM/200,00 m ² BTP stavbe
3. Družbene dejavnosti		
12610 Stavbe za kulturo in razvedrilo	1 PM/5 sedežev (obiskovalcev), od tega najmanj 75 % PM za obiskovalce	1 PM/5 sedežev
12620 Muzeji in knjižnice	1 PM/60,00 m ² BTP objekta, od tega najmanj 75 % PM za obiskovalce	1 PM/60,00 m ² BTP objekta
12721 Stavbe za opravljanje verskih obredov	1 PM/10 sedežev, od tega najmanj 80 % PM za obiskovalce	1 PM/10 sedežev
12640 Stavbe za zdravstveno oskrbo (bolnišnice)	1 PM/3 postelje, od tega najmanj 30 % PM za obiskovalce	1 PM/10 postelj
12640 Stavbe za zdravstveno oskrbo (zdravstveni dom, ambulate, veterinarske ambulate)	1 PM/20,00 m ² BTP objekta in ne manj kot 3 PM,	1 PM/20,00 m ² BTP objekta

	od tega najmanj 50 % PM za obiskovalce	
12630 Stavbe za izobraževanje in znanstvenoraziskovalno delo (osnovne šole)	1 PM/učilnico, od tega najmanj 12 PM za kratkotrajno parkiranje staršev	0,5 PM /učenca od vključno 5. razreda navzgor in 0,3 PM/ zaposlenega
12630 Stavbe za izobraževanje in znanstvenoraziskovalno delo (srednje šole)	1,25 PM/učilnico, od tega do 20 % za obiskovalce	1 PM/6 dijakov + 1 PM/ 6 zaposlenih
12630 Stavbe za izobraževanje in znanstvenoraziskovalno delo (posebne šole za ovirane v razvoju)	1 PM/7 učencev in dodatno 1 PM/oddelek za kratkotrajno parkiranje staršev	1 PM/2 učilnici
12630 Stavbe za izobraževanje in znanstvenoraziskovalno delo (visoke šole)	1 PM/30,00 m ² BTP objekta, od tega najmanj 20 % za obiskovalce	1 PM/5 študentov + 1 PM/5 zaposlenih
12630 Stavbe za izobraževanje in znanstvenoraziskovalno delo (predšolska vzgoja)	2 PM/oddelek	2 PM/oddelek
4. Športne dejavnosti		
24110 Športna igrišča (brez gledalcev)	1 PM/250,00 m ² BTP objekta, od tega najmanj 80 % PM za obiskovalce	1 PM/250,00 m ² BTP objekta, od tega najmanj 80 % PM za obiskovalce
24110 Športna igrišča (s prostori za gledalce)	1 PM/15 sedežev	1 PM/15 sedežev
12650 Stavbe za šport (brez gledalcev)	1 PM/70,00 m ² BTP objekta	1 PM/70,00 m ² BTP objekta
12650 Stavbe za šport (s prostori za gledalce)	1 PM/30,00 m ² BTP objekta	1 PM/15 sedežev
12650 Stavbe za šport (pretežno namenjene razvedrilu, wellness, fizioterapija, fitnes, kopališče ipd.)	1 PM/25,00 m ² BTP objekta, od tega najmanj 80 % PM za obiskovalce	1 PM/25,00 m ² BTP objekta
24110 Športna igrišča (vodni športi, bazenska kopališča na prostem)	1 PM/100,00 m ² BTP objekta, od tega najmanj 80 % PM za obiskovalce	1 PM/100,00 m ² BTP objekta,
12650 Stavbe za šport (plavalni bazeni in pokrita kopališča) (brez gledalcev)	1 PM/3 omarice, od tega najmanj 80 % PM za obiskovalce	1 PM/3 omarice
12650 Stavbe za šport (plavalni bazeni in pokrita kopališča) (s prostori za gledalce)	1 PM/3 omarice 1 PM/6 sedežev	1 PM/15 sedežev
5. Posebne dejavnosti		
12111 Hotelske in podobne stavbe za kratkotrajno nastanitev (hotel, prenočišča, penzioni)	1 PM/5 sob, od tega najmanj 75 % PM za goste	1 PM/5 sob
12112 Gostilne, restavracije in točilnice	1 PM/10 sedežev in 1 PM/tekoči meter točilnega pulta, od tega najmanj 75 % PM za goste	1 PM/10 sedežev in 1 PM/tekoči meter točilnega pulta
12120 Druge gostinske stavbe za kratkotrajno nastanitev (mladinska prenočišča)	1 PM/10 sob, od tega najmanj 75 % PM za goste	1 PM/3 postelje
6. Proizvodne dejavnosti		
12711 Stavbe za rastlinsko pridelavo 12712 Stavbe za rejo živali 12713 Stavbe za spravilo pridelka 12714 Druge nestanovanjske kmetijske stavbe	2 PM	
12510 Industrijske stavbe (do 200,00 m ²)	1 PM/30,00 m ² BTP objekta, ne manj kot 2 PM	1 PM/50,00 m ² BTP objekta
12510 Industrijske stavbe (več kot 200,00 m ²)	1 PM/60,00 m ² BTP objekta	1 PM/80,00 m ² BTP objekta
12520 Rezervoarji, silosi in skladišča (skladišča s strankami)	1 PM/150,00 m ² BTP objekta	3 PM
12520 Rezervoarji, silosi in skladišča (skladišča brez strank)	3 PM	3 PM
12520 Rezervoarji, silosi in skladišča (razstavni in prodajni prostori)	1 PM/100,00 m ² BTP objekta	1 PM/100,00 m ² BTP objekta
12510 Industrijske stavbe (delavnice za servis motornih vozil)	3 PM/popravilno mesto	1 PM/popravilno mesto
7. Drugo		
24204 Pokopališča na EUP	1 PM/150 grobov (pokopališče Žale), 1 PM/10 grobov (druga pokopališča)	1 PM/300 grobov (pokopališče Žale) 1 PM/50 grobov (druga pokopališča)
24122 Drugi gradbeni inženirski objekti za šport, rekreacijo in prosti čas (ZS, ZPp) na EUP	1 PM/600,00 m ² , od tega najmanj 80 % PM za obiskovalce	1 PM/600,00 m ²
24122 Drugi gradbeni inženirski objekti za šport, rekreacijo in prosti čas (živalski vrt) na EUP	1 PM/600,00 m ² na EUP, od tega najmanj 80 % PM za obiskovalce	1 PM/600,00 m ² na EUP
Vrtički (ZV)	1 PM/20 vrtičkov, večjih od 100 m ² 1 PM/50 vrtičkov, manjših od 100 m ² , vendar ne manj kot 2 PM/območje	1 PM/10 vrtičkov oziroma 25 PM/območje, večje od 10.000 m ²
12740 Druge stavbe, ki niso uvrščene drugje (prevzgojni domovi, zapori, vojašnice, stavbe za nastanitev policistov, gasilski domovi)	1 PM/100,00 m ² BTP objekta, od tega najmanj 10 % za obiskovalce	1 PM/100,00 m ² BTP objekta
Končna avtobusna postajališča LPP in postajališča vlakov (razen glavne železniške postaje)	/	10 PM

Priloga C1

Izbor določb OPN MOL ID, ki se nanašajo na ohranjanje narave, varstvo kulturne dediščine, okolja in naravnih dobrin ter varstvo pred naravnimi in drugimi nesrečami in so sestavni del občinskega prostorskega načrta.

Drugi ukrepi varstva kulturne dediščine (68. člen OPN MOL ID)

(1) Na drugih območjih, ki niso kulturni spomeniki ali varstvena območja dediščine ali registrirana arheološka najdišča ali registrirana kulturna dediščina, je treba dobiti soglasje organa, pristojnega za varstvo kulturne dediščine, če tako določajo PPIP za posamezno enoto urejanja prostora.

(2) Za izvedbo predhodne arheološke raziskave na območjih, ki niso registrirana arheološka najdišča ali kulturni spomeniki in jo določa PPIP za posamezno enoto urejanja prostora, je treba pridobiti soglasje za raziskavo in odstranitev arheološke ostaline na podlagi predpisov s področja varstva kulturne dediščine.

Varovanje in izboljšanje okolja (69. člen OPN MOL ID)

Gradnja objektov, rekonstrukcije, dozidave in nadzidave ter spremembe namembnosti v obstoječih objektih so dopustne, če nov poseg ne povzroča večjih motenj v okolju, kot so dopustne s predpisi.

Soglasje za posege v gozdove (70. člen OPN MOL ID)

Za vse posege v gozd in gozdni prostor je treba pridobiti soglasje organa pristojnega za gozdove.

Gradnja objektov ob gozdnem robu (74. člen OPN MOL ID)

Pri novogradnjah manj zahtevnih in zahtevnih objektov je treba zagotoviti zadosten varnostni odmik od gozdnega roba, praviloma v širini 25,00 m oziroma najmanj ene sestoje višine odraslega gozda. Za gradnje v 25,00 m širokem pasu, ki meji na EUP z namensko rabo Go, je treba pridobiti soglasje organa, pristojnega za gozdove.

Dostop do gozdnih in kmetijskih zemljišč (75. člen OPN MOL ID)

Ob načrtovanju in gradnji objektov ali drugih del je treba omogočiti neoviran dostop in dovoz do posameznih kmetijskih oziroma gozdnih zemljišč po obstoječih poteh. V primeru ukinitev obstoječih poti je treba le-te nadomestiti z novimi.

Priobalno zemljišče (76. člen OPN MOL ID)

(1) Priobalno zemljišče celinskih voda (v nadaljnjem besedilu: priobalno zemljišče) je zemljišče, ki neposredno meji na vodno zemljišče.

(2) Zunanja meja priobalnih zemljišč sega:

- na vodah I. reda (Sava in Ljubljanka) 15,00 m od meje vodnega zemljišča, zunaj območij naselja na odsekih Ljubljanka od meje MOL z občino Brezovica do južne avtoceste (A1) in Sava od vzhodne avtoceste (A1) do meje MOL z občino Dol pri Ljubljani pa najmanj 40,00 m od meje vodnega zemljišča,
- na ostalih vodotokih in stoečjih vodah 5,00 m od meje vodnega zemljišča.

(3) Kadar vodno zemljišče v naravi odstopa od vodnega zemljišča v zemljiškem katastru ali to zemljišče na podlagi predpisov o vodah še ni določeno, se meja vodnega zemljišča tekočih voda določi na osnovi predpisa, ki določa način določanja meje vodnega zemljišča voda.

(4) Pogoje za posege v priobalno zemljišče določajo predpisi s področja upravljanja voda.

(5) Na priobalnem zemljišču vodotoka morata biti omogočena dostop in vzdrževanje vodotoka, vključno z zagotovitvijo pogojev za gasilske intervencije, za reševanje iz vode ter za postavitev lovilnih pregrad za prestrzevanje in odstranjevanje nevarnih snovi.

(6) Za vse posege v priobalno zemljišče vodotokov je treba pridobiti pogoje organov pristojnih za upravljanje voda in za ohranjanje narave.

Varstvo in izboljšanje zraka (78. člen OPN MOL ID)

Pri gradnji objektov in urejanju površin je treba upoštevati predpise s področja varstva zraka.

Ukrepi ob naravnih in drugih nesrečah ter ob neposredni vojni nevarnosti (80. člen OPN MOL ID)

V vseh EUP, razen v EUP z namensko rabo PŽ ali E, je treba upoštevati:

- da se ob nevarnosti nastanka ali ob nastanku naravnih in drugih nesreč območje lahko uporabi za izvajanje nalog zaščite, reševanja in pomoči, zaščitnih ukrepov in za zagotavljanje osnovnih življenjskih pogojev v skladu z zakonom, vključno z gradnjo objektov in naprav, ki so za izvajanje zaščitnih ukrepov potrebni,

- ob neposredni vojni nevarnosti in vojni se območje lahko uporabi za potrebe obrambe v skladu z zakonom in mednarodnimi konvencijami ter za potrebe izvajanja nalog zaščite, reševanja in pomoči, zaščitnih ukrepov in za zagotavljanje osnovnih življenjskih pogojev v skladu z zakonom.

Varstvo pred vplivi industrijskih nesreč (81. člen OPN MOL ID)

(1) Na območju MOL je gradnja ali sprememba namembnosti objektov za dejavnosti, ki so vir večjega ali manjšega tveganja za nastanek industrijskih nesreč, dopustna v skladu s predpisi o preprečevanju večjih nesreč in zmanjševanju njihovih posledic ter na podlagi strokovne podlage, izdelane v skladu s temi predpisi.

(2) V vplivnem območju virov večjega ali manjšega tveganja za nastanek industrijskih nesreč, določenem s predpisi o preprečevanju večjih nesreč in zmanjševanju njihovih posledic, je dopustna gradnja ali sprememba namembnosti objekta pod pogojem, da se zagotovi njegova ustrezna zaščita.

(3) Lokacije virov večjega ali manjšega tveganja za nastanek industrijskih nesreč so prikazane na spletni strani MOL kot del Prikaza stanja prostora in se sproti posodablja.

Varnost zračnega prometa in varovalna območja za obrambo (82. člen OPN MOL ID)

(1) V oddaljenosti do 100,00 m od lokacije heliporta višina objektov ne sme presegati višine objekta, na katerem je nameščen heliport. Ta pogoj ne velja, kadar je za heliport določeno območje priletno-vzletnega koridorja oziroma če je heliport umeščen na terenu. Za gradnjo heliportov in objektov, ki se nahajajo v območju priletno-vzletnega koridorja, je treba pridobiti pogoje in soglasje organa, pristojnega za zračni promet.

(2) V oddaljenosti do 90,00 m od lokacije začasnega heliporta višina objektov ne sme presegati višine objekta, na katerem je nameščen heliport. Za gradnjo začasnih heliportov je treba pridobiti pogoje in soglasje organa, pristojnega za zračni promet.

(3) Lokacije heliportov za potrebe obrambe ter varstva pred naravnimi in drugimi nesrečami ter njihova varovalna območja so prikazana na karti 7 »Območja za potrebe obrambe ter območja za varstvo pred naravnimi in drugimi nesrečami«.

(4) Za vsako novogradnjo in nadzidavo, katere višina nad terenom presega 18,00 m, je treba v ožjem okoliščju območju za potrebe obrambe z antenskimi

stebri ali antenskimi stolpi, pridobiti pogoje in soglasje organa, pristojnega za obrambo. Za ožji okoliščje šteje oddaljenost do 1000,00 m od navedenih območij.

(5) Za vsako novogradnjo in nadzidavo, katere višina nad terenom presega 25,00 m, je treba v širšem okoliščju območju za potrebe obrambe z antenskimi stebri ali antenskimi stolpi, pridobiti pogoje in soglasje organa, pristojnega za obrambo. Za širši okoliščje šteje oddaljenost do 2000,00 m od navedenih območij.

(6) Določba prejšnjega odstavka ne velja v širšem okoliščju EUP za potrebe obrambe z antenskimi stebri ali antenskimi stolpi z namensko rabo f, ki se nahajajo na vzpetinah.

(7) Ožji in širši okoliščji območij iz četrtega in petega odstavka tega člena, ki predstavljajo varovalna območja komunikacijske infrastrukture za potrebe obrambe, so prikazani na karti 7 »Območja za potrebe obrambe ter območja za varstvo pred naravnimi in drugimi nesrečami«.

Varstvo pred požarom (83. člen OPN MOL ID)

(1) Pri graditvi objektov in pri urejanju prostora je treba upoštevati prostorske, gradbene in tehnične predpise, ki urejajo varstvo pred požarom.

(2) Pogoje za varen umik ljudi ter za gašenje in reševanje je treba zagotoviti z:

- odniki in požarnimi ločitvami med objekti oziroma s predpisanimi požarnovarnostnimi odniki od parcelnih mej sosednjih zemljišč,
- intervencijskimi potmi, dostopi, dovozi in delovnim površinami za intervencijska vozila,
- viri za zadostno oskrbo z vodo za gašenje ter
- s površinami ob objektih za evakuacijo ljudi.

(3) Dostopne in dovodne poti ter postavitvene in delovne površine za gasilska vozila morajo biti v skladu s predpisi, ki določajo površine za gasilce ob zgradbah.

(4) K projektnim rešitvam za objekte, za katere je s posebnimi predpisi zahtevana izdelava študije požarne varnosti, je treba v postopku za pridobitev gradbenega dovoljenja pridobiti mnenje Gasilske brigade Ljubljana. V teh objektih mora biti zagotovljena slišnost komunikacijskih sredstev gasilcev v sistemu zvez zaščite in reševanja, kar se prikaže v študiji požarne varnosti, izvede z namestitvijo notranjih repetitorjev, preveri pa s preskusom slišnosti.

(5) Gradnje in ureditve v prostoru morajo zagotavljati dovoz za gasilska vozila do vodotokov, hidrantov in požarnih bazenov ter zadrževalnih bazenov viškov padavinskih voda.

Gradnja zaklonišč (87. člen OPN MOL ID)

(1) V vseh objektih je treba stropno konstrukcijo nad kletjo graditi tako, da zadrži rušenje objektov nanjo.

(2) Zaklonišča osnovne zaščite je treba praviloma graditi kot dvonamenske objekte na podlagi predpisov o graditvi in vzdrževanju zaklonišč.

(3) Zaklonišča iz drugega odstavka tega člena je treba graditi v objektih, namenjenih za:

- javno zdravstveno službo,
- vzgojnovarstvene ustanove,
- redno izobraževanje za udeležence izobraževalnega programa,
- javne telekomunikacijske in poštne centre,
- nacionalno televizijo in radio,
- javni potniški železniški, avtobusni, pomorski in zračni promet,
- pomembno energetsko in industrijsko dejavnost, kjer se bodo v primeru vojne opravljale dejavnosti posebnega pomena za obrambo in zaščito,
- muzeje, galerije, arhive in knjižnice nacionalnega pomena (kot depoji),
- delo državnih organov ter
- vojaško dejavnost.

(4) Na obstoječih zakloniščih, ki se nahajajo izven površin, namenjenih gradnji zaklonišč, so dopustna dela, potrebna za vzdrževanje in uporabo zaklonišča.

(5) Za vse posege v obstoječa zaklonišča in gradnjo novih zaklonišč je treba izdelati revizijo projektne dokumentacije. Gradivo je treba posredovati državnemu organu, pristojnemu za zaščito in reševanje, hkrati pa o posegih investitor obvesti organ Mestne uprave MOL, pristojen za zaščito in reševanje.

(6) Odstranitev obstoječih zaklonišč ni dopustna.

Območja za potrebe obrambe (88. člen OPN MOL ID)

(1) Območje izključne rabe prostora za potrebe obrambe je območje, namenjeno izključno za obrambne potrebe, na katerem potekajo aktivnosti predvsem za razmestitev, usposabljanje in delovanje vojske.

(2) Območje močne izključne rabe prostora za potrebe obrambe je območje, ki je primarno namenjeno drugim uporabnikom, vendar se lahko v primeru izrednega ali vojnega stanja, krize, ob naravnih in drugih nesrečah ter v miru za usposabljanje uporabi za obrambne potrebe. Dopustni so samo posegi, ki v navedenih primerih omogočajo takojšnjo vzpostavitev izključne rabe za potrebe obrambe.

(3) Območja omejene in nadzorovane rabe so varnostna in vplivna območja objektov za potrebe obrambe, za katera so potrebne omejitve iz varnostnih razlogov in vplivov na delovanje območij za potrebe obrambe.

(4) Gradnja objektov in infrastrukturnih komunikacij v pasu 4,00 m ob območjih izključne rabe za potrebe obrambe ter s stalnimi ali začasnimi prostorskimi ureditvami (objekti, dostopi, gradbišča, deponije...) ne sme vplivati na delovanje in uporabo območij za potrebe obrambe.

(5) Ob ograjenih območjih izključne rabe za potrebe obrambe 4,00 m ob ograji niso dopustne gradnje stavb ter ozelenitve s podrastjo in drevjem.

(6) Območja iz prvega, drugega in tretjega odstavka tega člena so prikazana na karti 7 »Območja za potrebe obrambe ter območja za potrebe varstva pred naravnimi in drugimi nesrečami«.

Varovanje pred hrupom (89. člen OPN MOL ID)

(1) Za posamezne EUP so določene naslednje stopnje varstva pred hrupom:

- območje II. stopnje varstva pred hrupom,
- potencialna območja II. stopnje varstva pred hrupom,
- območje III. stopnje varstva pred hrupom,
- območje IV. stopnje varstva pred hrupom.

(2) Območja varstva pred hrupom iz prvega odstavka tega člena so prikazana na karti 8 »Območja varstva pred hrupom«.

(3) Pri posegih v prostor je treba upoštevati predpise s področja varstva pred hrupom glede na stopnje varstva pred hrupom, ki jih določa ta odlok.

(4) Za nove posege in dejavnosti v potencialnih območjih II. stopnje varstva pred hrupom veljajo pogoji za II. stopnjo varstva pred hrupom.

(5) Če za stavbe z varovanimi prostori obstaja več možnih načinov zaščite pred prekomernim hrupom, je treba upoštevati naslednji vrstni red protihrupnih ukrepov:

- zmanjševanje hrupa na izvoru,
- omejevanje hrupa pri širjenju v prostor,
- izvedba pasivne protihrupne zaščite.

(6) V primeru izvedbe pasivne protihrupne zaščite je treba novogradnje in rekonstrukcije stavb načrtovati tako, da ravni hrupa v varovanih prostorih ne bodo presežene, pri čemer se upošteva predpis, ki ureja varovanje pred hrupom v stavbah.

(7) Obstoječe stavbe z varovanimi prostori znotraj območij s predpisano IV. stopnjo varstva pred hrupom je treba varovati glede na mejne vrednosti kazalcev hrupa, ki veljajo za III. stopnjo varstva pred hrupom. Novogradnja stavb z varovanimi prostori v območjih IV. stopnje varstva pred hrupom ni dopustna.

(8) Varovane prostore je treba pri načrtovanju oziroma gradnji praviloma razporediti v objektu tako, da bo njihova morebitna obremenjenost s hrupom čim manjša.

(9) Kadar se stavba nahaja v območjih različnih stopenj varstva pred hrupom, se razvrsti v manj strogo stopnjo varstva pred hrupom, razen stavb z varovanimi prostori, ki se razvrstijo v III. stopnjo varstva pred hrupom.

(10) Za javne prireditve, javne shode ali druge dogodke, na katerih se uporabljajo zvočne ali druge naprave, je treba pridobiti soglasje pristojnega organa, skladno s predpisom o uporabi zvočnih naprav.

(11) Viri hrupa morajo obratovati skladno z mejnimi vrednostmi kazalcev hrupa v okolju oziroma se prilagoditi mejnim vrednostim v rokih, ki izhajajo iz operativnih programov.

(12) Podlaga za določitev degradiranih območij, kot jih določajo predpisi iz prvega odstavka tega člena, so območja možne prekomerne obremenitve s hrupom, ki so prikazana v Prikazu stanja prostora.

(13) Na območjih iz prejšnjega odstavka ni dopustno graditi stavb z varovanimi prostori, razen če investitor izvede ustrezne ukrepe varstva pred hrupom, s katerimi zagotovi ustrezno zaščito varovanih prostorov.

(14) Pri načrtovanju nove prometne infrastrukture oziroma pri njeni rekonstrukciji je treba na območjih, kjer obstoječi hrup že presega mejne vrednosti kazalcev hrupa, izvesti vse ukrepe, da se hrup omeji na zakonske meje oziroma se v največji meri zmanjša. Z novimi posegi ni dopustno hrupa še povečevati.

(15) Ob pripravi OPPN je treba v okviru strokovnih podlag za OPPN v elaboratu varstva pred hrupom za območje OPPN, v primerih, ko gre za območje možne degradacije s hrupom, ugotoviti dejansko obstoječe stanje obremenitev s hrupom na podlagi detajlnih izračunov oziroma meritev in izvesti simulacijo sprememb obremenitev s hrupom zaradi novih gradenj ter skladno s tem zagotoviti ustrezne protihrupne ukrepe. Izvedba ukrepov za zaščito novih poselitvenih območij oziroma območij spremenjene rabe prostora je obveznost investitorjev.

(16) Protihrupne ograje je dopustno postavljati le na podlagi elaborata, ki prikazuje ničelno stanje obremenitve s hrupom ter stanje hrupne obremenitve po postavitvi protihrupne ograje, prikazovati mora učinkovitost protihrupne ograje za vse etaže stavb z varovanimi prostori. S postavitvijo protihrupne ograje se ne sme poslabšati stanje hrupne obremenitve v okolici, ne sme se ogroziti prometna varnost, način izvedbe mora upoštevati oblikovne značilnosti območja, dopustna pa je tudi njena ozelenitev.

(17) Določbe tega člena ne veljajo za hrup, ki nastane ob aktivnostih zaščite, reševanja in pomoči.

Varovanje pred svetlobnim onesnaženjem okolja (90. člen OPN MOL ID)

Pri osvetljevanju objektov in odprtih površin je treba upoštevati ukrepe za zmanjševanje emisij svetlobe v okolje, ki jih določajo predpisi o mejnih vrednostih svetlobnega onesnaževanja okolja.

Zagotavljanje higienskih in zdravstvenih zahtev v zvezi z osvetlitvijo, osončenjem in kakovostjo bivanja (91. člen OPN MOL ID)

(1) Obstoječim in novim stavbam je treba zagotoviti v naslednjih prostorih: dnevna soba, bivalni prostor s kuhinjo, bivalna kuhinja, otroška soba, v stanovanjskih stavbah za druge posebne družbene skupine tudi stanovanjske sobe, naravno osončenje v času od sončnega vzhoda do sončnega zahoda:

- dne 21. 12. – najmanj 1 uro,
- dne 21. 3. in 21. 9. – najmanj 3 ure.

(2) Določba prejšnjega odstavka ne velja:

- za 20 % stanovanj v novih večstanovanjskih stavbah,
- kadar leži stavba na severnem pobočju oziroma v ozki dolini in lega stavbe ne omogoča izvedbe določbe osončenja,
- za gradnjo stavb v vrzeli stavbnega bloka.

Priloga C2

Izbor določb OPN MOL ID, ki se nanašajo na ohranjanje narave, varstvo kulturne dediščine, okolja in naravnih dobrin ter varstvo pred naravnimi in drugimi nesrečami in so sestavni del Prikaza stanja prostora.

Varovana območja narave (61. člen OPN MOL ID)

- (1) Zavarovana območja, naravne vrednote, posebna varstvena območja (Natura 2000), potencialna posebna ohranitvena območja Natura 2000 in ekološko pomembna območja so razglašena ali določena s posebnimi predpisi.
- (2) Posegi na območjih in objektih iz prvega odstavka tega člena so dopustni le s soglasjem organa, pristojnega za ohranjanje narave.
- (3) Območja iz prvega odstavka tega člena so prikazana na spletni strani MOL kot del Prikaza stanja prostora in se sproti posodablajo.
- (4) Na varovanih področjih narave veljajo naslednji režimi:
 - a) izvajanje posegov in dejavnosti mora potekati izven obdobja, pomembnega za varovane vrste,
 - b) izvajati je treba ukrepe za preprečevanje svetlobnega onesnaževanja. V območjih, pomembnih za netopirje, nočne metulje in hrošče, se ne sme izvajati nočno osvetljevanje gradbišča in objektov. Za osvetlitev zunanjih površin je treba uporabljati sijalke, ki ne svetijo v UV-spektru in čim manj svetijo v modrem delu spektra (npr. visokotlačne natrijeve sijalke). Za osvetljevanje je treba uporabiti popolnoma zasenčena svetila z ravnim zaščitnim in nepredušnim steklom,
 - c) pri urejanju parkovnih ureditev in drugih zasaditev ter pri vzpostavitvah ozelenjenih ograje ali žive meje je treba uporabiti lokalno avtohtone rastline,
 - d) ohranjati in obnavljati je treba povezanost vodotokov za ribe in druge vodne organizme. Posege v strugo in vegetacijski pas vodotokov je treba izvajati tako, da se ohrani obrežna vegetacija. Praviloma je treba ohranjati večja, tudi trhla in nevaltna drevesa, ker predstavljajo ogrožen habitat varovanih vrst. Kadar to ni mogoče, se v postopku pridobivanja dovoljenja za poseg v naravo oziroma naravovarstvenega soglasja opredeli, katera debela, trhla in nevaltna drevesa se lahko odstranijo ter morebitne dodatne omilitvene ukrepe,
 - e) nove elektroenergetske nadzeme vode je treba graditi na pticam prijazen način (izvedba građenj, ki preprečuje električne udare ptic),
 - f) ohranjati in obnavljati je treba mozaičnost kulturne krajine, njene strukturne elemente (omejki, živice, gozdni otoki, mejice, stara drevesa, glavate vrbe, vodna telesa, ekstenzivni travniški sadojniki) in sklenjenost gozdnih površin ter migratorne koridorje ogroženih vrst.
- (5) Na selitvenih poteh živali (dvoživke, sesalci) je treba zanje pri načrtovanju in gradnjah prometnic omogočiti prehode.
- (6) Po zaključku gradnje je treba območja, ki so bila degradirana v času izvedbe del in niso del nove ureditve, povrniti v prvotno stanje in preprečiti razrast alohtone vegetacije. Če se na območju gradnje pojavijo tujevrstne invazivne vrste rastlin, jih je treba med gradnjo in še vsaj tri leta po končanih gradbenih delih odstranjevati, dokler se ne vzpostavi sklenjena vegetacija.

Gradnje na območjih varovanih s predpisi s področja varstva kulturne dediščine (62. člen OPN MOL ID)

- (1) Na območjih, varovanih s predpisi s področja varstva kulturne dediščine, so dopustne naslednje gradnje:
 - vzdrževanje objektov,
 - rekonstrukcije zakonito zgrajenih objektov,
 - gradnje novih objektov, dozidave in nadzidave ter spremembe namembnosti, ki so skladne z varstvenim režimom, ki velja za objekt ali območje varovano s predpisi s področja varstva kulturne dediščine,
 - drugi dopustni objekti in posegi določeni v 12. členu tega odloka, ki so v skladu z varstvenim režimom, ki velja za območje, varovano s predpisi s področja varstva kulturne dediščine.
- (2) Odstranitve objektov ali delov objektov varovanih s predpisi s področja varstva kulturne dediščine so dopustne le izjemoma, ob izpolnjevanju pogojev kot jih določajo predpisi s področja varstva kulturne dediščine.
- (3) Ne glede na določila v posameznih podrobnih prostorskih izvedbenih pogojih, da je pri nadomestni gradnji, dozidavi ali nadzidavi obstoječega objekta dopustno povečati FI ali FZ, to velja le za tiste objekte varovane na podlagi predpisov s področja varstva kulturne dediščine, pri katerih bo pristojna služba varstva kulturne dediščine ugotovila, da povečanje FI ali FZ ne bi ogrozilo varovanih vrednot.

Kulturni spomeniki (63. člen OPN MOL ID)

- (1) Kulturni spomenik je nepremična kulturna dediščina, ki je v skladu s predpisi s področja varstva kulturne dediščine razglašena za kulturni spomenik.
- (2) Za kulturne spomenike in njihova vplivna območja velja pravni režim varstva, kot ga opredeljuje konkretni akt o razglasitvi kulturnega spomenika.
- (3) Posegi na kulturne spomenike in njihova vplivna območja so dopustni le s soglasjem organa, pristojnega za varstvo kulturne dediščine.
- (4) Za izvedbo predhodne arheološke raziskave na območjih kulturnih spomenikov je treba pridobiti soglasje za raziskavo in odstranitev arheološke ostaline na podlagi predpisov s področja varstva kulturne dediščine.
- (5) Objekti in območja iz prvega odstavka tega člena so prikazani na spletni strani MOL kot del Prikaza stanja prostora in se sproti posodablajo.

Varstvena območja dediščine (64. člen OPN MOL ID)

- (1) Varstvena območja dediščine so območja, ki so varovana na podlagi predpisov s področja varstva kulturne dediščine in so določena z aktom o določitvi varstvenih območij dediščine.
- (2) Za varstvena območja dediščine velja pravni režim varstva kot ga opredeljuje akt o določitvi varstvenih območij dediščine.
- (3) Posegi na varstvena območja dediščine so dopustni le s soglasjem organa, pristojnega za varstvo kulturne dediščine.
- (4) Objekti in območja iz prvega odstavka tega člena so prikazani na spletni strani MOL kot del Prikaza stanja prostora in se sproti posodablajo.

Registrirana arheološka najdišča (65. člen OPN MOL ID)

- (1) Registrirano arheološko najdišče je nepremična kulturna dediščina, ki je v skladu s predpisi s področja varstva kulturne dediščine opredeljena kot registrirano arheološko najdišče.
- (2) Pri registriranih arheoloških najdiščih se varujejo arheološke ostaline in njihov vsebinski in prostorski kontekst.
- (3) Za registrirano arheološko najdišče velja, da ni dopustno posegati v prostor na način, ki utesne poškodovati arheološke ostaline.
- (4) Za posamezna registrirana arheološka najdišča ali njihove dele so izjemoma dopustni posegi kot jih določa ta odlok, ob izpolnitvi naslednjih pogojev:
 - če ni mogoče najti drugih rešitev,
 - če se na podlagi rezultatov opravljenih predhodnih arheoloških raziskav izkaže, da je zemljišče mogoče sprostiti za gradnjo.

- (5) Obseg in čas potrebnih arheoloških raziskav opredeli organ pristojen za varstvo kulturne dediščine.

- (6) Za izvedbo predhodne arheološke raziskave na registriranem arheološkem najdišču je treba pridobiti soglasje za raziskavo in odstranitev arheološke ostaline na podlagi predpisov s področja varstva kulturne dediščine.

- (7) Objekti in območja iz prvega odstavka tega člena so prikazani na spletni strani MOL kot del Prikaza stanja prostora in se sproti posodablajo.

Kulturna dediščina (66. člen OPN MOL ID)

- (1) Kulturna dediščina so nepremičnine in območja, ki so varovana na podlagi predpisov s področja varstva kulturne dediščine in niso registrirane arheološke najdišča ter so bila vpisana v register kulturne dediščine do dne uveljavitve tega odloka (v nadaljnjem besedilu: registrirana kulturna dediščina).

- (2) Na območjih registrirane kulturne dediščine so dopustni posegi v prostor in prostorske ureditve, ki:

- prispevajo k trajni ohranitvi dediščine ali zvišanju njene vrednosti,
- dediščino varujejo in ohranjajo na mestu samem.

- (3) Za posamezne vrste registrirane kulturne dediščine veljajo varstveni režimi, ki so določeni v 67. členu tega odloka.

- (4) Posegi na območjih in objektih iz prvega odstavka tega člena so dopustni le s soglasjem organa, pristojnega za ohranjanje kulturne dediščine.

- (5) Območja iz prvega odstavka tega člena so prikazana na spletni strani MOL kot del Prikaza stanja prostora in se sproti posodablajo.

Varstveni režimi registrirane kulturne dediščine (67. člen OPN MOL ID)

- (1) Za vse vrste registrirane kulturne dediščine so prepovedani posegi v prostor ali načini izvajanja dejavnosti, ki bi prizadeli varovane vrednote in prepoznavne značilnosti registrirane kulturne dediščine.

- (2) Za posamezne vrste registrirane kulturne dediščine veljajo naslednji varstveni režimi:

- a) Pri stavbni registrirani kulturni dediščini se ohranjajo varovane vrednote, kot so:

- tlorisna in višinska zasnova (gabariti),
- gradivo (gradbeni material) in konstrukcijska zasnova,
- oblikovanost zunanjsčine (členitev objekta in fasad, oblika in naklon strešin, kritina, barve fasad, fasadni detajli),
- funkcionalna zasnova notranjosti objektov in pripadajočega zunanjega prostora,
- sestavine in pritikline,
- stavbno pohištvo in notranja oprema,
- komunikacijska in infrastrukturna povezava na okolico, (pripadajoči odprti prostor z nivoletno površino ter lego, namembnostjo in oblikovanostjo pripadajočih objektov in površin),
- pojavnost in vedute (predvsem pri prostorsko izpostavljenih objektih – cerkvah, gradovih, znamenjih in podobno),
- celovitost dediščine v prostoru (prilagoditev posegov v okolici značilnostim stavbne dediščine),
- zemeljske plasti z morebitnimi arheološkimi ostalinami.

- b) Pri naselbinski registrirani kulturni dediščini se ohranjajo varovane vrednote, kot so:

- naselbinska zasnova (parcelacija, komunikacijska mreža, razporeditev odprtih prostorov naselja),
- odnosi med posameznimi stavbami ter odnos med stavbami in odprtim prostorom (lega, gostota objektov, razmerje med pozidanim in nepozidanim prostorom, gradbene linije, značilne funkcionalne celote),
- prostorsko pomembnejše naravne prvne znotraj naselja (drevesa, vodotoki in podobno),
- prepoznavna lega v prostoru oziroma krajini (glede na reliefne značilnosti, poti in podobno),
- naravne in druge meje rasti ter robovi naselja,
- podoba naselja v prostoru (stavbne mase, gabariti, oblike strešin, kritina),
- odnosi med naseljem in okolico (vedute na naselje in pogledi iz njega),
- stavbno tkivo (prevladujoč stavbni tip, namembnost in kapaciteta objektov, ulične fasade in podobno),
- oprema in uporaba javnih odprtih prostorov,
- zemeljske plasti z morebitnimi arheološkimi ostalinami.

- c) V območjih kulturne krajine se ohranjajo varovane vrednote, kot so:

- krajinska zgradba in prepoznavna prostorska podoba (naravne in kulturne prvne),
- odprti prostor pred nadaljnjo širitvijo naselij,
- sonaravno gospodarjenje v kulturni krajini (tradicionalna raba zemljišč),
- tipologija krajinskih prvin in tradicionalnega stvarstva,
- odnos med krajinsko zgradbo oziroma prostorsko podobo in stavbno oziroma naselbinsko dediščino.

- č) Pri vrtnoarhitekturni registrirani kulturni dediščini se ohranjajo varovane vrednote, kot so:

- kompozicijska zasnova (oblika, struktura, velikost, poteze),
- kulturne sestavine (grajeni objekti, parkovna oprema, skulpture),
- naravne sestavine, ki so vključene v kompozicijo (vegetacija, voda, relief in podobno),
- funkcionalna zasnova v povezavi s stavbno dediščino oziroma stavbami in površinami, ki so pomembne za delovanje celote,
- podoba v širšem prostoru oziroma odnos območja z okoliškim prostorom (ohranjanje prepoznavne podobe, značilne, zgodovinske pogoje in utemeljene meje),
- oblikovna zasnova drevoredov (dolžina, drevesne vrste, sadilna razdalja, sistem zasajanja in podobno),
- rastišče z ustreznimi ekološkimi razmerami, ki so potrebne za razvoj in obstoj rastlin,
- posamezna drevesa (preprečevanje obsekavanja, poškodb in podobno).

- d) Pri memorialni registrirani kulturni dediščini se ohranjajo varovane vrednote, kot so:

- avtentičnost lokacije,
- materialna substanca in fizična pojavnost objekta ali drugih nepremičnin,
- vsebinski in prostorski kontekst območja z okolico ter vedute.

- e) V območjih zgodovinske krajine se ohranjajo varovane vrednote, kot so:

- avtentična lokacija prizorišč zgodovinskih dogodkov,

- preoblikovanost reliefa zaradi zgodovinskih dogajanj, morebitne grajene strukture, vsa gradiva in konstrukcije,

- zemeljske plasti z morebitnimi ostalinami,

- memorialna plastika, likovna oprema in vsi pomniki.

f) Pri drugi registrirani kulturni dediščini se ohranjajo varovane vrednote, kot so:

- materialna substanca, ki je še ohranjena,

- lokacija in prostorska pojavnost,

- vsebinski in prostorski odnos med dediščino in okolico.

(3) V vplivnih območjih registrirane kulturne dediščine velja naslednji varstveni režim:

- ohranjanje za prostorska integriteta, pričevalnost in dominantnost dediščine,

- prepovedane so ureditve in posegi, ki bi utegnili imeti negativne posledice na lastnosti, pomen ali materialno substanco kulturne dediščine,

- dopustne so ureditve, ki spodbujajo razvoj in ponovno uporabo kulturne dediščine.

Varovalni gozdovi (71. člen OPN MOL ID)

(1) Varovalni gozdovi so določeni s predpisi s področja gozdarstva.

(2) V varovalnih gozdovih sta dopustna samo vzdrževanje obstoječih objektov in gradnja objektov za zagotavljanje požarnega varstva gozdov. Za posege v varovalni gozd je treba pridobiti soglasje organa pristojnega za gozdove.

(3) Območja iz prvega odstavka tega člena so prikazana na spletni strani MOL kot del Prikaza stanja prostora in se sproti posodablajo.

Gozdovi s posebnim namenom (72. člen OPN MOL ID)

(1) Gozdovi s posebnim namenom so določeni s predpisi s področja gozdarstva.

(2) Za posege v gozdove s posebnim namenom je treba pridobiti soglasje organa pristojnega za gozdove.

(3) Območja iz prvega odstavka tega člena so prikazana na spletni strani MOL kot del Prikaza stanja prostora in se sproti posodablajo.

Gozdni rezervati (73. člen OPN MOL ID)

(1) Gozdni rezervati so določeni s predpisi s področja gozdarstva.

(2) V gozdnih rezervatih sta dopustna samo vzdrževanje obstoječih objektov in gradnja objektov za zagotavljanje požarnega varstva gozdov. Za posege v gozdni rezervat je treba pridobiti soglasje organa pristojnega za gozdove.

(3) Območja iz prvega odstavka tega člena so prikazana na spletni strani MOL kot del Prikaza stanja prostora in se sproti posodablajo.

Vodovarstvena območja (77. člen OPN MOL ID)

(1) Vodovarstvena območja so določena s predpisi s področja varstva voda.

(2) Posegi na vodovarstvenih območjih so dopustni le v skladu s pogoji in omejitvami veljavnih državnih uredb in občinskih odlokov o zavarovanju vodnih virov ter s soglasjem organa, pristojnega za vode. Na vodovarstvenih območjih niso dopustne spremembe namembnosti stavb v tiste rabe, ki pomenijo večjo potencialno nevarnost za poslabšanje kakovosti podzemne vode od obstoječe rabe. Na ožjih vodovarstvenih območjih niso dopustne industrijske in druge dejavnosti, kjer se v procesih proizvodnje uporabljajo nevarne in škodljive snovi, ki lahko onesnažijo podzemno vodo.

(3) Območja iz prvega odstavka tega člena so prikazana na spletni strani MOL kot del Prikaza stanja prostora in se sproti posodablajo.

Varstvo pred naravnimi in drugimi nesrečami (79. člen OPN MOL ID)

(1) Sestavni del projekta za pridobitev gradbenega dovoljenja za objekte, ki so namenjeni oskrbi prebivalstva, javnemu prometu ter skladiščenju, proizvodnji ali uporabi nevarnih snovi, nafte in drugih derivatov ter energetskih plinov, mora biti študija varnosti pred naravnimi in drugimi nesrečami, izdelana na podlagi zakona o varstvu pred naravnimi in drugimi nesrečami.

(2) Za področje varstva pred naravnimi in drugimi nesrečami se uporablja karta potresne mikrorajonizacije, ki je prikazana na spletni strani MOL kot del Prikaza stanja prostora in se sproti posodablja.

Varstvo pred poplavami (84. člen OPN MOL ID)

(1) Poplavna območja, razredi poplavne nevarnosti in omilitveni ukrepi so določeni v skladu s predpisi o vodah, na osnovi izdelanih in potrjenih strokovnih podlag. Poplavna območja, karte poplavne nevarnosti, karte razredov poplavne nevarnosti in omilitveni ukrepi so sestavni del prikaza stanja prostora. Na območjih, kjer razredi poplavne nevarnosti še niso določeni, so opozorilna karta poplav in podatki o poplavnih dogodkih sestavni del prikaza stanja prostora.

(2) Na poplavnih območjih, za katera so izdelane karte poplavne nevarnosti in določeni razredi poplavne nevarnosti, je pri načrtovanju prostorskih ureditev oziroma izvajanju posegov v prostor treba upoštevati predpis, ki določa pogoje in omejitve za posege v prostor in izvajanje dejavnosti na območjih, ogroženih zaradi poplav. Pri tem je treba zagotoviti, da se ne povečajo obstoječe stopnje ogroženosti na poplavnem območju in izven njega.

(3) Na poplavnih območjih, za katera razredi poplavne nevarnosti še niso bili določeni, so dopustne samo rekonstrukcije, vzdrževanje in odstranitev objektov v skladu s predpisi, ki urejajo graditev objektov, če ne povečujejo poplavne ogroženosti in ne vplivajo na vodni režim in stanje voda.

(4) Če načrtovanje novih prostorskih ureditev oziroma izvedba posegov v prostor povečuje obstoječo poplavno ogroženost, je treba skupaj z načrtovanjem novih prostorskih ureditev načrtovati celovite omilitvene ukrepe za zmanjšanje poplavne ogroženosti, njihovo izvedbo pa končati pred začetkom izvedbe posega v prostor.

(5) Ne glede na določbe drugega, tretjega in četrtega odstavka tega člena so na poplavnem območju dopustni posegi v prostor in dejavnosti, ki so namenjeni varstvu pred škodljivim delovanjem voda, ter posegi in dejavnosti v skladu ter pod pogoji, ki jih določajo predpisi o vodah.

(6) V skladu s predpisi o vodah so na območju omilitvenega ukrepa prepovedani vsi posegi v prostor in dejavnosti, ki onemogočajo izvedbo, delovanje in vzdrževanje tega omilitvenega ukrepa. Omilitveni ukrepi se lahko izvajajo etapno v skladu s potrjeno strokovno podlago, pri čemer mora biti ves čas izvajanja zagotovljena njihova celovitost. Po izvedbi omilitvenih ukrepov se v Prikazu stanja prostora prikaže nova poplavna območja, karte poplavne nevarnosti ter karte razredov poplavne nevarnosti.

(7) Za zmanjševanje poplavne ogroženosti se lahko izdelajo strokovne podlage za posamezna hidrografska območja v okviru priprave občinskega podrobnega prostorskega načrta. Občinski podrobni prostorski načrt se pripravi za hidrografska območja na tretji ravni v skladu s predpisi o vodah.

Plazljiva in erozijsko nevarna območja (85. člen OPN MOL ID)

(1) Na plazljivih in erozijsko nevarnih območjih je dopustno v zemljišča posegati tako, da ne bo ogrožena stabilnost območja in povzročeno premikanje zemljišč.

(2) Plazljiva in erozijsko nevarna območja so prikazana na opozorilni karti verjetnosti pojava plazov, ki je prikazana na spletni strani MOL kot del Prikaza stanja prostora in se sproti posodablja.

(3) Opozorilna karta verjetnosti pojava plazov opozarja na možnost pojava plazov na območju, ne prikazuje pa obsega in jakosti plazov. Za podrobnejše načrtovanje rabe prostora je zato treba v skladu s predpisi o vodah izdelati podrobnejše geološko poročilo, ki bo omogočilo določitev pogojev in omejitev za izvajanje dejavnosti in gradenj na posameznem plazljivem območju.

(4) Na plazljivih in erozijsko nevarnih zemljiščih so prepovedani:

- zadrževanje voda, predvsem z gradnjo teras in posegi, ki bi lahko pospešili zamakanje zemljišč,

- zasipavanje izvirov,

- nenadzorovano zbiranje ali odvajanje zbranih voda po erozijsko nevarnih ali plazovitih zemljiščih,

- omejevanje pretoka hudourniških voda, pospeševanje erozijske moči voda in slabšanje ravnovesnih razmer,

- izvajanje zemeljskih del, ki dodatno obremenjujejo zemljišče ali razbremenjujejo podnožje zemljišča,

- krčenje ter večja obnova gozdnih sestojev in grmovne vegetacije, ki pospešujeta erozijo in plazenje zemljišč,

- vsako poseganje, ki bi lahko povzročilo dodatno zamakanje zemljišč in dvig podzemne vode ter povečanje erozije zemljišč.

(5) Na plazljivih in erozijsko nevarnih zemljiščih je treba za gradnjo ali za poseg, ki ima značaj gradnje ali rekonstrukcije objekta in naprav, v postopku za pridobitev gradbenega dovoljenja pridobiti geološko poročilo organizacije s področja geomehanike.

(6) Plazljiva in erozijsko nevarna območja iz drugega odstavka tega člena so zgolj opozorilna. Investitor mora pridobiti mnenje organizacije s področja geomehanike tudi zunaj prikazanih območij, kadar obstaja sum, da je zemljišče plazljivo ali erozijsko nevarno.

Potresno nevarna območja (86. člen OPN MOL ID)

(1) Objekti morajo biti grajeni potresno odporno v skladu z veljavnimi predpisi glede na cono potresne nevarnosti, geološko sestavo tal in namembnost objekta.

(2) Pri rekonstrukciji objekta, dozidavi in nadzidavi je treba zagotoviti tudi protipotresno sanacijo objekta.

(3) Na objektih, ki so namenjeni bivanju večjega števila ljudi ali v katerih se nahaja hkrati več kot 100 ljudi, je treba izvesti dela za protipotresno sanacijo objekta.

(4) Območja potresne nevarnosti in karta potresne mikrorajonizacije so prikazani na spletni strani MOL kot del Prikaza stanja prostora in se sproti posodablajo.

(5) Na območju, ki je do 500,00 m oddaljeno od meje cone potresne nevarnosti iz četrtega odstavka tega člena, se šteje, da veljajo lastnosti in pogoji sosednje višje stopnje potresne nevarnosti, razen če investitor z geomehanskimi preiskavami ne izkaže drugače.