










Novi prostorski akti Strateški prostorski načrt Mestne občine Ljubljana

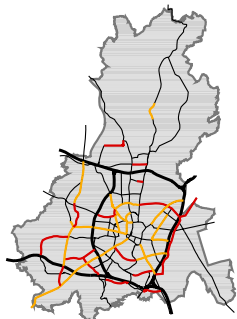
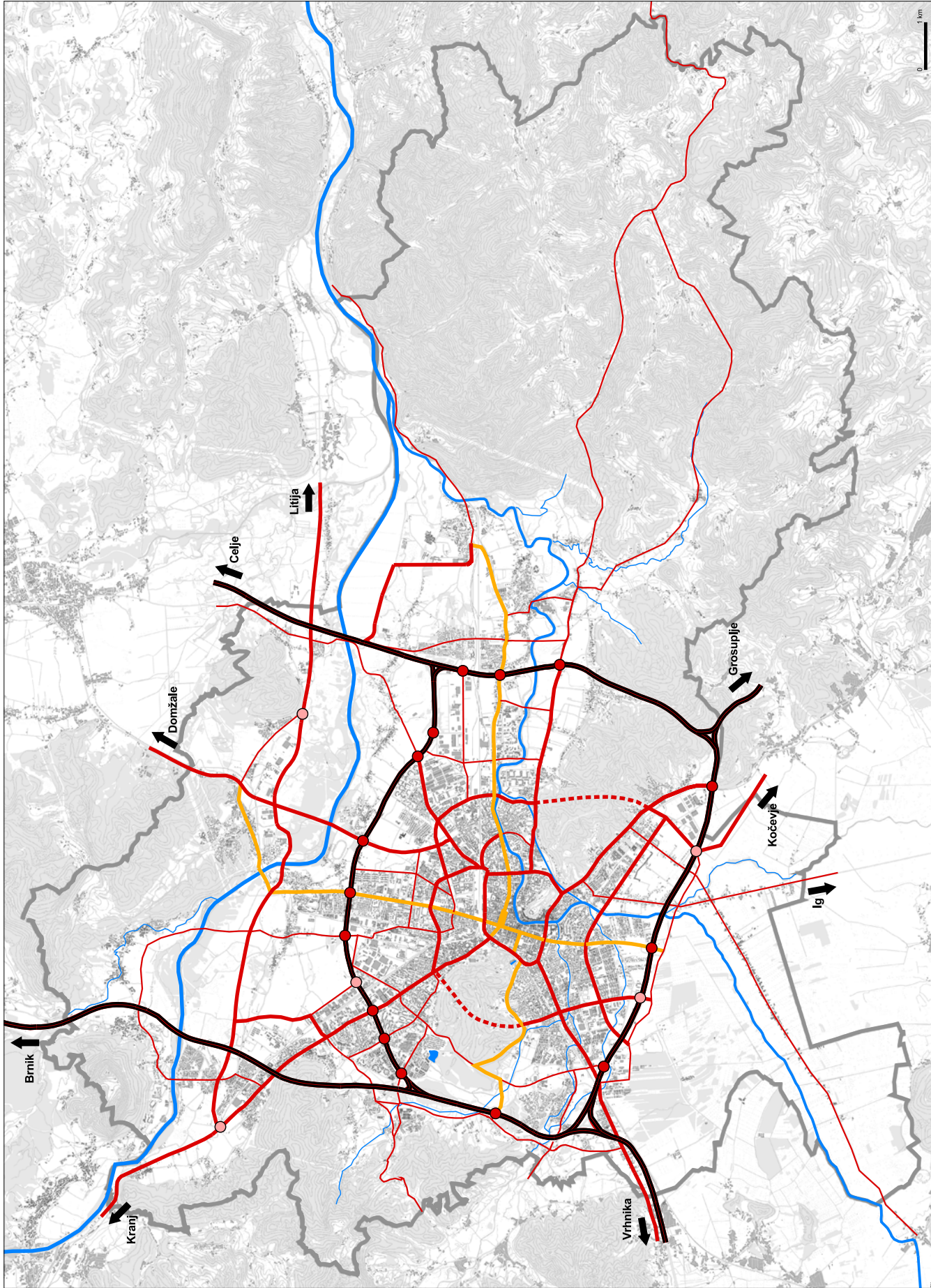
karta 07



Cestno omrežje

Legenda:

-  meja Mestne občine Ljubljana
-  celinske vode
- Tipi cest:**
 -  avtocesta
 -  mestna hitra cesta
 -  glavna mestna cesta za ves promet (v predoru)
 -  glavna mestna cesta za notranji promet
 -  zbirna mestna cesta
-  obstoječe križišče oz. avtocestni priključek
-  novo križišče oz. avtocestni priključek

Vir: MOL, 2006; URS, 2006; FGS-PTI, 2007; LUZ, 2007



-  nove ceste
-  rekonstruirane ceste

Način: K. Ocibek za vsebinsko proučitev
Projektirano: 28. jun 2007
1000 Ljubljana

Projekcija: Uradna slovenska mrežna projekcija
1000 Ljubljana
06/2007

