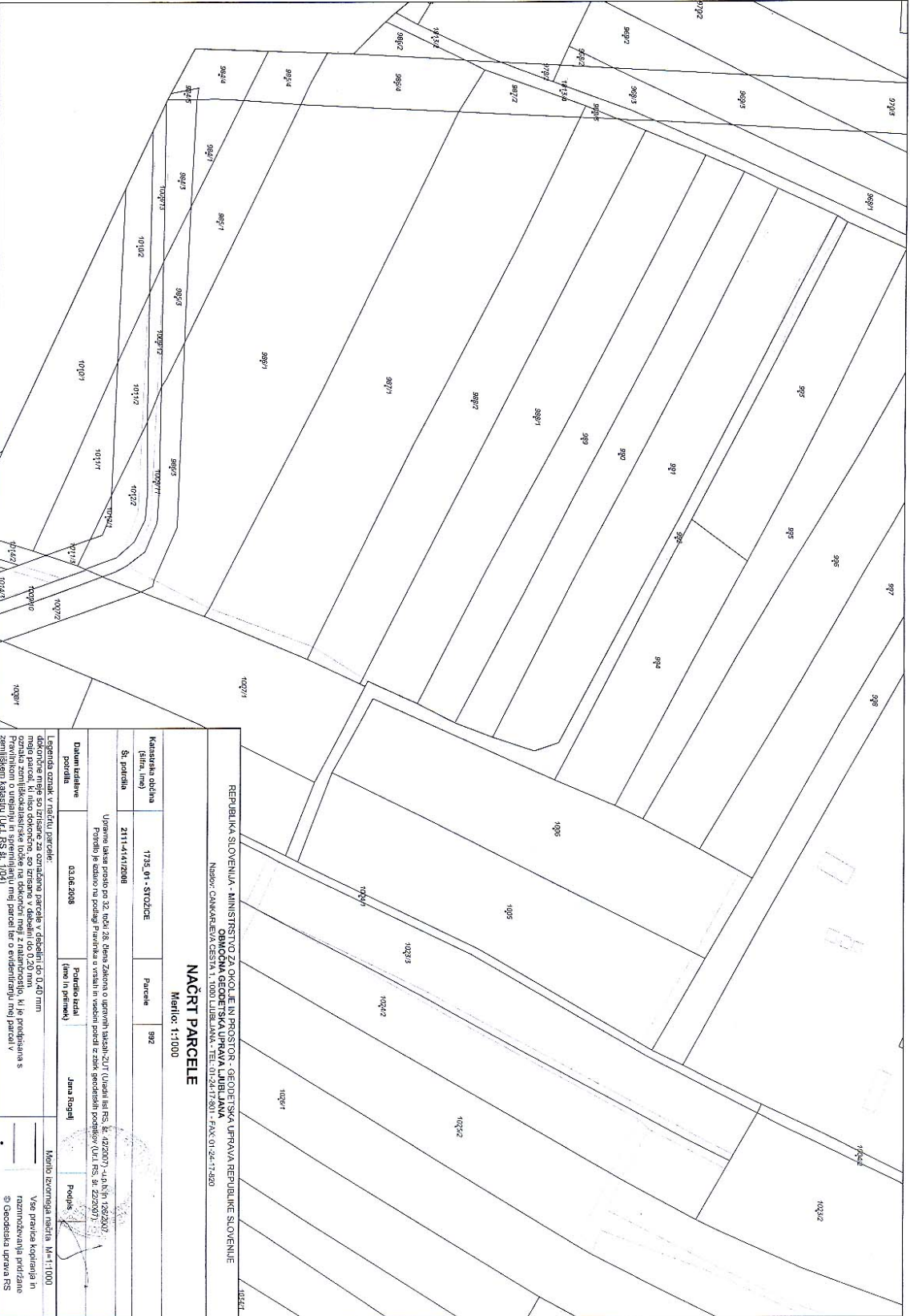


# K.O. STOŽICE







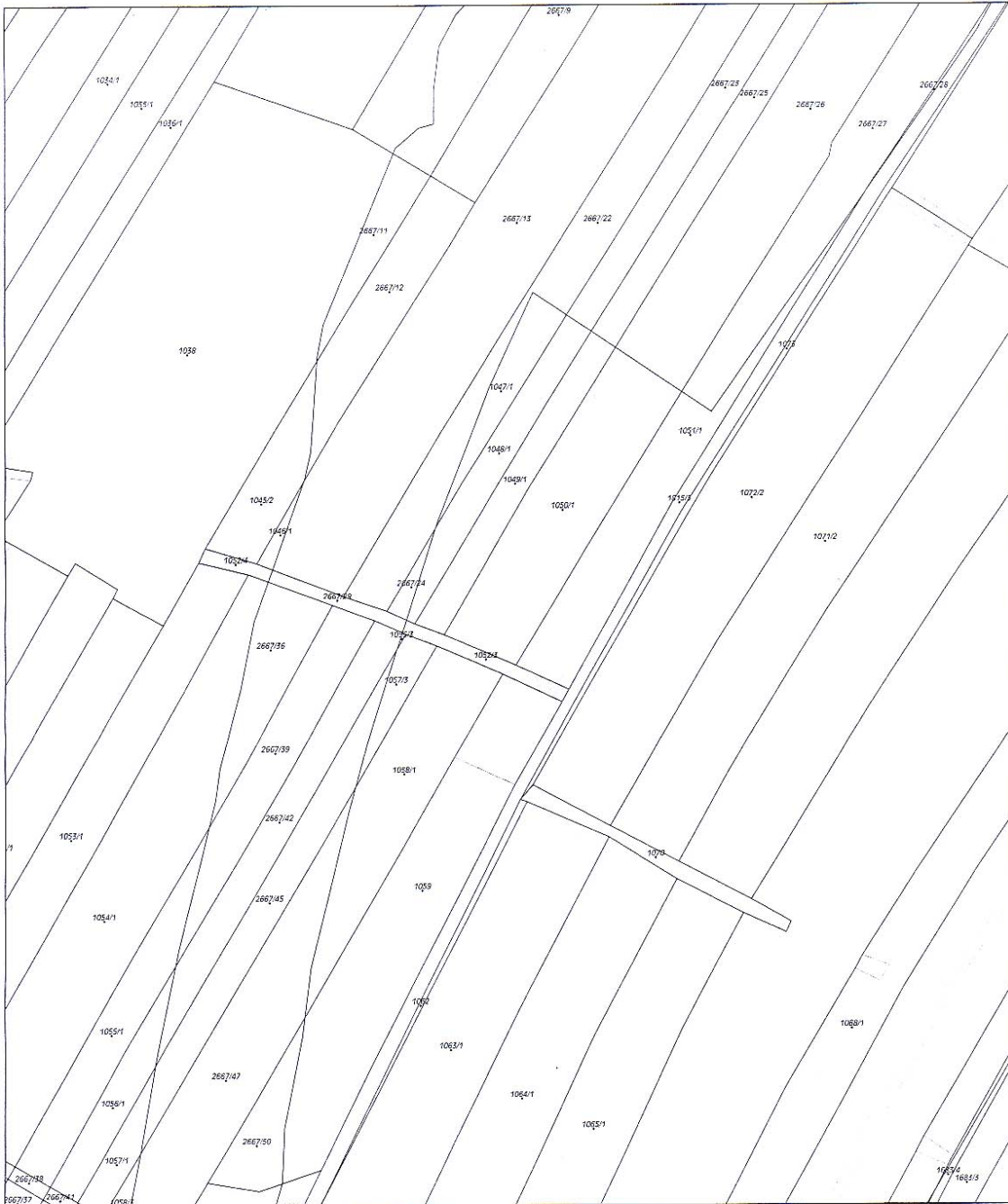
**REPUBLICA SLOVENIJA - MINISTRSTVO ZA OKOLJE IN PROSTOR - GEODETSKA UPRAVA REPUBLIKE SLOVENIJE**  
**OKROŽNA GEODETSKA UPRAVA LJUBLJANA**  
 NABOJ ČAKARBARČEVŠEVSKI UL. (KUPČINSKA) TEL: 01/25127801 FAX: 01/25174290

**NAČRT PARCELE**  
 Mafiloc: 1:1000

Katastrska občina	1735_01 - STROŽICE	Parcela	992
Št. parcelne	211441Z088		
Upravna lokacija parcele po 32. členu 38. člena Zakona o ugotovitvi stvarnosti ZUP (Uradni list RS št. 49/2007-ur.l. in 156/2007-ur.l. popr.) in 1. točka 4. odločbe o spremembah in dopolnitvah Zakona o ugotovitvi stvarnosti ZUP (Uradni list RS št. 22/2007) Pristavo p. ozemlje ne podlega Parcelni o vrstni in vrstni parceli iz zbirne splošne pogodbe (U.L. št. 22/2007)			
Datum izdelave	03.06.2008	Parcelni listi	Jana Bregarj
Povzročilec		(kraj in priimek)	Povzročilec

Legenda oznak v načrtu parcele:  
 dokončne meje so izrisane za označene parcele v debelini do 0,40 mm  
 meje parcel, ki niso dokončne, so izrisane v debelini do 0,20 mm  
 meje parcel, ki niso dokončne, so izrisane v debelini do 0,10 mm  
 Pravičnim o ugotovitvi in sprotijavnim mejni parceli ter o evidenci mejni parceli v zemljiščem katastru (U.L. RS št. 10/4)

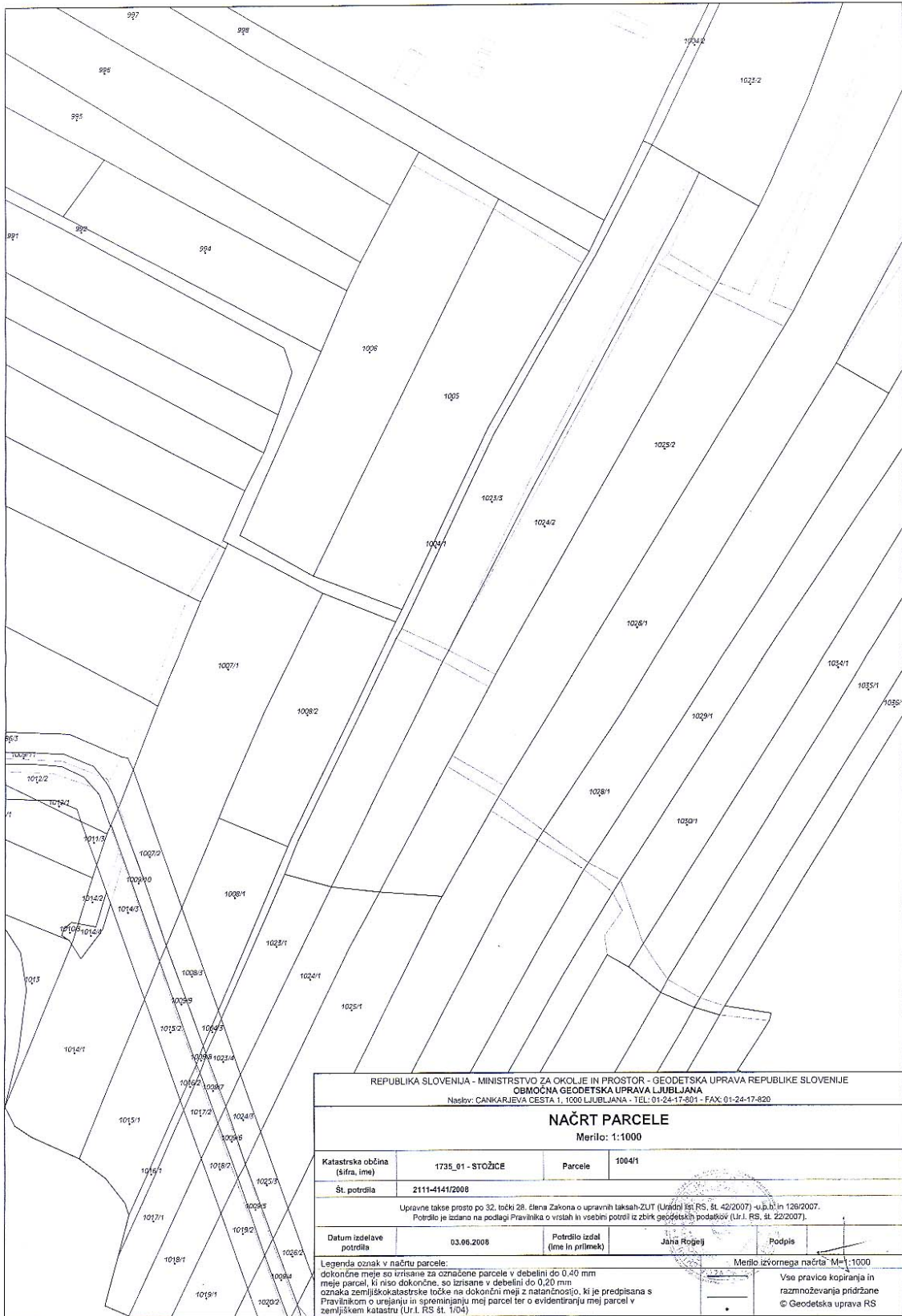
Mesto: Dobrepolje, Matična št. M-111000  
 Vsa pravica kopiranja in razmnoževanja pridržane  
 © Geodetska uprava RS



REPUBLIKA SLOVENIJA - MINISTRSTVO ZA OKOLJE IN PROSTOR - GEODETSKA UPRAVA REPUBLIKE SLOVENIJE  
 OBMOČNA GEODETSKA UPRAVA LJUBLJANA  
 Naslov: CANKARJEVA CESTA 1, 1000 LJUBLJANA - TEL: 01-24-17-801 - FAX: 01-24-17-823

**NAČRT PARCELE**  
 Merilo: 1:1000

Katastrska občina (šifra, ime)	1735_01 - STOŽICE	Parcele	1052/3, 1052/4
Sl. potrdila	2111-4141/2008		
Upravne takse prosto po 32. točki 28. člena Zakona o upravnih taksah-ZUT (Uradni list RS, št. 42/2007) u.p.b. in 128/2007. Potrdilo je izdelano na podlagi Pravilnika o vrstah in vsebini potrdil iz zbirke geodetskih podatkov (Ur.l. RS, št. 22/2007).			
Datum izdelave potrdila	03.06.2008	Potrdilo izdal (ime in priimek)	Jana Rogelj
Legenda oznak v načrtu parcele: dokončne meje so izrisane za označene parcele v debelini do 0,40 mm meje parcel, ki niso dokončne, so izrisane v debelini do 0,20 mm oznaka zemljiškotatarske točke na dokončni meji z natančnostjo, ki je predpisana s Pravilnikom o urejanju in spreminjanju mej parcel ter o evidentiranju mej parcel v zemljiškem katastru (Ur.l. RS št. 1/04)		Merilo izvornega načrta M=1:1000 Vse pravice kopiranja in razmnoževanja pridržane © Geodetska uprava RS	

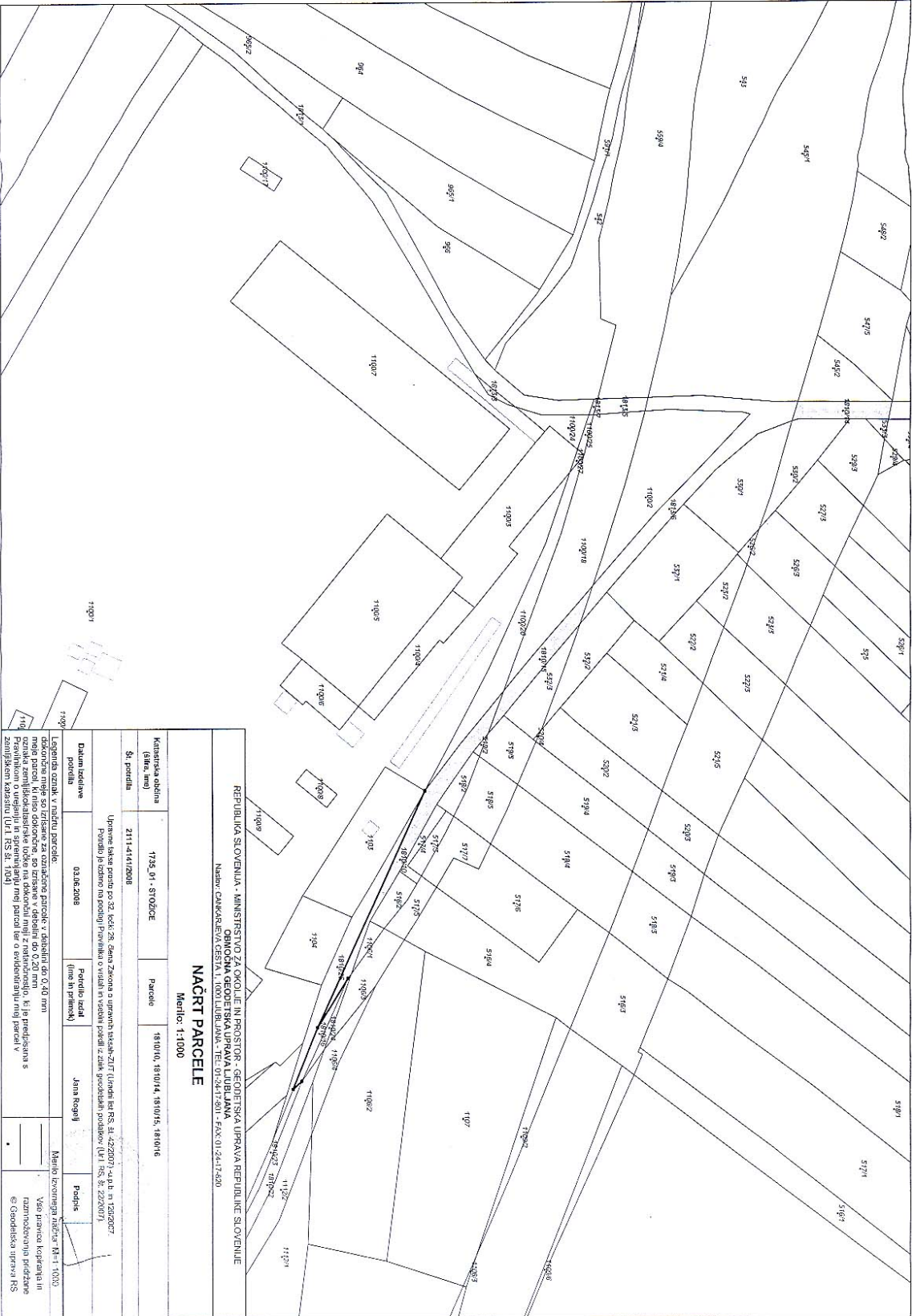


REPUBLIKA SLOVENIJA - MINISTRSTVO ZA OKOLJE IN PROSTOR - GEODETSKA UPRAVA REPUBLIKE SLOVENIJE  
 OBMOČNA GEODETSKA UPRAVA LJUBLJANA  
 Naskov: CANKARJEVA CESTA 1, 1000 LJUBLJANA - TEL: 01-24-17-801 - FAX: 01-24-17-820

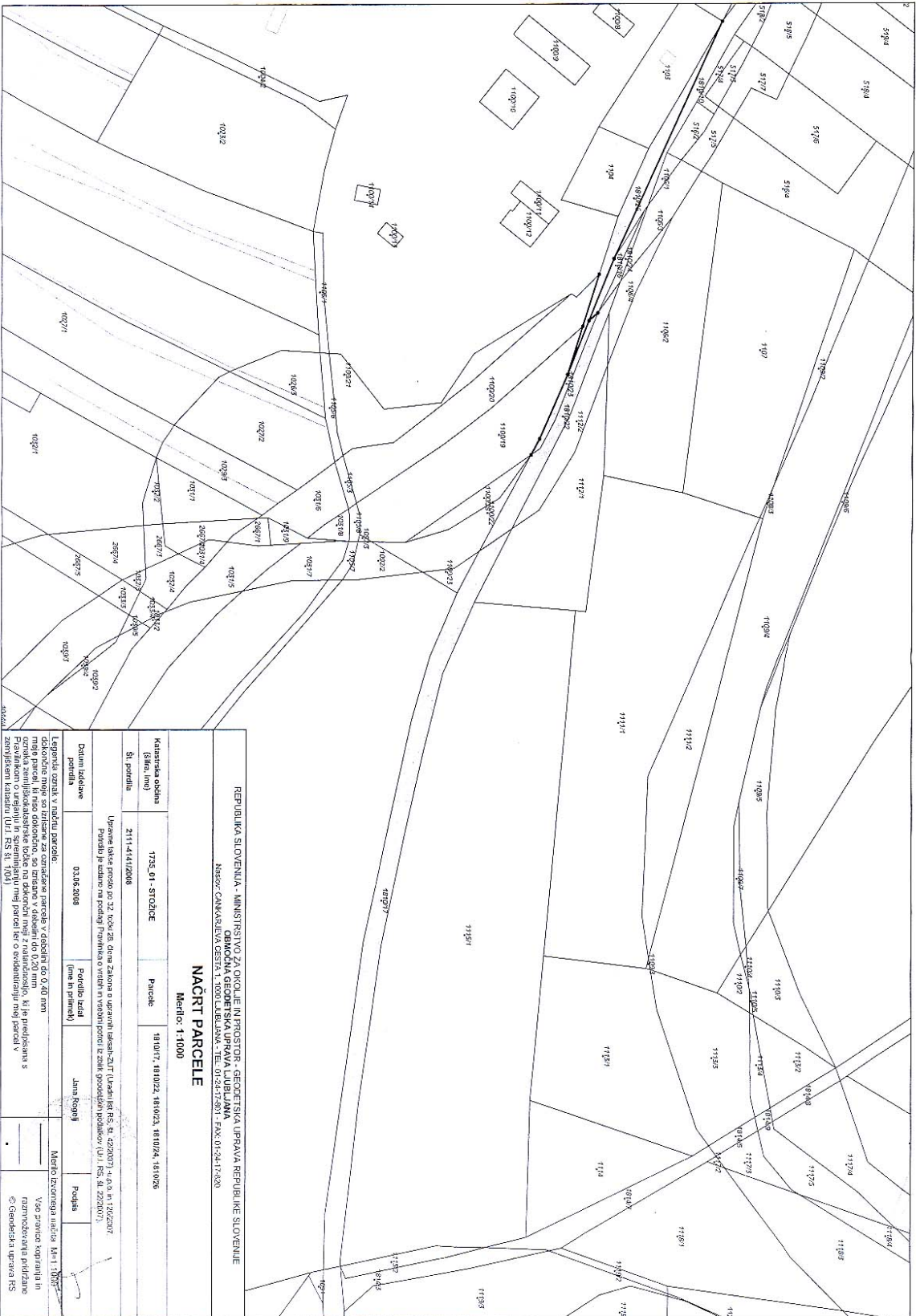
**NAČRT PARCELE**  
 Merilo: 1:1000

Katastrska občina (šifra, ime)	1735_01 - STOŽICE	Parcele	1004/1
Št. potrdila	2111-41412008		
Upravne takse pristo po 32. točki 28. člena Zakona o upravnih taksah-ZUT (Uradni list RS, št. 42/2007) u.p.b. in 126/2007. Potrdilo je izdano na podlagi Pravilnika o vrstah in vsebini potrdil iz zbirke geodetskih podatkov (Ur.l. RS, št. 22/2007).			
Datum izdelave potrdila	03.06.2008	Potrdilo izdal (ime in priimek)	Jana Rojčej
Legenda oznak v načrtu parcele: dokončne meje so izrisane za označene parcele v debelini do 0,40 mm meje parcel, ki niso dokončne, so izrisane v debelini do 0,20 mm oznaka zemljiškokatastrske točke na dokončni meji z natančnostjo, ki je predpisana s Pravilnikom o urejanju in spreminjanju mej parcel ter o evidentiranju mej parcel v zemljiškem katastru (Ur.l. RS št. 1/04)			Merilo izvornega načrta M=1:1000 Vse pravice kopiranja in razmnoževanja pridržane © Geodetska uprava RS





REPUBLIKA SLOVENIJA - MINISTRSTVO ZA OKOLJE IN PROSTOR - GEODETSKA UPRAVA Ljubljana			
Območna geodetska uprava Ljubljana			
Naslov: ČUKARJEVA CESTA 1, 1000 LJUBLJANA - TEL: 01-241-7-801 - FAX: 01-241-7-400			
<b>MAČRT PARCELE</b>			
Merilo: 1:1000			
Krajinska občina (skraj. ime)	1726_M1-STOŽICE	Parcela	181010, 181014, 181015, 181016
Št. parcela	211-414/2008		
Upravne listine priložne po 32. členu ZK: Sklepi Zbora upravnih telesah ZIT (Ljubljani list RS, št. 42/2007) - upr. in 12/2007			
Parcela je zložna na podlagi Pravilnika o vidnih in veselnih parcelah iz zlate geodetskih poslovkov (Uradni list RS, št. 22/2007)			
Datum izdelave posvetila	03.06.2008	Projektirali in izvedli	Jasni Rogelj
Lepotna oznaka v skladu s parcelno dokumentacijo ni priložna, saj gre za ozemlje parcel v obsegu do 0,50 ha, ki ni del katastra. Če imate kakršnokoli dvom, se obrnite na Geodetsko upravo Ljubljana, ki je pristojna za izdajo zemljiškokatastrskega lista in dokazila o vidnih in veselnih parcelah iz zlate geodetskih poslovkov (Uradni list RS, št. 22/2007)		Mandat izdavnega lista št. 11/1000	
Vse pravice kopiranja in razmnoževanja pridržane		© Geodetska uprava RS	



REPUBLIKA SLOVENIJA - MINISTRSTVO ZA OKOLJE IN PROSTOR - GEODETSKA UPRAVA REPUBLIKE SLOVENIJE			
OBMOČNA GEODETSKA UPRAVA LJUBLJANA			
Naslov: ČANKARJEVA CESTA 1, 1000 LJUBLJANA - TEL: 01-2517-901 - FAX: 01-2517-790			
<b>NAČRTI PARCELE</b>			
Merk: 1:1000			
Katastrska občina (Ime, kraj)	1735 01 STOŽICE	Parcela	1810/17, 1810/22, 1810/23, 1810/24, 1810/26
Št. parcelne	2111-41412008		
Uprave, ki se nanaša na: 32. koda, 28. člena Zakona o upravnih dejavnostih zurr (Uradni list RS, št. 42/2007) v.o. št. 1/2008			
Parcela je delna na podlagi: Pravilnik o vrsti in vsebini pomeni iz zbirke geodetskih publikacij (U.I. I. RS, št. 22/2007).			
Legenda oznak v načrtu parcelne:			
Datum izdelave	02.06.2008	Parcelni list	Ime in priimek
		Parcelni list	Podpis
Merklo dovoljenosti načrt: Mrt 1:1000		Vse pravice kopiranja in razmnoževanja pridržane	
		© Geodetski urad RS	



REPUBLIKA SLOVENIJA - MINISTRSTVO ZA OKOLJE IN PROSTOR - GEODETSKA UPRAVA REPUBLIKE SLOVENIJE  
 OBMOČNA GEODETSKA UPRAVA LJUBLJANA  
 Naslov: CANKARJEVA CESTA 1, 1000 LJUBLJANA - TEL: 01-24-17-801 - FAX: 01-24-17-820

**NAČRT PARCELE**  
 Merilo: 1:1000

Katastrska občina (šifra, ime)	1735_01 - STOŽICE	Parcele	1813/1, 1813/3, 1813/5, 1813/7
Št. potrdila	2111-4141/2008		
Upravne takse pristo po 32. točki 28. člena Zakona o upravnih taksah-ZUT (Uradni list RS, št. 42/2007) -a.p.b. in 120/2007. Potrdilo je izdano na podlagi Pravilnika o vrstah in vsebini pozrti iz zbirki geodetskih podatkov (Ur.l.RS, št. 22/2007).			
Datum izdelave potrdila	03.06.2008	Potrdilo izdal (ime in priimek)	Jana Rogelj
Podpis: _____ Merilo izvornega načrta: Ma 1:1000		Vse pravice kopiranja in razmnoževanja pridržane © Geodetska uprava RS	
Legenda oznak v načrtu parcel: dokončne meje so izrisane za označene parcele v debelini do 0,40 mm meje parcel, ki niso dokončne, so izrisane v debelini do 0,20 mm oznaka zemljiškokatastrske točke na dokončni meji z natančnostjo, ki je predpisana s Pravilnikom o urejanju in spreminjanju mej parcel ter o evidentiranju mej parcel v zemljiškem katastru (Ur.l. RS št. 1/04)			



