



Mestna občina
Ljubljana

Mestni svet

**Komisija za poimenovanje
naselij in ulic**

Mestni trg 1
1000 Ljubljana
telefon: 01 306 10 48
faks: 01 306 12 54
ms.kpnu@ljubljana.si
www.ljubljana.si

Številka: 353-230/2014-9

Datum: 10.6. 2014

Mestna občina Ljubljana
Mestni svet



Mestna občina
Ljubljana

Mestni svet

Prejeto:	13 -06- 2014	Sig. z.:
Številka zadeve:		Pril.:
		Vredn.:

ZADEVA: Gradivo za obravnavo na seji Mestnega sveta Mestne občine Ljubljana

NASLOV: Predlog Odloka o določitvi imen in potekov ulic, parka, spremembe poteka ulice, imena kolesarski stezi ter o dopolnitvah seznama mostov in brvi v naselju Ljubljana na območju Mestne občine Ljubljana

PREDLAGATELJ : Komisija za poimenovanje naselij in ulic

POROČEVALKA: Prof. dr. Milena Mileva Blažič, predsednica komisije

PREDLOG SKLEPA:

Mestni svet Mestne občine Ljubljana sprejme stališča Komisije za poimenovanje naselij in ulic in predlog Odloka o določitvi imen in potekov ulic, parka, spremembe poteka ulice, imena kolesarski stezi ter o dopolnitvah seznama mostov in brvi v naselju Ljubljana na območju Mestne občine Ljubljana.



Prof. dr. Milena Mileva Blažič
Predsednica

Priloga:

- predlog odloka z obrazložitvijo

PREDLOG

Na podlagi 21. člena Zakona o določanju območij ter o imenovanju in označevanju naselij, ulic in stavb (Uradni list RS, št. 25/2008, v nadaljevanju: ZDOIONUS) in 27. člena Statuta Mestne občine Ljubljana (Uradni list RS, št. 66/07- uradno prečiščeno besedilo in 15/12) je Mestni svet Mestne občine Ljubljana na _____ seji dne _____ sprejel

ODLOK

O DOLOČITVI IMEN IN POTEKOV ULIC, PARKA, SPREMEMBE POTEKA ULICE, IMENA KOLESARSKI STEZI TER O DOPOLNITVAH SEZNAMA MOSTOV IN BRVI V NASELJU LJUBLJANA NA OBMOČJU MESTNE OBČINE LJUBLJANA

1. člen

Na območju Mestne občine Ljubljana se v naselju Ljubljana:

- na novo imenujejo naslednje ulice in določijo poteki:

- 1. Curnovska ulica:** Ulica se odcepi na koncu Barjanske ceste v križišču v avtocestnem priključku Ljubljana - center (AC obroč), kjer se odcepi pravokotno V (vzhodno) in se zaključi pred križiščem z ulico Pot na Rakovo jelšo.
- 2. Pot Roberta Blinca:** Ulica se odcepi v križišču z ulico Večna pot na cestnem odseku med Živalskim vrtom in Koseško cesto in poteka JZ (jugozahodno) proti Tehnološkemu parku, prečka potok Glinščico in se zaključi v križišču s Potjo za Brdom.

- na novo imenuje park:

- 1. Lazarjev park:** Park leži ob reki Savi med poletnim kopališčem Laguna in stavbo na Tesovnikovi ulici 20.

2. člen

Na območju Mestne občine Ljubljana se v naselju Ljubljana:

- določi in spremeni potek ulic:

- 1. Barjanska cesta:** spremeni svoj zaključek tako, da poteka od začetka iz križišča z Aškerčevo cesto, Zoisovo cesto in Slovensko cesto na koncu, v JZ (jugozahodni) smeri podaljša svoj zaključek čez AC obroč in se zaključi v križišču s Curnovsko ulico.

3. člen

Na območju Mestne občine Ljubljana se v naselju Ljubljana:

- na novo poimenuje naslednjo kolesarsko stezo in določi njen potek:

- 1. Kolesarska pot Pionirske železnice** – kolesarska pot se odcepi od ulice Rožna dolina, cesta VI S (severno) proti Živalskemu vrtu in poteka vzporedno z ulico Večna pot in se zaključi v križišču z ulico Koseška cesta.

4. člen

Na območju Mestne občine Ljubljana se v naselju Ljubljana dopolni seznam poimenovanih mostov in brvi:

- na novo se poimenujeta naslednji most in brv:

- 1) **Most harfa:** Obstoječi most poteka na AC obroču čez reko Ljubljanico na V (vzhodnem) delu AC obroča na avtocestnem odseku Celje, razcep Malence.
- 2) **Lipićeve brv:** Rekonstruirana brv za peš promet bo potekala čez reko Ljubljanico s Šuštarjevega nabrežja v smeri Novih Poljan-Potočnikove ulice proti križišču z ulico Poljanski nasip.

5. člen

Geodetska uprava Republike Slovenije izvede na podlagi tega odloka in določi ZDOIONUS vse nastale spremembe za ulice, ulične poteke in jih evidentira v registru prostorskih enot. Hišne številke stavb, kjer se izvede preštevilčenje, določa pristojni upravni organ republiške geodetske uprave skladno s predpisom pristojnega ministra v posebnem postopku.

6. člen

Poimenovanja Lazarjev park, Kolesarska pot Pionirske železnice, Most Harfa in Lipičeva brv, nimajo značaja ulice, so pomembna oznaka objektov zaradi zgodovinskega pomena, so dopolnilni člen za boljšo orientacijo v prostoru Mestne občine Ljubljana in naselju Ljubljana, niso pa predmet evidence v registru prostorskih enot.

7. člen

Mestna občina Ljubljana zagotovi finančna sredstva za izvedbo s tem odlokom določenih sprememb, napisne ulične table, tablice spremenjenih in preštevilčenih hišnih števil obstoječih stavb. Fizične osebe, ki imajo na območju, na katero se spremembe nanašajo, prijavljeno stalno ali začasno bivališče, in pravne osebe zasebnega in javnega prava, ki imajo na tem območju sedež, zagotovijo finančna sredstva za kritje stroškov zamenjave osebnih dokumentov oziroma listin v zvezi s poslovanjem.

8. člen

Ta odlok začne veljati naslednji dan po objavi v Uradnem listu Republike Slovenije.

Številka:
Ljubljana, dne

Župan
Mestne občine Ljubljana
Zoran Jankovič

O b r a z l o ž i t e v

1) PRAVNI TEMELJ ZA SPREJEM AKTA

Pravni temelj za sprejem akta je **Zakon o določanju območij ter o imenovanju in označevanju naselij, ulic in stavb (Uradni list RS, št. 25/2008, v nadaljevanju: ZDOIONUS)**, kjer se v 21. členu določa postopek vzpostavitve uličnega sistema in imenovanja ulic, ki se zaključi z odlokom občine **ob upoštevanju določb Pravilnika o ureditvi vprašanj pri določanju območij naselij, določanju hišnih števil in poteka ulic ter o označevanju ulic in stavb (Uradni list RS, št. 76/2008) in Odloka o določitvi oblike, barve in velikosti napisnih tabel za označevanje ulic in hišnih tablic za označevanje stavb s hišno številko v območju Mestne občine Ljubljana (Ur. l. RS, št. 81/10).**

2) UPOŠTEVANJE MNENJ, PREDLOGOV IN PRIPOMB K RAZGRNJENIM PREDLOGOM OD OSNUTKA DO PREDLOGA ODLOKA

Na podlagi prispelega mnenja geodetske uprave skladno z določili tretjega odstavka 10. člena in prvega odstavka 14. člena ZDOIONUS in mnenj, predlogov in pripomb podanih v postopku predhodnega posvetovanja, je Komisija prejela stališča.

A. STALIŠČA Komisije na mnenje in potrdilo GURS:

- I. Mnenje pristojne Geodetske uprave Republike Slovenije z dne 5.6.2014 navaja novo pobudo za ureditev potekov na tem področju naselja Ljubljane in spremembo poteka Poti na Rakovo jelšo.

STALIŠČE:

Komisija ne sprejema drugih predlogov in rešitev, ki bi povzročile spremembo potekov ulic, ne podpira preštevilčbe stavb kjer to zares ni potrebno.

- II. Mnenje pristojne Geodetske uprave Republike Slovenije z dne 5.6.2014 je negativno za spremembo zaključka Riharjeve ulice. Navaja strokovno dilemo in ne sprejema predlagane spremembe poteka.

STALIŠČE:

Komisija sprejema negativno mnenje geodetske uprave in odstopa od pobude. Ugotavlja, da dokumentacija s katero razpolaga kaže na to, da je bil zaključek poteka ukinjene Kardeljeve ceste že pred uveljavitvijo novega imena ulice-Barjanska cesta končan na istem mestu kot se konča danes potek Barjanske ceste. Komisija meni, da zaradi orientacije v prostoru Barjanska cesta ni prekinjena in da v tej posledici ne sprejema preštevilčbe stavb, ki so na zaključku Riharjeve ulice.

Zaradi upoštevanja mnenja GURS je črtano besedilo iz osnutka akta, ki se je glasilo:

Riharjeva ulica: spremeni svoj potek na zaključnem delu tako, da poteka pri slepem koncu Devinske ulice JZ (jugozahodno) mimo stavbe Devinska ulica 1a, 1b in 1c, kjer nadaljuje potek in zavije ostro in vzporedno z Barjansko cesto mimo stavb Riharjeve ulice št. 26, 38 in 40, kjer se zaključi slepo. Sprememba poteka ulice je potrebna zaradi nedoločnosti novega poteka, ki je nastalo po uveljavitvi Barjanske ceste, zato ni prave prostorske orientacije v evidenci prostorskih enot, ki jo vodi pristojna Geodetska uprava RS.

- III. Mnenje pristojne Geodetske uprave Republike Slovenije z dne 5.6.2014 je negativno za spremembo zaključka Poti za Brdom. Navaja strokovno dilemo in ne sprejema predlagane spremembe poteka.

STALIŠČE:

Komisija sprejema negativno mnenje geodetske uprave in odstopa od pobude. Ugotavlja, da so poteki ulice- Pot za Brdom v registru prostorskih enot geodetske uprave napačno naznačeni in jih je potrebno uskladiti v spletnem portalu ULICE V Mestni občini Ljubljana.

Zaradi upoštevanja mnenja GURS je črtano besedilo iz osnutka akta, ki se je glasilo:

Pot za Brdom: spremeni svoj zaključek tako, da poteka od začetka do konca v Z (zahodni) smeri in podaljša svoj zaključek čez AC obroč, nato obrne potek S (severno) in se zaključi Z (zahodno) v križišču s Koreninovo ulico in z ulico Grič. Sprememba poteka je potrebna zaradi uskladitve z obstoječim dejanskim stanjem in boljšo prostorsko orientacijo udeležencev v prostoru.

B. STALIŠČA Komisije na mnenje in pripombe dane v času predhodnega posvetovanja:

Poziv o predhodnem posvetovanju je izdal župan Zoran Janković dne 21.5.2014. Posvetovanje je trajalo od objave 23.5. do 7.6.2014 na spletnem naslovu MOL ter na krajevno običajen način tudi v posameznih delih Četrtna skupnosti Trnovo, Četrtna skupnosti Rožnik, Četrtna skupnosti Šiška, Četrtna skupnosti Posavje, Četrtna skupnosti Center, Četrtna skupnosti Moste in Četrtna skupnosti Sostro, pa tudi v Mestni hiši. Na vložene pripombe so dana stališča.

- IV. v Četrtni skupnosti Posavje, ki je dopolnila svojo odločitev sveta skupnosti s krajšo biografijo svojega zunanjšega sodelavca Karla Lazarja in soglasji lastnikov zemljišč, kjer bo ta Lazarjev park poimenovan.

STALIŠČE:

Biografski podatki pokojnega sodelavca ČS Posavje Karla Lazarja so sestavni del obrazložitve predloga odloka. Soglasja lastnikov zemljišč so pridobljena in se hranijo v arhivu Komisije.

- V. Četrtna skupnost Rožnik je na 25. seji sveta obravnavala in kot navajajo v besedilu sklepa, da se je v razpravi izkristaliziralo mišljenje, da je po znamenitem slovenskem fiziku Robertu Blincu premalo imenovati neko pot izven naselja in bi bilo bolj primerno,

da se imenuje cesto, ki vodi skozi sodoben Tehnološki park. K svojemu sklepu je še dodala konkretni predlog, da naj se imenuje Cesta Roberta Blinca od Večne poti skozi Tehnološki park in do Ceste na Brdo (Dolomitskega odreda ali celo do Dolgega mostu)

STALIŠČE:

Predlog poteka in izbira lokacije za poimenovanje ulice po prof. dr. Robertu Blincu je usklajen predlog Komisije in vseh treh predlagateljev, Tehnološkega parka Ljubljana, Mednarodne podiplomske šole Jožefa Stefana in Instituta Jožef Stefan, Ljubljana, Slovenija. Poimenovanje je v času predhodnega posvetovanja podprto še z zahvalnimi sporočili večjega števila oseb, znanstvenikov, skupin znanstvenikov, ki so hvaležni Mestni občini Ljubljana za poimenovanje prav te ulice v mestu, posebej pa je prejeta podpora Študentskega sveta Mednarodne podiplomske šole Jožefa Stefana in Slovenskega združenja Rimskega kluba. Čeprav cesta nima pomembnih stavb in nima nobenih naslovnikov, ima pa veliko povezovalno funkcijo v mestu. Kot sedaj neimenovana ulica, bo nosila pomembno ime ulice, ki bo tudi pomembno v sistemu povezanih cest v mreži mestnih cest. Služila bo tudi kot prvovrstna orientacija v Ljubljani, mestu prestolnici. Korekcija križišča z Brdnikovo ulico bo manjši gradbeni poseg zaradi varnosti v cestnem prometu.

- VI. Četrtna skupnost Rožnik je na 25. seji sveta obravnavala in kot navajajo v besedilu sklepa, da bi ulica- Pot za Brdom začela svoj potek v križišču z ulico Tehnološki park in naj bi ta lahko segal čez AC obroč.

STALIŠČE:

Poteki obstoječih ulic, tako Tehnološkega parka kot Poti za Brdom se s tem odlokom ne spreminja, ker Komisija tega mandata pri svojem delu ne podpira takih sprememb potekov, kot je predlagan s strani Sveta Četrtna skupnosti Rožnik. V kolikor bi tak predlog sprememb podprli, bi veliko pravnih subjektov in fizičnih oseb moralo spremeniti naslov svojega bivališča in sedež poslovanja v AIPES, agenciji za registracijo pravnih subjektov.

- PREDLOG akta s prikazom popravkov in sprememb OSNUTKA

Na podlagi 21. člena Zakona o določanju območij ter o imenovanju in označevanju naselij, ulic in stavb (Uradni list RS, št. 25/2008, v nadaljevanju: ZDOIONUS) in 27. člena Statuta Mestne občine Ljubljana (Uradni list RS, št. 66/07- uradno prečiščeno besedilo in 15/12) je Mestni svet Mestne občine Ljubljana na _____ seji dne _____ sprejel

ODLOK

O DOLOČITVI IMEN IN POTEKOV ULIC, PARKA, SPREMEMBE POTEKA OV ULICE, IMENA KOLESARSKI STEZI TER O DOPOLNITVAH SEZNAMA MOSTOV IN BRVI V NASELJU LJUBLJANA NA OBMOČJU MESTNE OBČINE LJUBLJANA

1. člen

Na območju Mestne občine Ljubljana se v naselju Ljubljana:

- na novo imenujejo naslednje ulice in določijo pteki:

1. **Curnovska ulica:** Ulica se odcepi na koncu Barjanske ceste v križišču v avtocestnem priključku Ljubljana - center (AC obroč), kjer se odcepi pravokotno V (vzhodno) in se zaključi pred križiščem z ulico Pot na Rakovo jelšo.
2. **Pot Roberta Blinca:** Ulica se odcepi v križišču z ulico Večna pot na cestnem odseku med Živalskim vrtom in Koseško cesto in poteka JZ (jugozahodno) proti Tehnološkemu parku, prečka potok Glinščico in se zaključi v križišču s Potjo za Brdom.

- na novo imenuje park

1. **Lazarjev park:** Park leži ob reki Savi med poletnim kopališčem Laguna in stavbo na Tesovnikovi ulici 20.

2. člen

Na območju Mestne občine Ljubljana se v naselju Ljubljana:

- določi in spremeni poteke ulic:

1. ~~**Riharjeva ulica:** spremeni svoj potek na zaključnem delu tako, da poteka pri slepem koncu Devinske ulice JZ (jugozahodno) mimo stavbe Devinska ulica 1a, 1b in 1c, kjer nadaljuje potek in zavije ostro in vzporedno z Barjansko cesto mimo stavb Riharjeve ulice št. 26, 38 in 40, kjer se zaključi slepo.~~
2. **Barjanska cesta:** spremeni svoj zaključek tako, da poteka od začetka iz križišča z Aškerčevo cesto, Zoisovo cesto in Slovensko cesto ~~do konca~~ **na koncu**, v JZ (jugozahodni) smeri in podaljša svoj zaključek čez AC obroč in se zaključi v križišču s Curnovsko ulico.
3. ~~**Pot za Brdom:** spremeni svoj zaključek tako, da nadaljuje potek v SZ (severozahodni) smeri in se zaključi čez AC obroč, obrne potek S (sevemo) in se zaključi Z (zahodno) v križišču s Koreninovo ulico in z ulico Grič.~~

3. člen

Na območju Mestne občine Ljubljana se v naselju Ljubljana:

- na novo poimenuje naslednjo kolesarsko stezo in določi njen potek:

1. **Kolesarska pot Pionirske železnice** – kolesarska pot se odcepi od ulice Rožna dolina, cesta VI S (severno) proti Živalskemu vrtu in poteka vzporedno z ulico Večna pot in se zaključi v križišču z ulico Koseška cesta.

4. člen

Na območju Mestne občine Ljubljana se v naselju Ljubljana dopolni seznam poimenovanih mostov in brvi:

- na novo se poimenujeta naslednji most in brv:

1. **Most harfa:** Obstoječi most poteka na AC obroču čez reko Ljubljanico na V (vzhodnem) delu AC obroča na avtocestnem odseku Celje, razcep Malence.

2. **Lipićeva brv:** Rekonstruirana brv za peš promet bo potekala čez reko Ljubljanico s Šuštarjevega nabrežja v smeri Novih Poljan-Potočnikove ulice proti križišču z ulico Poljanski nasip.

5. člen

Geodetska uprava Republike Slovenije izvede na podlagi tega odloka in določil ZDOIONUS vse nastale spremembe za ulice, ulične poteke in jih evidentira v registru prostorskih enot. Hišne številke stavb, kjer se izvede preštevilčenje, določa pristojni upravni organ republiške geodetske uprave skladno s predpisom pristojnega ministra v posebnem postopku.

6. člen

Poimenovanja, **Lazarjev park, Kolesarska pot Pionirske železnice, Most Harfa in Lipićeva brv, ~~po mostov in brvi~~** nimajo značaja ulice, so pomembna oznaka objektov zaradi zgodovinskega pomena, so dopolnilni člen za boljšo orientacijo v prostoru **Mestne občine Ljubljana in naselju Ljubljana**, niso pa predmet evidence v registru prostorskih enot.

7. člen

Mestna občina Ljubljana zagotovi finančna sredstva za izvedbo s tem odlokom določenih sprememb, napisne ulične table, tablice spremenjenih in preštevilčenih hišnih števil obstoječih stavb. Fizične osebe, ki imajo na območju, na katero se spremembe nanašajo, prijavljeno stalno ali začasno bivališče, in pravne osebe zasebnega in javnega prava, ki imajo na tem območju sedež, zagotovijo finančna sredstva za kritje stroškov zamenjave osebnih dokumentov oziroma listin v zvezi s poslovanjem.

8. člen

Ta odlok začne veljati naslednji dan po objavi v Uradnem listu Republike Slovenije.

Številka:

Ljubljana, dne

Župan

Mestne občine Ljubljana

Zoran Janković

3) POSTOPEK DO PREDLOGA AKTA

Komisija za poimenovanje naselij in ulic (v nadaljevanju: Komisija) je ustanovljena kot delovno telo mestnega sveta za področje ulic, obravnava oziroma pripravlja predloge za poimenovanja naselij in ulic in v okviru teh nalog stalno spremlja stanje v prostoru Mestne občine Ljubljana ter ugotavlja, kje so potrebna poimenovanja novih ulic (ulic, cest, poti, parkov, trgov, kolesarskih poti, stez ipd.), kje so zaradi prostorskih sprememb potrebne spremembe že imenovanih ulic in koliko je potrebnih sprememb potekov ulic zaradi sprememb ter novih cestno prometnih ureditev, ki so danes potrebne tudi zaradi pravilnega delovanja navigacijskih naprav. S tem odlokom se analogno obravnava tudi še poimenovanje kolesarske poti, dopolnitev seznama že poimenovanih mostov in brvi znotraj ožjega mestnega središča.

Komisija predlaga Mestnemu svetu v obravnavo ponovno rabo imena dr. Frana Viljema Lipiča, pomembne zgodovinske osebnosti, ki naj bi jo vrnili v javno zavest ljubljanskega prostora, spremembo zaključka poteka Barjanske ceste- ulice v naselju Ljubljani, poimenovanja, kot so predstavljena po vrstnem redu v besedilu odloka, novi poimenovanji enega od mostov in brvi kot

dopolnitev objavljenega seznama poimenovanih obstoječih mostov in brvi znotraj ožjega mestnega središča.

Za lažje delo in vpogled širše javnosti, je Komisija, ki ima že 125 letno tradicijo, pripravila vpogled na spletnem naslovu Ulice v Mestni občini Ljubljana, kjer so dostopni podatki, ki se še dopolnjujejo : <https://srv3dgis.ljubljana.si/vm-usrv10/LjubljanskeUlice/UliceObceni.aspx>.

Tako Komisija Mestnemu svetu predlaga, da se na območju Mestne občine Ljubljana v naselju Ljubljana:

- na novo poimenujejo naslednje ulice in določijo njihovi poteki:

1. Curnovska ulica: Ulica se odcepi na koncu Barjanske ceste v križišču v avtocestnem priključku Ljubljana - center (AC obroč), kjer se odcepi pravokotno V (vzhodno) in se zaključi pred križiščem z ulico Pot na Rakovo jelšo. Curnovska ulica se določi zaradi neprekinjenega poteka označenih prometnic v sistemu cest mestne cestne mreže in prometnih povezav, ker se večina uporabnikov cest pripelje na drugi južni del ulice Pot na Rakovo jelšo po tej cesti. Prav tako šolski avtobus odpelje in nazaj pripelje šoloobvezne otroke po isti poti, ker je AC obroč prekinil normalni potek obstoječe ulice, Pot na rakovo jelšo.

2. Pot Roberta Blinca: Ulica se odcepi v križišču z ulico Večna pot na cestnem odseku med Živalskim vrtom in Koseško cesto ter poteka JZ (jugozahodno) proti Tehnološkemu parku, prečka potok Glinščico in se zaključi v križišču s Potjo za Brdom in Brdnikovo ulico. Ulica se poimenuje po pokojnem akademiku profesorju dr. Robertu Blincu, ki je poleg Jožefa Stefana in Antona Peterlina največji slovenski fizik. Rodil se je leta 1933 v Ljubljani in umrl je prav tako v Ljubljani leta 2011. Z izjemnimi svetovno odmevnimi znanstvenimi dosežki in mednarodno razvejano dejavnostjo je profesor dr. Robert Blinc utemeljil eksperimentalno fiziko kondenzirane snovi in s tem ni le bistveno prispeval k dvigu ugleda Univerze v Ljubljani in Instituta »Jožef Stefan« tem več tudi prepoznavnost Ljubljane kot mednarodnega znanstvenega središča.

Prof. dr. Robert Blinc je objavil več kot 650 člankov v mednarodnih revijah s področja fizike kondenzirane materije in jedrske magnetne resonance, predaval je na Oddelku za fiziko FMF in pred tem skozi vsa leta na FNT Univerze v Ljubljani na dodiplomskem in podiplomskem študiju, bil je med pobudniki vzpostavitve sistema Mladih raziskovalcev, zato mu gre tudi velika zasluga za ohranitev slovenske znanosti v časih težavnega prehoda v demokracijo. Bil je tudi med pobudniki in ustanovitelji Mednarodne podiplomske šole Jožefa Stefana, kjer je bil dekan od leta 2004 do svoje smrti leta 2011. Njegovo delo je pomembno tudi zaradi pionirskega dela na področju temeljne znanosti v sodelovanju z industrijo, nastale so vrste novih spektroskopskih NMR metod, kar je manj znano ožji in širši javnosti, v njegovem času so nastali mnogi pionirski izumi in naprave, ki so bili daleč pred svojim časom. Med drugim je bila razvita tehnologija tekočerkristalnih prikazovalnikov in termometrov, razviti so bili samodejni zaščitni optični filtri na osnovi tekočih kristalov, izdelan je bil prvi digitalni osciloskop na svetu, ultrazvočni defektoskop, prvi digitalni merilnik napak v optičnih vlaknih, tehnologija piroelektričnih detektorjev in feroelektrični tiskalniki. Pobuda za poimenovanje po zaslužni osebnosti mesta Ljubljane in Republike Slovenije je povsem uresničljiva na predlagani lokaciji. Pobudo so vložili v skladu z navodili komisije, Mednarodna diplomatska šola Jožefa Stefana, Institut »Jožef Stefan« in Tehnološki park Ljubljana.

Rodil se je 31. 10. 1933 v Ljubljani in umrl prav tako v Ljubljani 26. 9. 2011.

- na novo imenuje park

Lazarjev park: Park leži ob reki Savi med poletnim kopališčem Laguna in stavbo na Tesovnikovi ulici 20.

Svet ČS Posavje Mestne občine Ljubljana je na svoji 31. redni seji dne 12.2.2014 sprejel odločitev, da poda pobudo za poimenovanje parka v Ljubljani. Mestna občina Ljubljana na istem območju načrtuje izvedbo projekta Oživitev bregov Save z rekreativnimi površinami, zato je legitimna pobuda sveta ČS Posavje, da se park poimenuje po zaslužni osebnosti iz četrtna skupnosti, v kateri je pokojni sodeloval in imel izjemne zasluge za razvoj kraja. V elaboratu za predhodno javno razgrnitev je posebej prikazan izsek iz Lazarjevega obdobja in družbeni prispevek za Četrtno skupnost Posavje Mestne občine Ljubljana.

Svet ČS Posavje je dopolnil besedilo in posredoval Komisiji kratek življenjepis: »Gospod Karel Lazar je bil dolgoletni zunanji sodelavec ČS Posavje, predsednik in ustanovitelj ŠD Ljubljana Ježica, ŠD Ježica, Društva Vrtnica, eden od ustanoviteljev Športnega društva Brazde vzdržljivosti, pobudnik Teka ob Savi in eden vidnejših športnih delavcev na območju Mestne občine Ljubljana nasploh. V zadnjih 30 letih je skrbel za območje ob Savi, vzdrževal tamkajšnje športno-rekreacijske poti in pred leti pričel tudi z obsežnim projektom zasaditve sadnih dreves. Karl Lazar je v januarju letos umrl. Prav je, da mu s poimenovanjem parka, kateremu je bil v prenesenem pomenu pravi oče, skupaj z vami postavimo »spomenik«, ki nas bo še dolgo spominjal na skrbno delo za skupnost.«.

- določi in spremeni potek ulice

Barjanska cesta: spremeni svoj zaključek tako, da poteka od začetka iz križišča z Aškerčevo cesto, Zoisovo cesto in Slovensko cesto do konca v JZ (jugozahodni) smeri in podaljša svoj zaključek čez AC obroč in se zaključi v križišču s Curnovsko ulico. Sprememba poteka je potrebna zaradi prostorske orientacije in položaja cest v sistemu mestnih povezovalnih cest.

- na novo poimenuje naslednjo kolesarsko stezo in določi njen potek

Kolesarska pot Pionirske železnice: Kolesarska pot se odcepi od ulice Rožna dolina, cesta VI S (severno) proti Živalskemu vrtu in poteka vzporedno z ulico Večna pot in se zaključi v križišču z ulico Koseška cesta. Kolesarska pot Pionirske železnice poteka od Rožne doline na začetni nekdanji postaji pri Rožni dolini, cesta VI do križišča z ulico Koseška cesta, kjer je stalo nekdanje postajališče v bližini zdajšnjega Koseškega bajerja, in se poimenuje po zgodovinski nekdanji poti Pionirske železnice, ki je obratovala v letih po vojni od 13. junija 1948 do leta 1954. Vlakovna kompozicija je poleg parne lokomotive štela še pet štiriosnih vagonov z 232 sedeži III. razreda in enim poštnim vagonom. Železničarsko osebje so bili izšolani pionirji do 15. leta starosti, železnica pa je prepeljala okrog 150.000 potnikov. Bila je ozkotirna, široka 0.75 m v skupni dolžini 3.819m. TD Koseze je pobudo glede obeležitve nekdanje pionirske železnice posredovalo na Mestno občino Ljubljana že večkrat neposredno na komisijo in na župana g. Zorana Jankovića. Železnica je potekala od Rožne doline do Kosez po trasi sedanje kolesarske steze. TD Koseze si prizadeva, da se sedanja obstoječa kolesarska steza poimenuje tudi po pionirski progi. Veseli so, da so ob nekdanji železnici na nekaterih mestih nameščene že spominske table tako, kot so to predlagali, ena pri nekdanji pionirski železniški postaji TV-15 v Rožni dolini, druga na parkirnem mestu levo od Živalskega vrta in tretja v bližini Koseškega bajerja. Table so tudi predmet vandalizma in jih je potrebno zamenjavati.

- upošteva izhodišča za dopolnitev seznama s poimenovanjem mostu in brvi

Komisija meni, da je poimenovanje mostov in brvi v Ljubljani prav tako pomembno dejanje, kot je to pomembno poimenovanje ulic po Zakonu o določanju območij ter o imenovanju in označevanju naselij, ulic in stavb (Uradni list RS, št. 25/2008, v besedilu: ZDOIONUS) s tem, da za razliko od ulic imena mostov in brvi določajo le pravilno označbo premostitvenega objekta v prostoru po topografskih merilih;

Tudi mostovi in brvi s svojim imenom vplivajo na dobro orientacijo v prostoru, tako domačih kot poslovnih partnerjev in obiskovalcev mesta in turistov. Komisija zato predlaga, da z istim aktom MOL poimenuje tudi še ne izgrajeno brv objekta za premostitev rečnih bregov Ljubljane, ki so načrtovani, dela pa v izvajanju.

- predloga za poimenovanji mostu in brvi upoštevatata zgodovinsko vlogo in krajevno značilnost, imeni pa bosta po uveljavitvi pravočasno predana v javno rabo

- **Most harfa:** Obstoječi most poteka čez reko Ljubljanico na V (vzhodnem) delu AC obroča na avtocestnem odseku Celje razcep Malence. Zgrajen je bil in dan v javno rabo decembra leta 1999. Za most je vzeto ime po predlogu za poimenovanje mostu kot krajevna značilnost, ki jo že uporabljajo krajanje širšega območja. Avtor mostu je priznani arhitekt Peter Gabrijelčič v sodelovanju s statikom Vukašinom Ačanskim, izdelalo pa ga je gradbeno podjetje Gradis. Most je odraz modernega oblikovanja prometnega premostitvenega objekta, ki je zgrajen v koraku s svetovnim razvojem.
- **Lipićeve brv:** Brv v izgradnji v letu 2014 bo kot rekonstruirana brv za peš promet potekala čez reko Ljubljanico s Šuštarjevega nabrežja v smeri Novih Poljan-Potočnikove ulice proti križišču z ulico Poljanski nasip. S prejšnjim odlokom o poteku Roške ceste do križišča z Zaloško cesto je Mestni svet na svoji 22. seji 14.1.2013 ukinil tedanjo **Lipićevo ulico** (Ur. l. RS, št. 10/13) in Komisija je sklenila uporabo imena priznanega in za Ljubljano zaslužnega zdravnika uporabiti kasneje v bližini Kliničnega centra. Zato je rekonstruirana brv poimenovana po osebnosti Ivanu Lipić, Fran Viljem (1799–1845).

Lipić (Lippich) Fran Viljem, dr. med., rojenega 13. jun. 1799 v Iglavi na Slovaškem, umrlega 12. dec. 1845 na Dunaju. Njegov oče Jožef je bil doma iz Boke Kotorske. Medicino je 18 let star začel študirati v Budimpešti, nadaljeval in zaključil jo je na Dunaju 26. maja 1823 z disertacijo *Observata de metritide septica in puerperas grassante*. Še isto leto je postal 2. mestni zdravnik v mestu Ljubljani, leta 1832 je postal okrajni zdravnik in 1833 pomočnik bolnišničnega ravnatelja. Ker je imel tri službe, mu je zaradi gonje homeopatov postalo bivanje v Ljubljani nemogoče. V boju za homeopatijo in proti njej je bil med zdravniki najbolj izpostavljen in zato od homeopatov najbolj preganjan. Klic na univerzo v Padovi ga je rešil iz nevdržnega položaja. Leta 1834 je nastopil profesuro interne medicine v Padovi kot naslednik prof. M. Steera. Leta 1841 je bil povabljen na dunajsko univerzo za Hildebrandovega naslednika. Na Dunaju je kot klinični učitelj vsekakor presegal povprečje. Bil je prvi znanstveni bojevnik proti alkoholu. V zadnjih letih se je ukvarjal s skrivnostmi hipnotizma in telepatije, a brez večjega uspeha.

Zgodovinski podatki so vzeti iz arhiva *Slovenska biografija*. Slovenska akademija znanosti in umetnosti, Znanstvenoraziskovalni center SAZU, 2013.

<http://www.slovenska-biografija.si/oseba/sbi331908/#slovenski-biografski-leksikon> (13. maj 2014). Izvirna objava v: *Slovenski biografski leksikon: 4. zv. Kocen – Lužar*. Franc Ksaver Lukman Ljubljana, Zadružna gospodarska banka, 1932.

- Predloga za poimenovanje novega mostu in brvi v Ljubljani sta pripravljena skupaj s seznamom mostov in brvi, ki že imajo svoje ime in so objavljeni v Uradnem listu številka 10 dne 1. februarja

leta 2013 pod naslovom: »Odlok o določitvi imen ulic, mostov, brvi in sprememb potekov ulic na območju Mestne občine Ljubljana (Ur. l. RS, št. 10/13)«.

SEZNAM MOSTOV IN BRVI - z oznako staro ime, **ново ime**

Gruberjeva brv	Karlovški most (stari, novi)
Hladnikova brv na Špici	Pruški most
Hradeckega most	Šentjakovski most
Čevljarski most	Ribja brv
Tromostovje	Mesarski most
Zmajski most	Žitni most
Šentpeterski most	Fabianijev most
Materinski most	Poljanska brv
Moščanski most	Štepanjski most
Codellijev most stari	Fužinski most
Codellijev most novi	Moščanska brv
Barjanski most	Mekinčeva brv
Brv ob sotočju	Lipičeva brv
Kajuhov most	Most harfa

Most se funkcionalno razlikuje od brvi. Most je namenjen predvsem prevozu z vozili na motorni pogon in drugimi prometnimi sredstvi, brvi so prvenstveno namenjene peš prometu in kolesarjem ne glede na izvedbo ali izbiro materialov za nosilno konstrukcijo.

Dodana k seznamu sta poimenovana Lipičeva brv, ki je bila načrtovana in bo kmalu dana v obratovanje, in Most harfa, ki je že v obratovanju. Most harfa je ime, ki je že v rabi uporabnikov prostora.

Komisija daje v prihodnje za poimenovanja mostov in brvi v mestu Ljubljani tudi možnosti še na drugih delih Mestne občine Ljubljana in je pripravljena prevzeti smiselne predloge in pobude na svojem naslovu.

- postopek obravnave akta do sprejema predloga akta na Mestnem svetu

Komisija je kot predlagateljica poimenovanj dala osnutek odloka in ga pripravila v okviru elaborata za javno predstavitev v predhodnem posvetovanju o ustreznosti predlaganih imen in sprememb potekov ulic v naselju Ljubljana in pridobila stališča in pripombe prizadetih subjektov in širše javnosti.

Po postopku ZDOIONUS so prizadeti subjekti polnoletne osebe, ki imajo na območju, na katerega se spremembe nanašajo, prijavljeno stalno ali začasno bivališče, in pravne osebe zasebnega in javnega prava, ki imajo na tem območju sedež, so bile s pozivom, ki ga je objavil župan Mestne občine Ljubljana na krajevno običajen način in na spletnem naslovu **www.ljubljana.si** vabljeni k predhodnemu posvetovanju z namenom, da dajo in vložijo svoja mnenja, predloge in pripombe o ustreznosti predlaganih imen ulic in o spremembah potekov ulic v naselju Ljubljana, ki so bile predložene javnosti v obliki elaborata za izvedeno predhodno posvetovanje.

Mnenja, predloge in pripombe k razgrnjenim predlogom so lahko vpisali v knjigo pripomb ali pa so jih poslali na naslov Komisije za poimenovanje naselij in ulic pri Mestnem svetu Mestne občine Ljubljana, p.p. št. 25, 1001 Ljubljana ali pa po elektronski pošti na e-naslov komisije - **E: ms.kpnu@ljubljana.si**.

- Komisija je obravnavala in sprejela besedilo predloga odloka skupaj s prilogami na 14. seji dne 10.6.2014. Obdelala je vsa mnenja in pripombe za obravnavo na naslednji seji mestnega sveta v dokončnem besedilu.

4) FINANČNE OBVEZNOSTI MESTNE OBČINE LJUBLJANA IN DRUGIH UDELEŽENCEV

V skladu z določili Pravilnika bo moral lastnik stavbe novo tablico s hišno številko pritrditi na stavbo v osmih dneh po prejemu tablice in sporočila o spremembi imena ulice in hišne številke, ki mu ga bo na podlagi tega odloka posredovala Geodetska uprava RS, Območna geodetska uprava Ljubljana, staro tablico na stavbi pa bo moral označiti na tak način, da bo iz označitve razvidno, da je neveljavna in jo odstraniti najpozneje v roku enega leta!

Mestna občina Ljubljana zagotovi finančna sredstva za izvedbo s tem odlokom določenih sprememb, napisne ulične table, polnoletne osebe, ki imajo na območju, na katerega se spremembe nanašajo, prijavljeno stalno ali začasno bivališče, in pravne osebe zasebnega in javnega prava, ki imajo na tem območju sedež, zagotovijo finančna sredstva za kritje stroškov zamenjave osebnih dokumentov oziroma listin v zvezi s poslovanjem.

Na podlagi 22. in 38. člena Pravilnika o določanju imen naselij in ulic ter o označevanju naselij, ulic in stavb (Uradni list SRS, št. 11/80) Mestna občina Ljubljana zagotovi izvedbo s tem odlokom predlaganih poimenovanj in sprememb po izračunu stroškov.

- Izračun stroškov

Mestna občina Ljubljana zagotovi finančna sredstva za postavitev skupno 15 tabel za označitev ulic in ker ni obstoječih stavb nobene hišne tablice.

Tablice	enota	Št. hišnih tablic	Št. uličnih tabel
- Hišne tablice		0	
- Ulične table			15
Skupno	kosov	0	15
Cena/kos	EUR	/	160
Skupno stroški	EUR	0	2400

5) ZAKLJUČNO STALIŠČE PREDLAGATELJA

Komisija za poimenovanje naselij in ulic pri Mestnem svetu je na svoji 13. seji dne 13. maja 2014 obravnavala osnutek akta, ga oblikovala v razpravi in ga predlagala Mestnemu svetu v sprejem, po opravljenem predhodnem posvetovanju je odgovorila na vsa postavljena vprašanja, pripombe in mnenja, ter obravnavala odlok v fazi predloga na svoji 14. seji dne 10.6.2014 in sprejela gradiva s stališči za naslednjo sejo mestnega sveta.


Komisija je na začetku 2014 leta sprejela sklep o svojem delovanju komisije za leto 2014, s katerim pripravi še en odlok Mestnega sveta do konca svojega mandata. S predloženim odlokom tako, da ga sprejme mestni svet kot predlog in se ga objavi ter uveljavi predloge v naselju Ljubljana. S predloženim odlokom se ne spreminjajo naslovi fizičnih in vseh drugih subjektov poslovanja v prostoru Mestne občine Ljubljana.

Na podlagi 16. ter tretjega odstavka 21. člena Zakona o določanju območij ter o imenovanju in označevanju naselij, ulic in stavb (Uradni list RS, št. 25/2008, v besedilu: ZDOIONUS) je bilo izvedeno predhodno posvetovanje - javna razgrnitev elaborata za predpisani čas, več kot 15 dni, ki je bil objavljen na spletnem naslovu MOL, z objavo županovega poziva in javno razgrnitvijo na krajevno običajen način. Na podlagi vloženih pripomb in pobud prejetih po navadni in e-pošti na naslov MOL oziroma Komisije ter vpisov v knjigah pripomb je Komisija na svoji seji 10. junija 2014 sprejela stališča, ki jih predlaga Mestnemu svetu v obravnavo skupaj s predlogom akta, v katerem so upoštewane pripombe in seveda obrazložene v stališčih komisije. Komisija je pridobila mnenje in dokončno pojasnila stališče na 14. seji stalni in pristojni predstavnici Geodetske uprave Republike Slovenije Območne geodetske uprave Ljubljana. Drugih mnenj in stališč ni prejela v zakonitem roku skladno z ZDOIONUS.

S tem gradivom Komisija predlaga Mestnemu svetu, da upošteva predlagana poimenovanja ulic, poimenovanje parka, spremembo poteka ulice, poimenuje kolesarsko stezo ter o dopolnitvah seznama mostov in brvi v naselju Ljubljana na območju Mestne občine Ljubljana in sprejme stališča Komisije na naslednji seji Mestnega sveta, skladno s 1. odstavkom 17. člena ZDOIONUS.

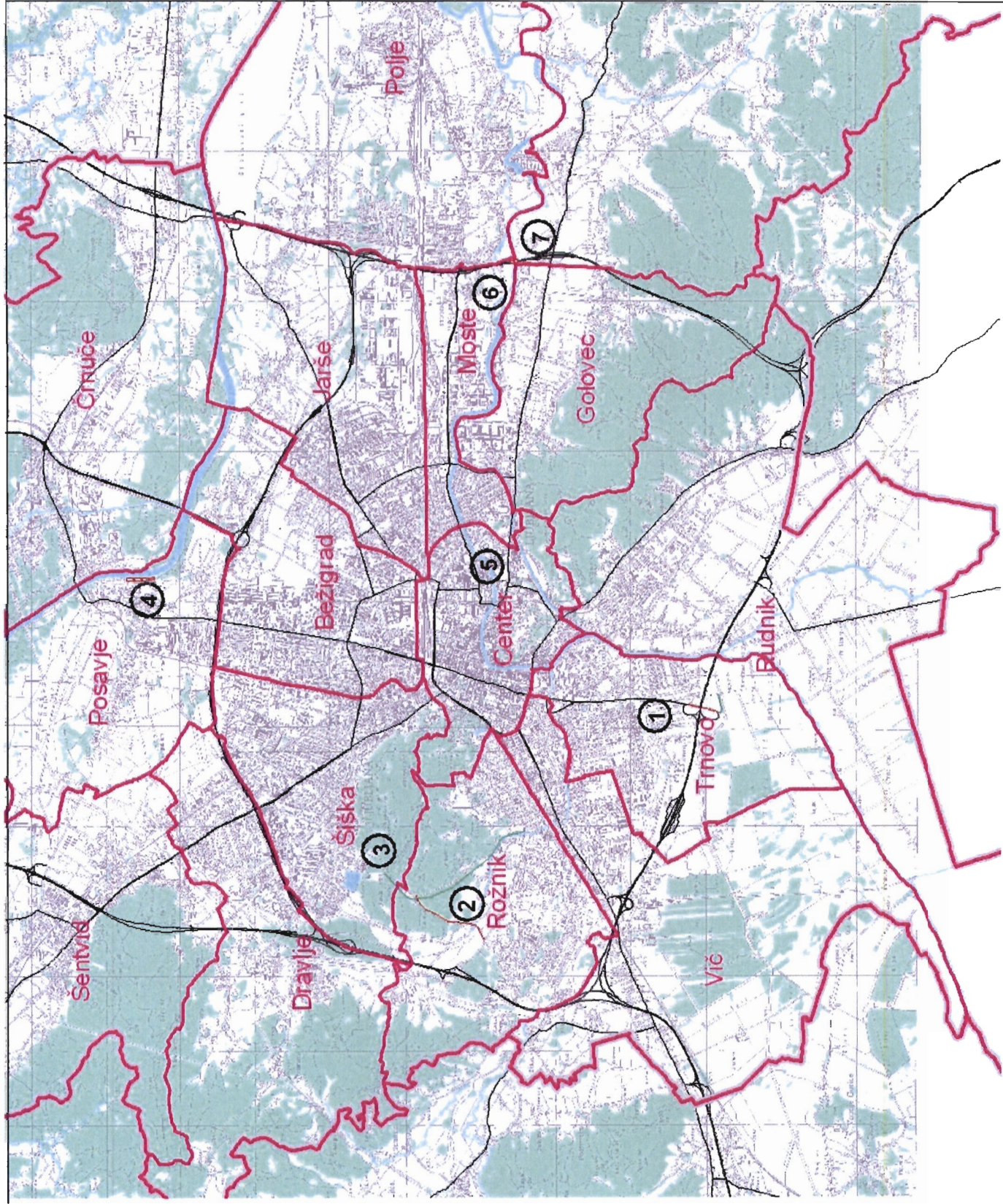
PRIPRAVIL:

Jan Skoberne
Tajnik



Prof. dr. Milena Mileva Blažič
Predsednica





- ① **ČS Trnovo**
Barjanska cesta
Curnovska ulica
~~Riharjeva ulica~~
- ② **ČS Rožnik**
Barjanska cesta
Pot Roberta Blinca
Kolesarska pot
Pionirske železnice *
- ③ **ČS Šiška**
Kolesarska pot
Pionirske železnice *
- ④ **ČS Posavje**
Lazarjev park *
- ⑤ **ČS Center**
Lipičeva brv *
- ⑥ **ČS Moste**
Most harfa *
- ⑦ **ČS Sostro**
Most harfa *

* ni predmet evidentiranja v RPE

**PREDLOG IMEN IN
POTEKOV ULIC
ter seznam mostov**

Komisija za poimenovanje
naselij in ulic, junij 2014



LEGENDA:

Ime ulice

NOVO IME ULICE

Barjanska cesta

Čurnovska ulica

Zamenjava hišnih tablic:

Barjanska cesta

Curnovska ulica

KOMISIJA ZA POIMENOVANJE
NASELIJ IN ULIC

maj 2014

mb

Vir: RPE, HŠ, GURS, april 2011

DOF, DTN, MOL, januar 2006, 2009



LEGENDA.

Ime ulice

NOVO IME ULICE

Barjanska cesta

Curnovska ulica

Zamenjava hišnih tablic:

Barjanska cesta
Curnovska ulica

KOMISIJA ZA POIMENOVANJE
NASELJ IN ULIC

maj 2014 mb

Vr: RPE, HŠ, GURS: april 2011
DOF, DTN, MCL, januar 2006, 2009



LEGENDA.

Ime ulice

NOVO IME ULICE

Pot Roberta Blinca

Kolesarska pot

Pionirske železnice

Zamenjava hišnih tablic:

Pot Roberta Blinca

Kolesarska pot

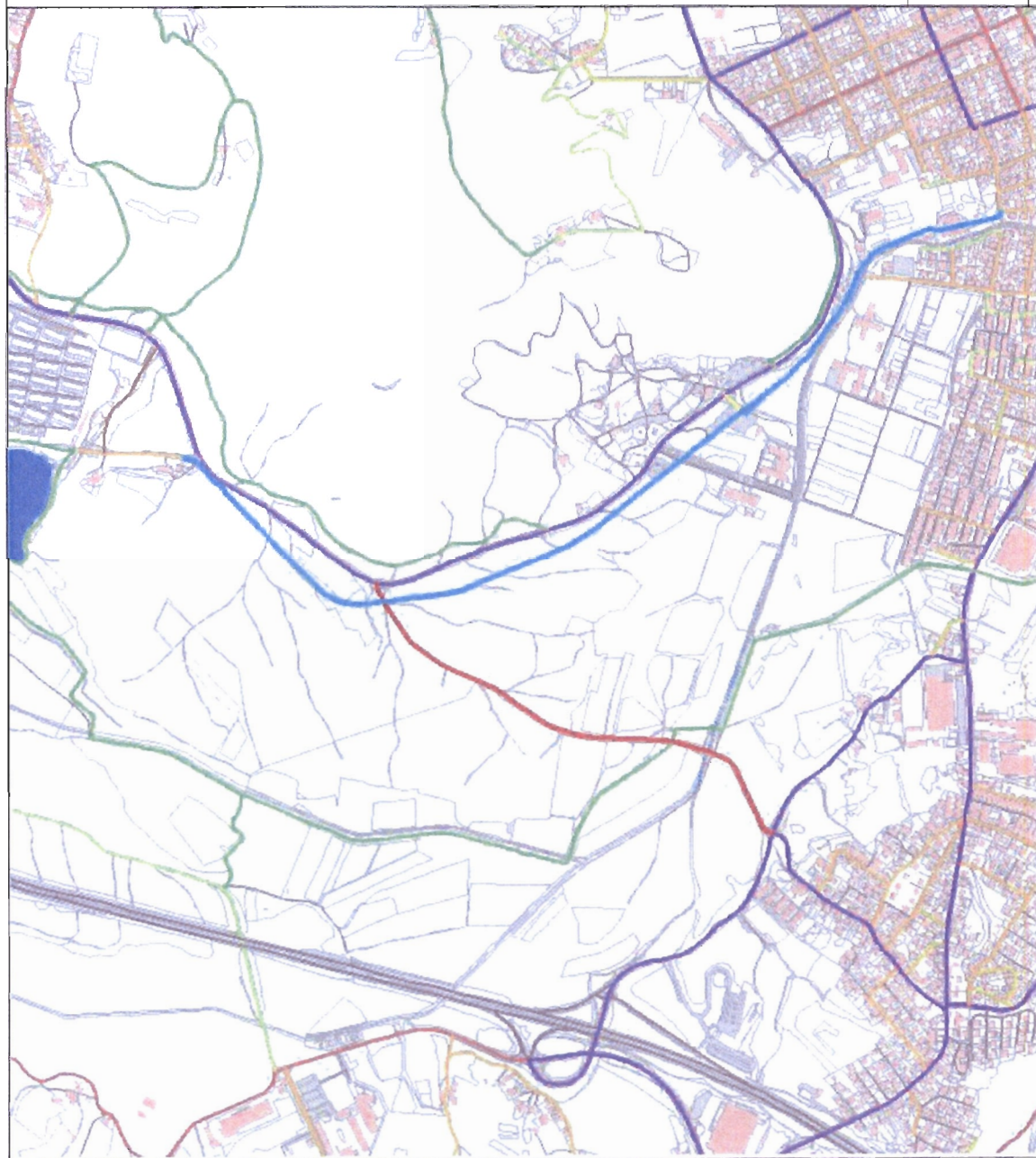
Pionirske železnice

KOMISIJA ZA POIMENOVANJE
NASELJ IN ULIC

maj 2014

mb

Vir: RPE, HŠ, GURS, april 2011
DOF, DTN, MOL, januar 2006, 2009



LEGENDA

Ime ulice

NOVO IME ULICE

- Pot Roberta Blinca
- Kolesarska pot
- Pionirske železnice

Zamenjava hišnih tablic

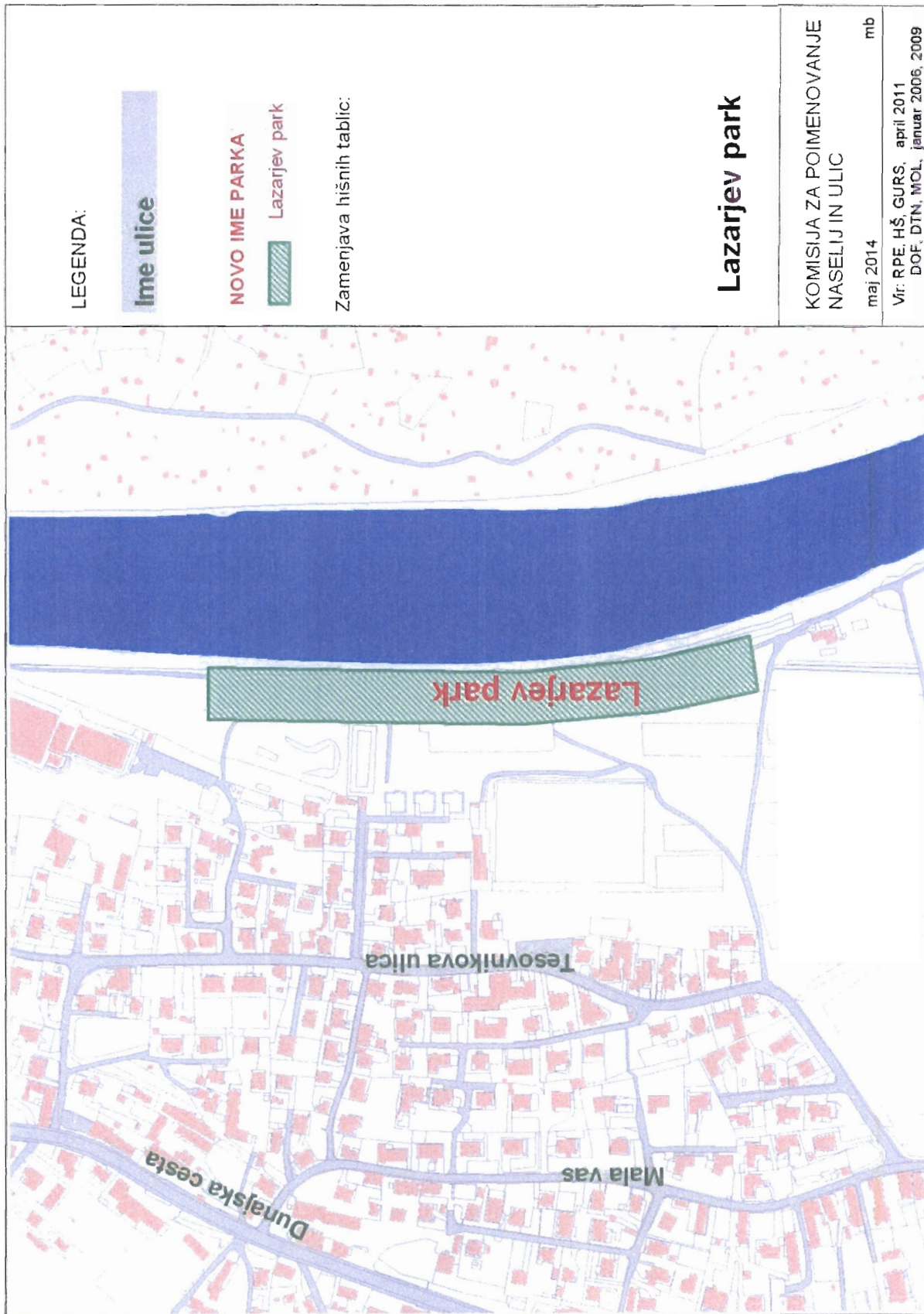
Pot Roberta Blinca
Kolesarska pot
Pionirske železnice

KOMISIJA ZA POIMENOVANJE
NASELJ IN ULIC

maj 2014

mib

Vir: PPE, HŠ, GURS, april 2011
DOF, DTN, MOL, januar 2006, 2009





LEGENDA.

Ime ulice

NOVO IME PARKA

Lazarjev park

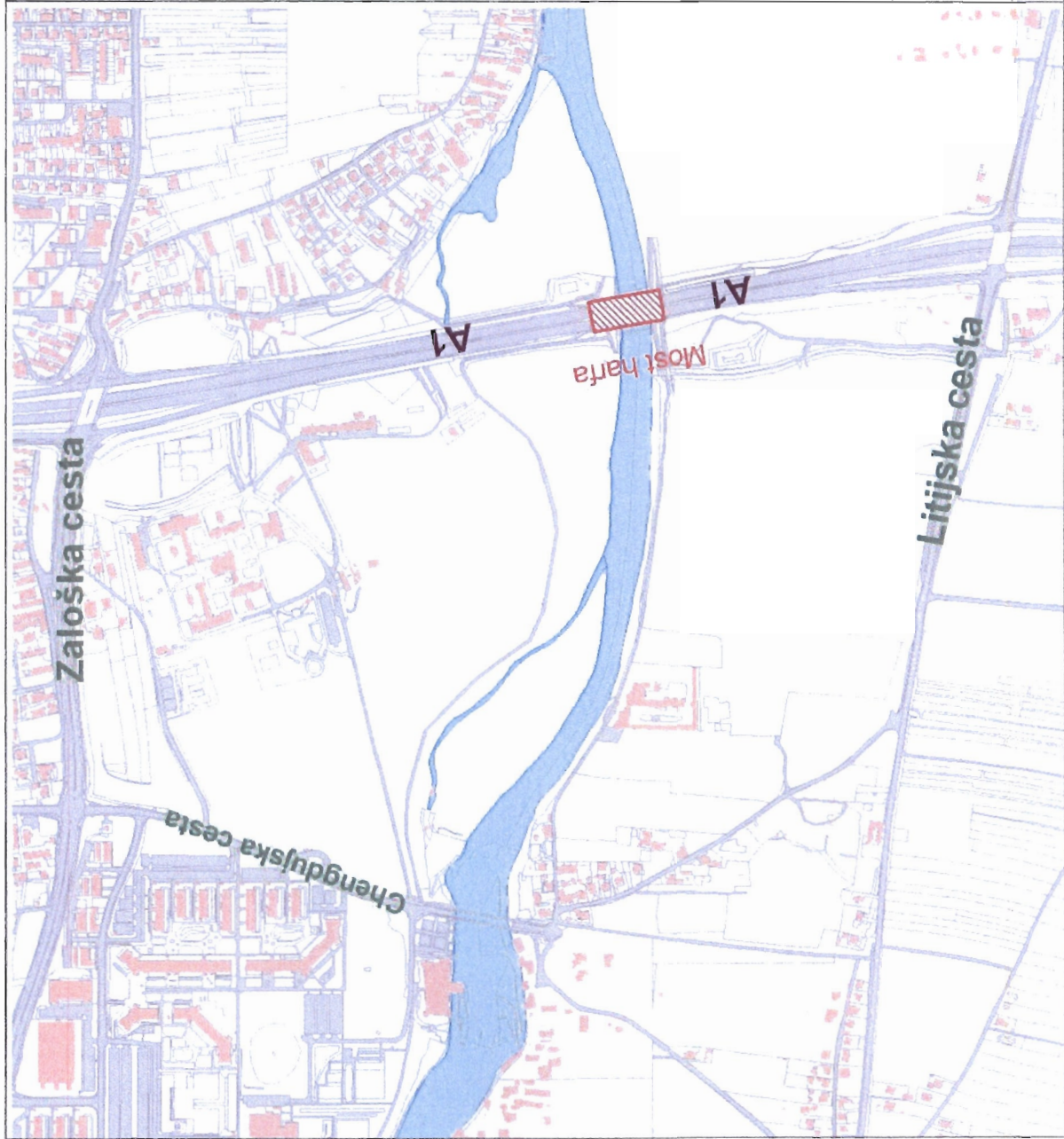
Zamenjava hišnih tablic:

Lazarjev park

KOMISIJA ZA POIMENOVANJE
NASELJIJ IN ULIC

maj 2014 mb

Vr: RPE, HŠ, GURS, april 2011
DOF, DTN, MOL, januar 2006, 2009



LEGENDA:

Ime ulice

A1 avtocesta

NOVO IME MOSTA

Most harfa

Most harfa
(ni element RPE)

KOMISIJA ZA POIMENOVANJE
NASELIJ IN ULIC

maj 2014 mb

Vir: RPE, HŠ, GURS, april 2011
DOF, DTN, MOL, januar 2006, 2009



LEGENDA:

Ime ulice

A1 avtocesta

NOVO IME MOSTA

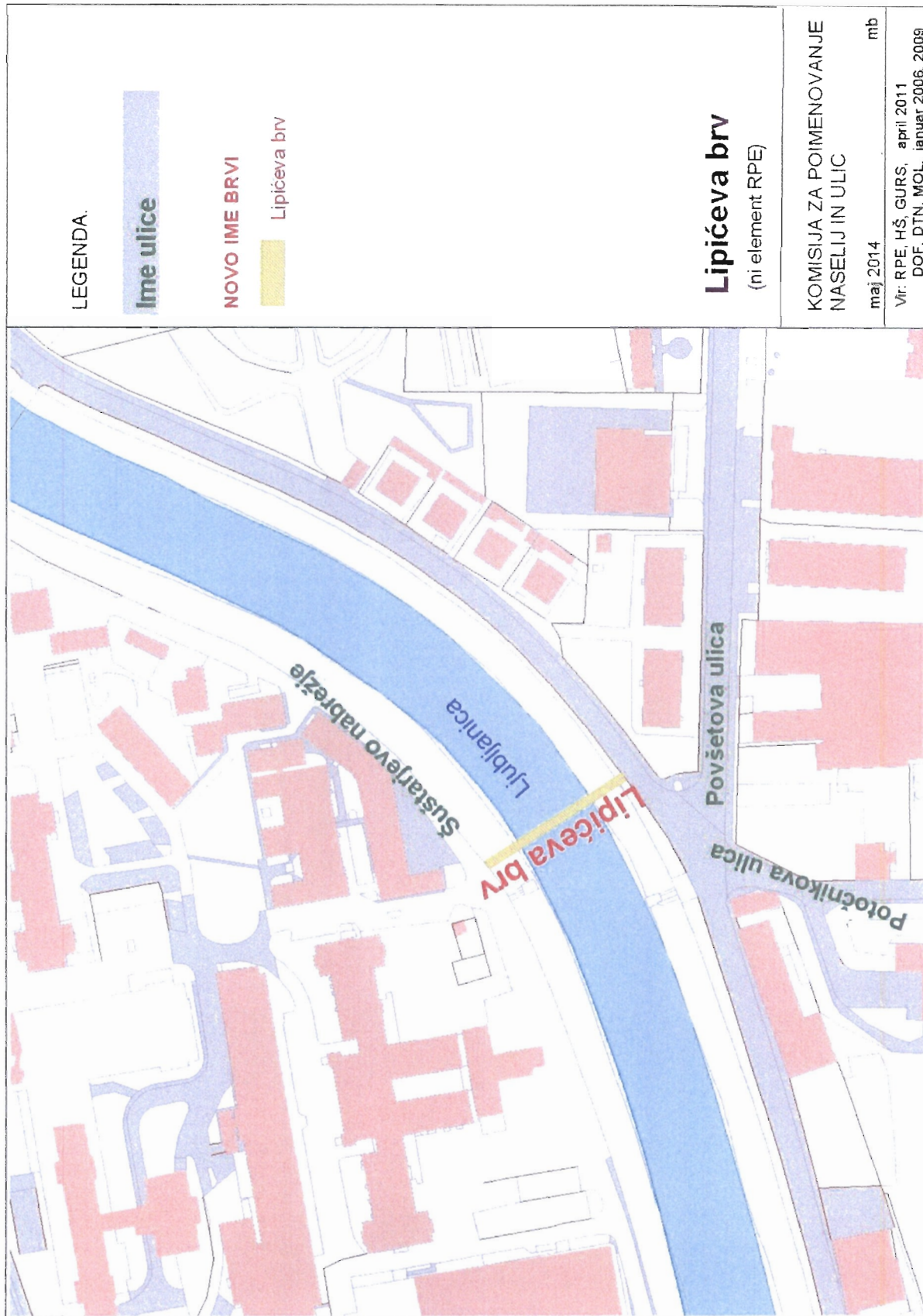
Most harfa

Most harfa
(ni element RPE)

KOMISIJA ZA POIMENOVANJE
NASELIJ IN ULIC

maj 2014 mb

Vir: RPE, HŠ, GURS, april 2011
DOF, DTN, MOL, januar 2006, 2009



LEGENDA.

Ime ulice

NOVO IME BRVI

Lipičeva brv

Lipičeva brv
(ni element RPE)

KOMISIJA ZA POIMENOVANJE
NASELJ IN ULIC

maj 2014 mb

Vir: RPE, HŠ, GURS, april 2011
DOF, DTN, MOL, januar 2006, 2009



LEGENDA:

Ime ulice

NOVO IME BRVI

Lipičeva brv

Lipičeva brv

(ni element RPE)

KOMISIJA ZA POIMENOVANJE
NASELIJ IN ULIC

maj 2014 mib

Vir: RPE, HŠ, GURS, april 2011
DOF, DTN, MOL, januar 2006, 2008



REPUBLIKA SLOVENIJA
MINISTRSTVO ZA INFRASTRUKTURO IN PROSTOR

GEODETSKA UPRAVA REPUBLIKE SLOVENIJE

Območna geodetska uprava Ljubljana

Cankarjeva cesta 1, 1000 Ljubljana

T: 01 241 78 01
F: 01 241 78 20
E: Ogu.Gulj@gov.si
www.gu.gov.si

Številka: 02001-100/2014-1

Datum: 27.05.2014

MESTNA OBČINA LJUBLJANA
Mestni trg 1

1000 Ljubljana

13		Sif. z:
Prejeto	28-05-2014	29009
Številka zadeve:		Pril:
02001-100/2014-1		1

ZADEVA: Mnenje k osnutku odloka o določitvi imen in potekov ulic, parka, sprememb potekov ulic, imena kosarski stezi ter o dopolnitvah seznama mostov in brvi v naselju Ljubljana na območju mestne občine Ljubljana

Spoštovani!

Območna geodetska uprava Ljubljana podaja mnenje k osnutku odloka o določitvi imen in potekov ulic, parka, sprememb potekov ulic, imena kolesarski stezi ter o dopolnitvah seznama mostov in brvi v naselju Ljubljana na območju mestne občine Ljubljana, ki ga je Komisija za poimenovanje naselij in ulic predlagala dne 13.05.2014 (v nadaljnjem besedilu: osnutek odloka).

1.

1. člen osnutka odloka v drugi točki določa, da se na novo imenuje Lazarjev park. Iz besedila ni mogoče razbrati, ali se Lazarjev park poimenuje kot ulico, ki jo geodetska uprava evidentira v register prostorskih enot ali kot park, ki pa ni predmet evidentiranja v register prostorskih enot.

2.

2. člen osnutka odloka v prvi točki določa spremembo poteka Riharjeve ulice. S predlagano spremembo poteka ulic, bi bila na istem odseku uveljavljeni dve imeni ulic. To bi pri določanju oziroma spreminjanju hišnih števil na tem delu povzročalo nejasnosti, saj bi lahko hišne številke določali v okviru obeh ulic. Tudi predlagana rešitev »umika« osi ulice na pločnike in parkirišča ne rešuje problema saj imajo stavbe v tem delu že določene hišne številke v okviru Riharjeve ulice, na obeh straneh ceste (hišna števila 31).

Predlagamo, da na navedenem odseku spremenite potek Riharjeve ulice tako, da bo uveljavljena samo Barjanska cesta. Seveda morate v tem primeru zagotoviti sredstva za preštevilčbo vseh stavb, ki imajo določeno hišno številko v okviru Riharjeve ulice. Če ta rešitev ni sprejemljiva predlagamo, da se spremembo umakne iz odloka in pusti v veljavi obstoječe stanje.

V kolikor bo Mestna občina Ljubljana kljub temu mnenju sprejela odlok v predlagani vsebini geodetska uprava ne bo evidentira navedenih sprememb podatkov in bo v skladu z 18. členom ZDOIONUS o tem obvestila Mestno občino Ljubljana ter Ministrstvo za infrastrukturo in prostor.

3.

2. člen osnutka odloka v drugi točki določa spremembo poteka Barjanske ceste
Za spremembo poteka Barjanske ceste v delu, kjer že poteka Riharjeva cesta geodetska uprava podaja negativno mnenje v prejšnji točki.

V delu, kjer osnutek odloka predvideva podaljšanje Barjanske ceste čez AC obroč geodetska uprava predlaga drugačno rešitev, ki bi uredila tudi prekinitev ulice Pot na Rakovo jelšo, ki je zdaj prekinjena z AC obročem.

Ulica Pot na Rakovo jelšo bi se pri hišni številki 175 podaljšala do priključka na AC obroč v zahodni smeri, potekala preko AC obroča in zavila po trasi novo predvidene Curnovske ulice nazaj na že obstoječo ulico Pot na Rakovo jelšo.

4.

2. člen osnutka odloka v tretji točki določa spremembo poteka ulice Pot za Brdom. Ulica pot za Brdom na podlagi Odloka MS MOL, objavljenega v Uradnem listu RS št. 115/2007 spremeni smer in poteka od avtocestnega priključka Brdo do križišča s Cesto na Brdo. Ob avtocestnem priključku Brdo je torej **začetek** ulice in ne njen zaključek, zato bi moral osnutek odloka določiti spremenjen **začetek** ulice Pot za Brdom, ne pa njen zaključek.

Poleg tega na predvidenem začetku ulice stojita dve stavbi z določenima naslovoma Grič 32 in Grič 34. Ob spremenjenem poteku ulice Cesta za Brdom bi bilo potrebno ti dve stavbi nujno preimenovati v ulico Cesta za Brdom.


5.

3. člen osnutka odloka določa, da se na novo poimenuje kolesarsko stezo Kolesarska pot Pionirske železnice.

Iz besedila ni mogoče razbrati, da Kolesarska pot Pionirske železnice ni predmet evidentiranja v register prostorskih enot.

Lep pozdrav!

Pripravila: Maja Krivec, višja svetovalka




Obvestiti:

- naslovnika
- arhiv, tu



Direktor OGU Ljubljana
Janez Urh



V vednost:

G. Bojan Pirc, GURS, Zemljemerska ulica 12, 1000 Ljubljana



Mestna občina
Ljubljana
Mestni svet

Komisija za poimenovanje
naselij in ulic

Mestni trg 1
1000 Ljubljana
telefon: 01 306 10 48
faks: 01 306 12 54
ms.kpnu@ljubljana.si
www.ljubljana.si

Številka: 353-230/2014-6
Datum: 5. 6. 2014

Republika Slovenija
Ministrstvi za infrastrukturo in prostor
Geodetska uprava Republike Slovenije
Območna geodetska uprava Ljubljana

Cankarjeva cesta 1, 1000 Ljubljana

Zadeva: Mnenje k osnutku odloka številka 02001-100/2014-1 z dne 27.5.2014

Spoštovani,

prejeli smo vaše mnenje v predmetni zadevi in vam pošiljamo dopolnilne podatke, ki jih niste zahtevali dodatno, da bi pojasnili poslane predloge z elaboratom za predhodno posvetovanje, ki se zaključijo 7.6.2014.

Odgovarjamo vam skladno z vrstnim redom prejetega mnenja z dne 27.5.2014.

1. Vaše mnenje bomo posredovali Komisiji za poimenovanje naselij in ulic (v nadaljevanju besedila KPNU), ki bo obravnavala akt na seji dne 10.6.2014 in se bo lahko opredelila, da se Lazarjev park obravnava enako kot mostove in brvi ter dopolni 6. člen odloka, ki določa kaj ni predmet evidence registra prostorskih enot, ki ga vodi GURS.
2. Za spremembo zaključka poteka Riharjeve ulice ste podali negativno mnenje, kar predstavlja za Mestno občino Ljubljana, za KPNU pri mestnem svetu in uporabnike prostora za nesprejemljivo. KPNU je pripravljena razmišljati in odstopiti od svojega namena spremembe zaključka Riharjeve ceste, če res ni nove strokovne rešitve GURS, ki bi zagotovila, da se stavbe zaključka Riharjeve ulice od št. 24. do št. 40, ne bo preštevilčilo in ne bo iskalo v prostoru pripadnost Barjanski cesti.

Stališče KPNU ne podpira preštevilčbe stavb kjer to zares ni potrebno! Dokumentacija s katero razpolagamo kaže na to, da je bil zaključek poteka ukinjene Kardeljeve ceste že pred uveljavitvijo novega imena ulice-Barjanska cesta končan na istem mestu kot je danes konec poteka Barjanske ceste.

Torej, za preštevilčbo stavb je bilo na voljo dovolj časa, pa ta ni bila storjena, zato je KPNU menila in stala na stališču, da se spremeni zaključek poteka tako, kot je ta napisan v osnutku odloka in tako kot bito lahko določili strokovnjaki GURS.

Prosimo za ponovno proučitev in spremembo strokovnega mnenja!

3. Pri vprašanju podaljška poteka Barjanske ceste in imenovanju nove Curnovske ulice ste naprošeni dati le mnenje na to vprašanje in ne na spremembo in ukinitvev dela Poti na Rakovo jelšo. Prekmalu ste se osredotočili na vprašanje prekinitve ulice Pot na Rakovo jelšo, ki po naših podatkih stanja priča drugačno sliko. Prav tako še ni napočil čas za izgradnjo načrtovane lokalne cestne povezave od Barjanske ceste preko Ljubljance in Ižanske ceste proti Peruzzijevi ulici in PTC Rudnik, kar bi tudi bil razlog za upoštevanje vašega mnenja in predlagano rešitev. Sprememba prekinitve poteka Poti na Rakovo jelšo zahteva poglobljeno in daljšo strokovno razpravo, ki bo tehtala strokovne rešitve in zagovor o podaljšanju nove Curnovske ulice in vprašanju novega podaljšanja dostopnosti zelenih površin Rakove jelše.

Leta 2010 je MOL sprejela občinski prostorski načrt OPN-ID, kjer so prikazani poteki načrtovane cestne povezave na karti št 4,7 Cestno omrežje in območja parkirnih režimov, ki je sestavni del grafičnih kart pod št. 4. Prikaz območij enote urejanja prostora in komunalne infrastrukture na podlagi katere je predlagano imenovanje Curnovske ulice. To je tudi prikazano v grafičnih listih in je predmet priloženega elaborata.

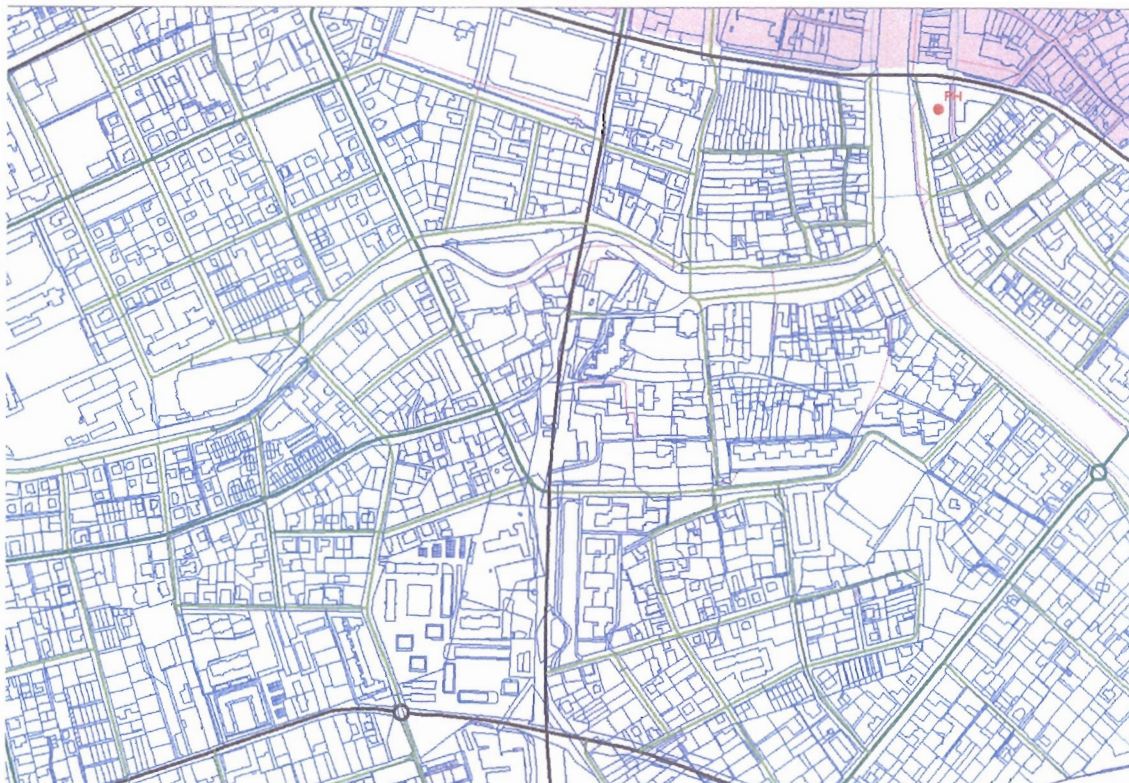
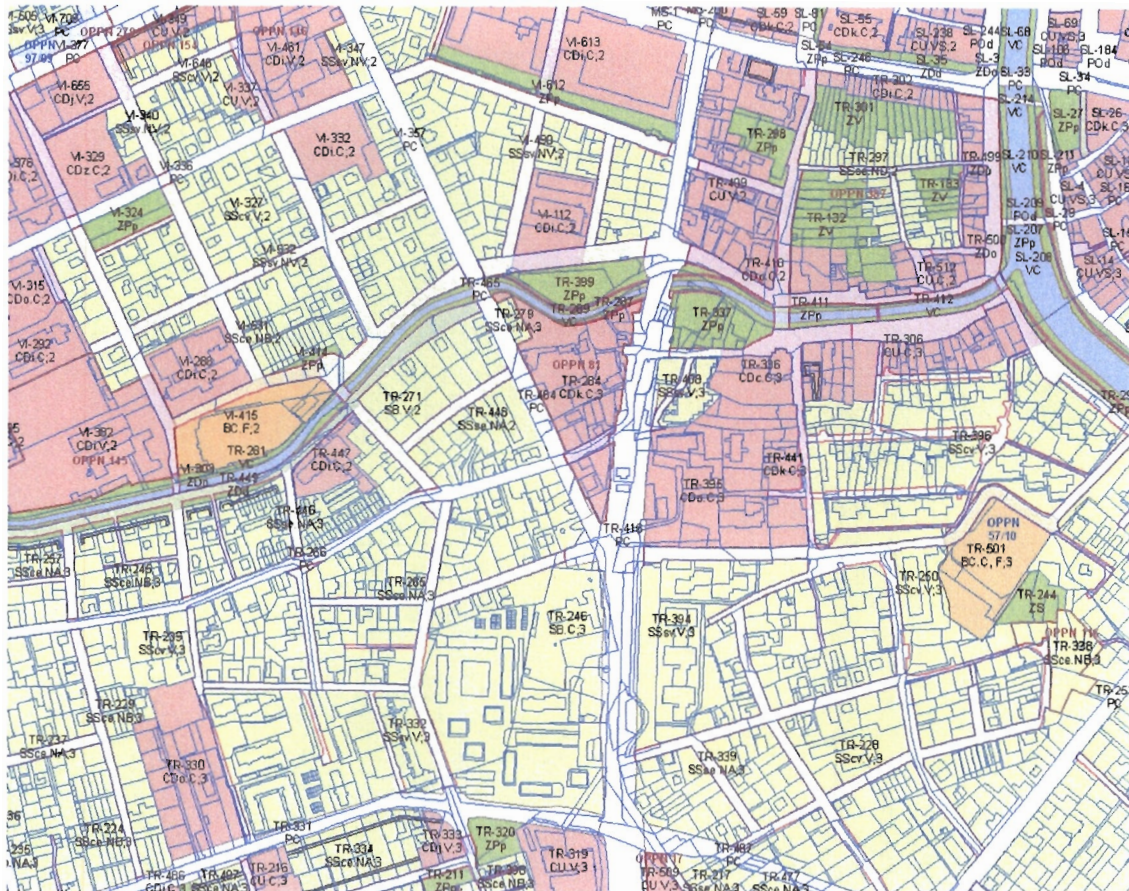
Prosimo za ponovno proučitev in spremembo strokovnega mnenja!

4. Vaše mnenje o spremenjenem poteku ulice- Poti za Brdom, bo obravnavala KPNU na seji dne 10.6.2014 in ga bo lahko upoštevala, ker je dejansko potek takšen kot ga navajate. Žal je v naši spletni aplikaciji potek prikazan preko AC obroča (Ulice v Mestni občini Ljubljana <https://srv3dgis.ljubljana.si/vm-ousrv10/LjubljanskeUlice/UliceObceni.aspx>) in bo moral biti usklajen s sprejetim na MS MOL in registrom, ki ga vodi GURS.
5. Vaše mnenje bomo posredovali KPNU, ki bo obravnavala akt na seji dne 10.6.2014 in se bo lahko opredelila, da tudi Kolesarska pot Pionirske železnice obravnava enako kot mostove in brvi ter dopolni 6. člen odloka, ki določa kaj ni predmet evidence registra prostorskih enot, ki ga vodi GURS.

Zapisal
Jan Skoberne
Višji svetovalec I.



prof.dr. Milena Mileva Blažič
Predsednica



Potek in zaključek **Riharjeve** ulice: spremeni svoj potek na zaključnem delu tako, da poteka pri slepem koncu Devinske ulice JZ (jugozahodno) mimo stavbe Devinska ulica 1a, 1b in 1c, kjer nadaljuje potek in zavije ostro in vzporedno z Barjansko cesto mimo stavb Riharjeve ulice št. 26, 38 in 40, kjer se zaključí slepo.



Mestna občina
Ljubljana

Četrtna skupnost Rožnik

Viška cesta 38
1000 Ljubljana
telefon: 01 256 23 12
faks: 01 256 23 13
mol.roznik@ljubljana.si
www.ljubljana.si

Številka: 03206-5/2014
Datum: 1. 6 2014

MESTNI SVET MOL
KOMISIJA ZA POIMENOVANJE NASELIJ IN ULIC
P.P. 25
1001 LJUBLJANA



Mestna občina
Ljubljana
Mestni svet

Prejeto: - 4 -06- 2014	Sig. z:
Številka zadeve:	Prii.:
	Vredn.:

O SPREMEMBI PREDLOGOV O IMENOVANJU

cest oziroma ulic v Četrtni skupnosti Rožnik, Mestne občine Ljubljana.

Na 25. seji sveta ČS Rožnik smo obravnavali predloge in spremembe imenovanj cest oziroma ulic v ČS Rožnik. V razpravi se je izkristaliziralo mišljenje, da je po znamenitem slovenskem fiziku Robertu Blincu premalo imenovati neko *pot* izven naselja in bi bilo bolj primerno, da se imenuje *cesta*, ki vodi skozi sodoben Tehnološki park. Že ime samo, Tehnološki park, zahteva poimenovanje prej po fiziku, kot po neki lokaliteti. Poleg tega se bo odsek ceste med Večno potjo in Cesto za Brdom spremil z izgradnjo suhega zadrževalnika, tako da bo semaforizirano križišče premaknjeno proti Tehnološkemu parku, bolj k cesti Za opekarno. V tem delu ČS imamo inflacijo imen na temo (Draveljsko) Brdo: Cesta na Brdo, Za Brdom, Brdnikova in bi bilo prav, če to »predmestje«, ki postaja sodobno mestno naselje imenujemo kako drugače, bolj raznoliko.

Zato smo na seji sveta sklenili:

Svet Četrtna skupnosti Rožnik predlaga komisiji za imenovanja ulic in mestnemu svetu naslednje:

- *Cesta Roberta Blinca* naj sega od Večne poti skozi Tehnološki park do Ceste na Brdo/(Dolomitskega odreda ali celo do Dolgega mosta);
- *Pot za Brdom* naj se začne od semaforja pri Tehnološkem parku in sega čez AC-obvoznico.

S spoštovanjem,



Z. Vidmar
Živa Vidmar,
podpredsednica sveta
Četrtna skupnost Rožnik
Mestna občina Ljubljana

Poslati/vročiti:

- naslovniku
- svetnikom Mesnega sveta MOL
- županu MOL, g. Zoranu Jankoviću, Mestni trg 1