

Mestna občina Ljubljana  
Zoran Jankovič, župan  
Mestni trg 1, 1000 Ljubljana  
telefon: 01 306 10 10, faks: 01 306 12 14



Številka: 622-28/2014-1  
Datum: 17. 2. 2015

Mestna občina Ljubljana  
Mestni svet

**ZADEVA:** Predlog za obravnavo na seji Mestnega sveta Mestne občine Ljubljana

**PRIPRAVIL:** Mestna uprava Mestne občine Ljubljana,  
Oddelek za kulturo

**NASLOV:** Osnutek Odloka o razglasitvi arheološkega najdišča Prule v Ljubljani za kulturni spomenik lokalnega pomena

**POROČEVALKI:** mag. Mateja Demšič, sekretarka - vodja Oddelka za kulturo  
Miljana Smrdel, višja svetovalka na Oddelku za kulturo

**PRISTOJNO  
DELOVNO TELO:** Odbor za kulturo in raziskovalno dejavnost

**PREDLOG SKLEPA:**  
Mestni svet Mestne občine Ljubljana sprejme osnutek Odloka o razglasitvi arheološkega najdišča Prule v Ljubljani za kulturni spomenik lokalnega pomena.



Župan  
Mestne občine Ljubljana  
Zoran Jankovič

**Priloga:**  
- osnutek odloka z obrazložitvijo

Na podlagi 13. člena Zakona o varstvu kulturne dediščine (Uradni list RS, št. 16/08, 123/08, 8/11 - ORZVKD39, 90/12 in 111/13) ter 27. člena Statuta Mestne občine Ljubljana (Uradni list RS, št. 66/07 – uradno prečiščeno besedilo in 15/12) je Mestni svet Mestne občine Ljubljana na ..... seji ..... sprejel

**ODLOK**  
**o razglasitvi arheološkega najdišča Prule v Ljubljani**  
**za kulturni spomenik lokalnega pomena**

1. člen

Za kulturni spomenik lokalnega pomena se razglasi enota dediščine Ljubljana - arheološko najdišče Prule, EŠD 29688 (v nadaljnjem besedilu: spomenik).

Spomenik obsega parcele številke: 8/2, 8/4, 8/5, 8/7, 8/8, 8/9, 8/10, 8/11, 8/12, 8/13, 8/14, 12/6, 12/7, 12/8, 12/9, 12/10, 12/11, 12/12, 12/13, 12/14, 12/15, 13/1, 13/4, 13/6, 13/7, 13/8, 13/9, 13/11, 13/13, 13/14, 13/16, 13/17, 13/18, 13/20, 13/21, 13/22, 13/23, 13/24, 13/26, 13/27, 13/29, 13/30, 13/31, 13/32, 13/33, 13/34, 13/35, 13/36, 13/37, 13/38, 13/39, 13/40, 13/41, 13/42, 13/43, 13/44, 13/45, 13/46, 13/47, 13/48, 13/49, 13/50, 13/51, 13/52, 13/53, 13/54, 13/55, 13/56, 13/57, 13/58, 13/59, 13/60, 13/61, 13/62, 13/63, 13/64, 13/65, 13/66, 13/67, 13/68, 13/69, 13/70, 13/71, 13/72, 13/73, 13/74, 13/76, 13/77, 13/78, 13/79, 13/80, 13/81, 22/5, 22/6 – del (Janežičeva cesta med Prijateljovo ulico in cesto Prule), 22/7 – del (cesta Prule med Zvonarsko ulico in Privozom), 22/8, 22/10, 22/11, 22/13, 22/20, 22/21, 22/22, 22/26, 22/30, 22/31, 22/32, 22/34, 22/35, 22/36, 22/39, 22/40, 22/41, 22/42, 22/43, 22/44, 22/45, 22/46, 22/47, 22/48, 22/49, 22/50, 22/51, 22/52, 22/53, 22/54, 22/55, 22/56, 22/57, 22/58, 22/59, 22/60, 22/61, 22/62, 22/63, 22/64, 22/65, 22/66, 22/67, 22/68, 22/69, 22/70, 22/71, 22/72, 22/73, 22/74, 22/75, 22/77, 22/78, 22/79, 22/80, 22/81, 22/82, 22/83, 22/84, 22/85, 22/86, 22/87, 22/88, 22/89, 22/101, 22/102, 22/103, 22/104, 22/105, 22/106, 23/12, 23/13, 23/14, 23/15, 23/17, 23/19, 23/20, 23/21, 23/25, 23/26, 23/27, 23/28, 23/29, 23/30, 23/31, 23/33, 23/34, 23/36, 23/39, 23/40, 23/45, 23/46, 23/47, 23/48, 23/60, 23/63, 23/65, 23/66, 23/69, 23/70, 23/71, 23/72, 23/73, 23/74, 23/75, 23/76, 23/79, 23/80, 23/81, 23/82, 23/83, 23/84, 23/85, 23/86, 23/87, 23/90, 23/91, 23/92, 23/93, 23/94, 23/97, 23/98, 23/104, 23/105, 23/106, 23/107, 23/108, 23/109, 23/110, 23/111, 23/112, 23/113, 23/143, 23/144, 23/145, 23/146, 23/147, 23/154, 23/155, 23/156, 23/157, 23/158, 23/159, 23/160, 23/161, 23/162, 23/163, 23/164, 23/165, 23/166, 23/167, 23/168, 23/169, 23/170, 23/171, 25/4, 25/6, 25/7, 25/10, 25/12, 25/13, 25/14, 25/15, 25/19, 25/20, 25/22, 25/23, 25/27, 25/28, 25/29, 25/30, 25/31, 25/35, 25/36, 25/37, 25/39, 25/46, 25/47, 612/9 – del (Zvonarska ulica med cesto Prule in Prijateljovo ulico), 612/17, 618/1 – del (Gruberjevo nabrežje od Špice do Prijateljeve ulice) in 674, vse k. o. 2677 – Prule.

2. člen

Vrednote, ki utemeljujejo razglasitev za kulturni spomenik lokalnega pomena: Delno raziskano območje na Špici potrjuje najstarejšo in prvo stalno naselbino na območju Ljubljane, datirano v pozno bakreno dobo oziroma v sredino 3. tisočletja pr. n. št. Na lokaciji Tribuna in na drugih posameznih točkah na Prulah je bila odkrita protourbana naselbina z urejeno infrastrukturo, datirana na konec bronaste dobe in v starejšo železno dobo oziroma v čas od 11. do 6. st. pr. n. št. Območji Prul in pobočja Grajskega griča sta bili znova poseljeni v mlajši železni dobi oziroma v predrimski dobi od 3. do sredine 1. st. pr. n. št. Naselbino so sestavljale tlakovane ulice in lesene hiše. Konec 1. st. pr. n. št. in v začetku 1. st. n. št. se je na širšem območju lokacije Tribuna nahajal večfazni rimski vojaški tabor z bivalnimi in pomožnimi objekti, obzidjem z obrambnima jarkoma in vodnimi napravami.

Spomenik se razglasi z namenom, da se zagotovita njegov nadaljnji obstoj in celovitost ter ohranijo naslednje varovane sestavine: vse arheološke ostaline, to so vse stvari in vsakršni sledovi

človekovega delovanja iz preteklih obdobij na površju, v zemlji in vodi, katerih ohranitev in preučevanje prispevata k odkrivanju zgodovinskega razvoja človeštva in njegove povezanosti z naravnim okoljem, za katere sta glavni vir informacij arheološko raziskovanje ali odkritja in za katere je mogoče domnevati, da so pod zemljo ali pod vodo vsaj 100 let in da imajo lastnosti dediščine.

### 3. člen

Za spomenik velja varstveni režim, ki določa:

- podreditev vseh posegov varovanju vrednot in sestavin iz prejšnjega člena in njihovi prezentaciji;
- prepovedane so rabe, ki dejansko ali potencialno lahko poškodujejo arheološke plasti, spreminjajo arheološki kontekst ali spreminjajo okoljske dejavnike, pomembne za njihovo ohranitev;
- v primeru odkritja kakovostno ohranjenih in izpovednih ostalin je le-te treba prezentirati na kraju samem (»in situ«) ali jih primerno vključiti v objekt javnega interesa ali jim poiskati drugo ustrezno lokacijo za prezentacijo;
- v primeru oboroženega spopada se spomenik označi z znakom Haaške konvencije.

Po predhodnih arheoloških raziskavah so možni:

- gradnja infrastrukturnih objektov ali komunalnih vodov;
- novogradnja ter rekonstrukcija, dozidava in nadzidava obstoječih objektov;
- na Špici je dopustna tudi gradnja delno zaprte pergole, pritličnega paviljona in dveh servisnih objektov (za rečna plovila in javne sanitarije);
- posegi (rekonstrukcija, zamenjava, vzdrževanje ipd.) na infrastrukturi na obstoječih trasah in v obstoječih gabaritih;
- ureditve zunanjih površin v obstoječih gabaritih ter gradnja enostavnih in nezahtevnih objektov.

### 4. člen

Zaradi izjemnih ostankov bakrenodobnega kolišča na območju parcele št. 25/14, k. o. 2677 - Prule, in ostankov protourbane železnodobne naselbine na parcelah št. 13/32 in 674, obe k. o. 2677 - Prule, se območji določita za arheološki rezervat, na katerem velja naslednji varstveni režim:

- prepovedano je posegati v zemljišče na način, ki utegne poškodovati najdišče (npr. odkopavati, nasipavati ali drugače posegati v teren, postavljati reklamne table in znamenja), razen tistih posegov, ki so namenjeni vzdrževanju objektov, varnosti, usmerjanju in obveščanju o spomeniku;
- prepovedano je postavljati objekte trajnega značaja, dopustna je le postavitvev otroških igral in urbane opreme ter začasnih objektov.;
- prepovedane so novogradnje vseh vrst objektov, vključno z infrastrukturnimi in komunalnimi vodi, dopustni so posegi (rekonstrukcija, zamenjava, vzdrževanje ipd.) na infrastrukturi na obstoječi trasah in v obstoječih gabaritih;
- prepovedano je graditi novo podzemno infrastrukturo, razen izjemoma zaradi posegov, ki so nujni za ohranjanje spomenika;
- izvajati rabe prostora, ki škoduje varovanim elementom spomenika;
- nepooblaščenim osebam je prepovedano iskanje arheoloških ostalin in uporaba tehničnih sredstev za te namene in nepooblaščenno pobirati površinske arheološke najdbe;
- v zemljišče se posega izjemoma, in sicer v procesu znanstvenih raziskav;
- poseg, ki je v interesu znanstvenih raziskav, mora biti omejen na minimum.

### 5. člen

Za vse posege v spomenik, razen če zakon ne določa drugače, je treba predhodno pridobiti kulturnovarstvene pogoje in kulturnovarstveno soglasje Zavoda za varstvo kulturne dediščine Slovenije, Območne enote Ljubljana (v nadaljnjem besedilu: zavod).

Zavod s kulturnovarstvenimi pogoji kot pogoj za pridobitev kulturnovarstvenega soglasja določi obveznost oprave predhodnih arheoloških raziskav. Rezultati predhodnih arheoloških raziskav lahko pomenijo spremembo projekta posega.

6. člen

Pristojno sodišče po uradni dolžnosti v zemljiški knjigi zaznamuje status kulturnega spomenika lokalnega pomena na parcelah, navedenih v drugem odstavku 1. člena tega odloka.

7. člen

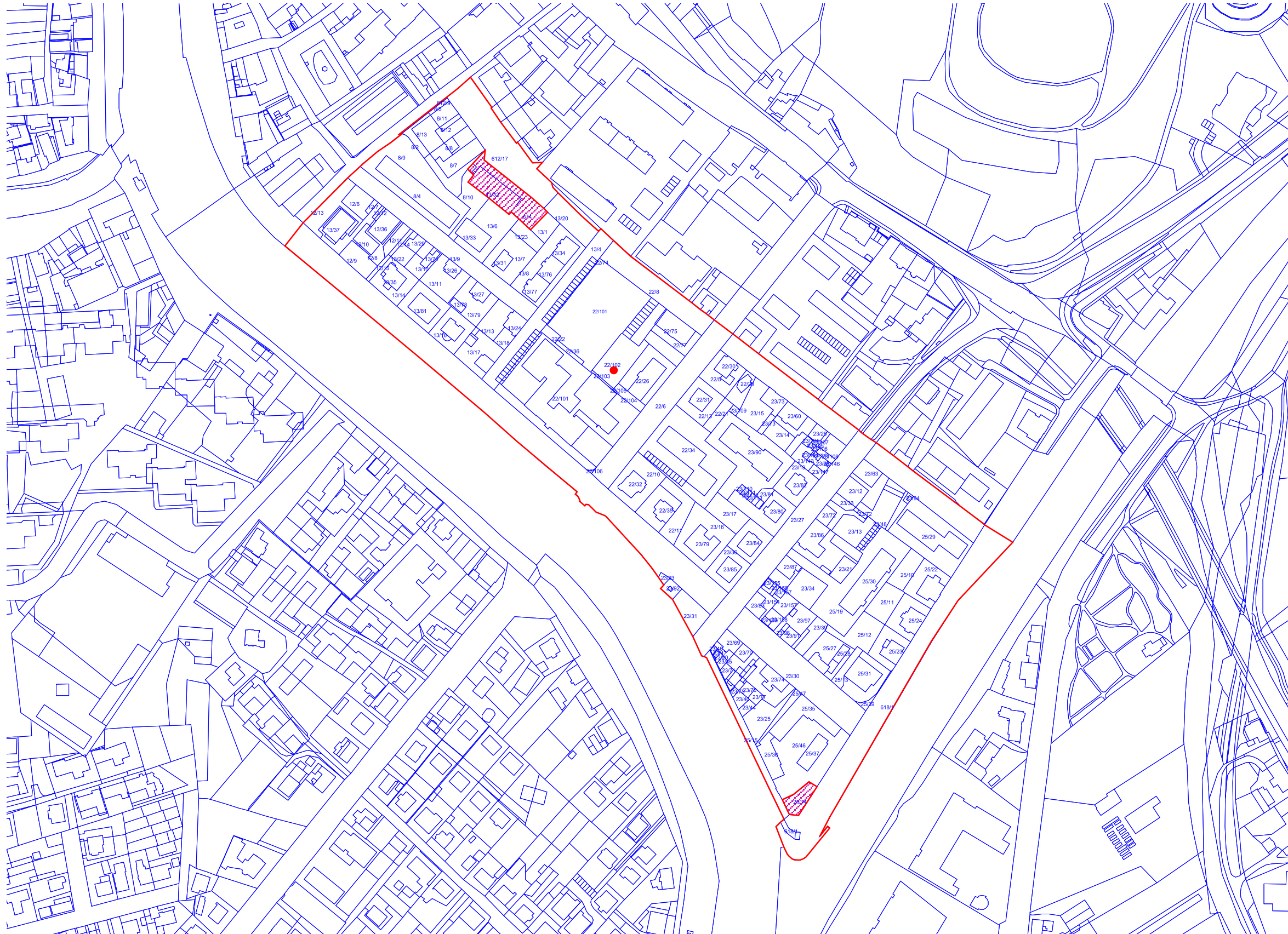
Meje spomenika so določene na digitalnem katastrskem načrtu v merilu 1 : 2880 in vrisane na temeljnem topografskem načrtu v merilu 1 : 5000. Izvirnika načrtov, ki sta sestavna dela tega odloka, hranita zavod in Mestna občina Ljubljana.

8. člen

Ta odlok začne veljati naslednji dan po objavi v Uradnem listu Republike Slovenije.

Številka: 622-28/2014-1  
Ljubljana,

Župan  
Mestne občine Ljubljana  
*Zoran Janković*



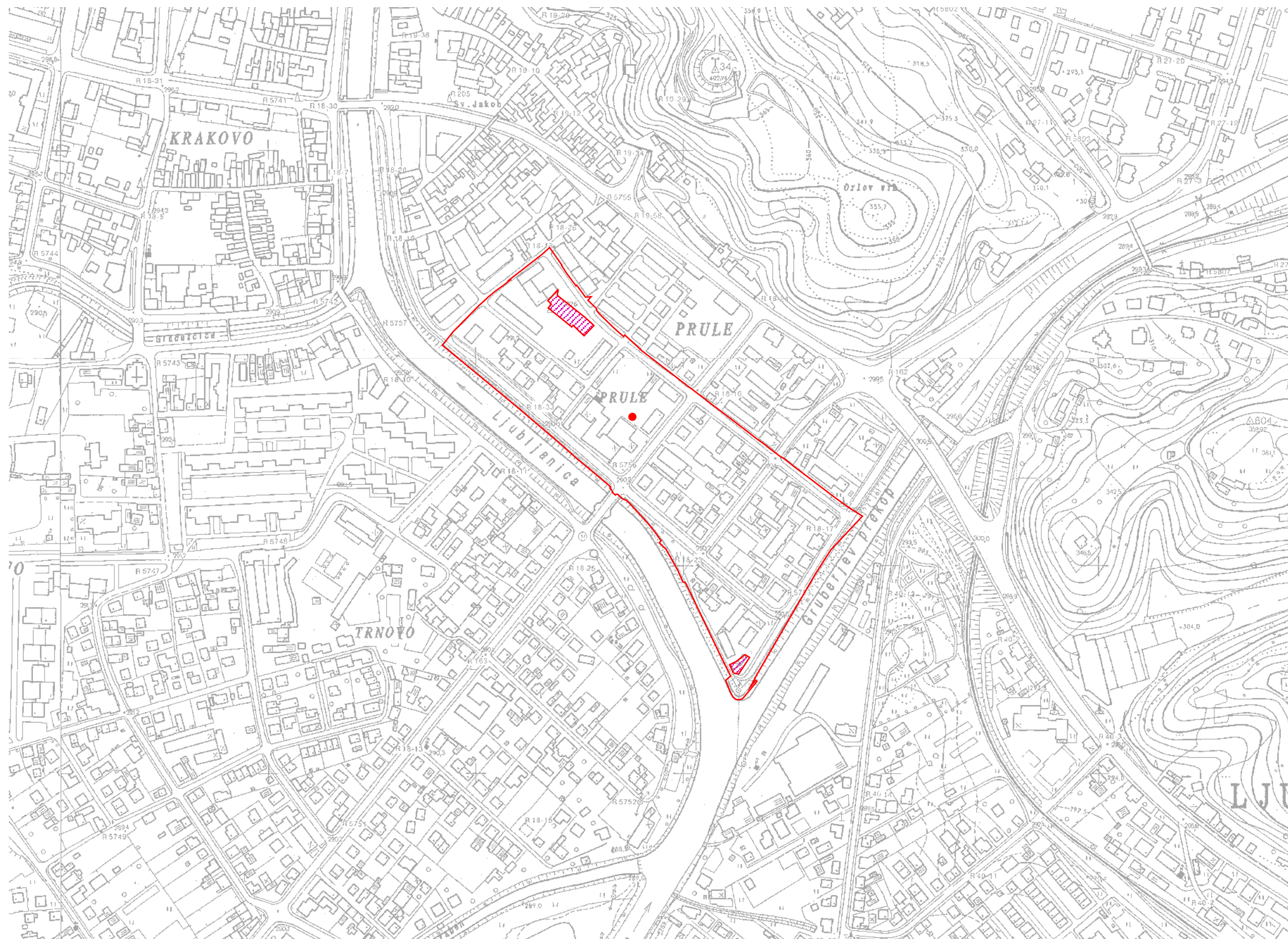
EŠD 29688

- centroid kulturnega spomenika
- ▭ območje kulturnega spomenika
- ▨ območje rezervatnega varstva

K.O. PRULE, KARLOVŠKO PREDMESTJE, TRNOVSKO PREDMESTJE

Vir podatkov:  
- Obvezni elementi predloga za razglasitev arheološkega najdišča Prule v Ljubljani za kulturni spomenik lokalnega pomena  
Vir za kartografsko osnovo:  
- Digitalni katastrski načrt, Geodetska uprava RS

Merilo: 1:2880



EŠD 29688

- centroid kulturnega spomenika
- ▭ območje kulturnega spomenika
- ▨ območje rezervatnega varstva

TTN5 LJUBLJANA-J 4, LJUBLJANA-S 44

Vir podatkov:  
- Obvezni elementi predloga za razglasitev arheološkega najdišča Prule v Ljubljani za kulturni spomenik lokalnega pomena  
Vir za kartografsko osnovo:  
- Temeljni topografski načrt 1 : 5000, 1: 10 000, Geodetska uprava RS

Merilo: 1:5000

# OBRAZLOŽITEV

## Pravni temelj za sprejem akta

Pravni temelj za sprejem akta sta 13. člen *Zakona o varstvu kulturne dediščine* (Uradni list RS, št. 16/08, 123/08, 8/11 - ORZVKD39, 90/12 in 111/13, v nadaljnjem besedilu: zakon), ki določa vsebino akta o razglasitvi, ter 27. člen *Statuta Mestne občine Ljubljana* (Uradni list RS, št. 66/07 – uradno prečiščeno besedilo in 15/12), ki določa, da je sprejemanje statuta, odlokov in drugih aktov Mestne občine Ljubljana pristojnost Mestnega sveta Mestne občine Ljubljana.

## Razlogi in cilji

Konservatorji Zavoda za varstvo kulturne dediščine Slovenije, Območne enote Ljubljana so predlog za razglasitev arheološkega najdišča Prule v Ljubljani za kulturni spomenik lokalnega pomena (št. UZ-0726/2000/92 z dne 25.4.2014) pripravili zaradi zagotavljanja nadaljnjega obstoja, celovitosti in ohranjanja vrednot spomenika.

Cilj sprejetja akta je ohranjanje arheoloških, kulturnih in zgodovinskih sestavin v celoti, v njihovi izvornosti in neokrnjenosti.

## Ocena stanja

Na širšem območju današnje Ljubljane so bili prvi pokazatelji poselitve odkriti na položnih terasah osamelcev na Ljubljanskem barju iz časa srednje kamene dobe oziroma mezolitika okoli 5000 pr. n. št. V poznem neolitiku na celotnem območju Barja doživijo razcvet koliščarske naselbine (Plesničar Gec, Sivec 1996, 11). Ena izmed teh je bila odkrita tudi na območju današnjega mesta Ljubljane na Špici. Koliščarsko obdobje je z več prekinitvami trajalo vsaj 2500 let; najstarejša kolišča sodijo v mlajšo kameno dobo, v 5. tisočletje pr. n. št., najmlajša v zgodnjo bronasto dobo, v prvo polovico 2. tisočletja pr. n. št.

Delno raziskano območje potrjuje najstarejšo in prvo stalno naselbino na območju Ljubljane. Prve analize gradiva (sl. 1) jo umeščajo v pozno bakreno dobo oziroma v sredino 3. tisočletja pr. n. št., v iztek bogatih koliščarskih naselbin na Ljubljanskem barju. Glede na odkrite lesene arhitekturne elemente (sl. 1) gre nedvomno za hiše na kolih, ki so služile bivalnim namenom. Kolišče na Špici je po dosedanjih rezultatih sočasno s kolišči Parte pri Igu in Založnica pri Kamniku pod Krimom (Šinkovec 2010).



Slika 1: Detajl kulturne plasti z arhitekturnimi elementi (levo) in izbor predmetov (desno). Foto: G. Babič.

Iz časa pozne bronaste dobe je v neposredni bližini v reki Ljubljanici znano t. i. »mesto žrtvovanja« med Špico in Čevljarским mostom. V tem času je bil že poseljen Grajski grič s pripadajočim grobiščem na drugi strani reke na dvorišču današnjega SAZU-ja. Iz časa mlajše bronaste dobe oziroma kulture žarnih grobišč pa je tudi žgan grob z območja NUK II (Gaspari 2010, 22-23).

Na lokaciji Tribuna na Prulah je bila odkrita naselbina z urejeno infrastrukturo datirana v čas 10. st. pr. n. št. oziroma starejšo železno dobo. Takšna protourbana poselitve z ulično mrežo skupaj s hišami priča o strogo načrtovani in organizirani poselitvi. Sočasne plasti so bile dokumentirane tudi na lokaciji Prule 15 v neposredni bližini (Vojaković 2009). Nedavne predhodne arheološke raziskave so

tudi pri Osnovni šoli Prule pokazale, da se prazgodovinska naselbina razteza na širše obravnavano območje (Žorž 2010).

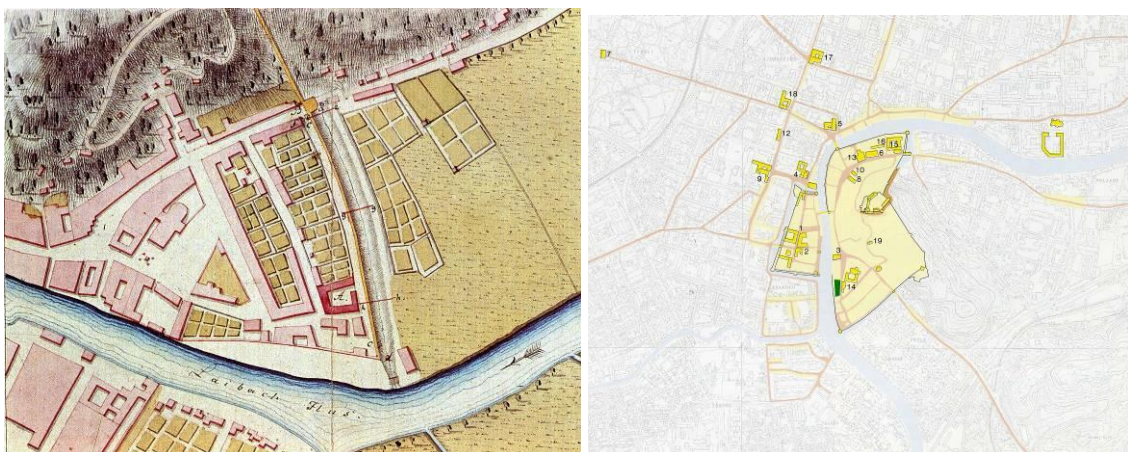
Življenje v naselju zamre nekako v 8. oz. 7. st. pr. n. št. Številne najdbe datirane od 6 do 4. st. pr. n. št. pa pričajo o kontinuiteti naselja tudi v mlajši del starejše železne dobe.

Izkopavanja na območju Tribune so prvič nedvomno odkrila ostanke rimskega vojaškega tabora v Ljubljani (sl. 2). Ohranjenih je več faz vojaških objektov z impozantno obrambno strukturo z dvema obrambnima jarkoma in nasipom, lesenimi bivalnimi objekti, vodnjaki in latrinami, postavljenih v zelo kratkem soslednem časovnem obdobju (konec 1. st. pr.n.št. – začetek 1. st. n. št.) neposredno ob rimski cesti Navport-Siscija.



Slika 2: Presek rimskega vojaškega obrambnega jarka (levo) in studijski posnetek izbora rimske vojaške opreme. Foto: arhiv Arhej d.o.o.

Današnja podoba Špice je dal leta 1772-82 zgrajen Gruberjev prekop za odvodnjavanje zamočvirjenega območja na robu Ljubljanskega barja (toponim Prule izhaja iz staronemško *Bruel*, t. j. mokro, močvirnato ozemlje). Mestni pomerij so na Prule razširili v 18. stol., ko so območje razparcelirali in podelili meščanom, ki so hoteli graditi zunaj obzidja. S tem se je začelo počasno rušenje srednjeveškega obzidja, ki je oviralo spontano širitev mesta. Deželna gradbena komisija je za območje Prul leta 1787 pripravila načrt ureditve z opekarno na Špici (sl. 3, Korošec 1991). V neposredni bližini je bil leta 1810 ustanovljen botanični vrt (Kopriva 1989). Dokončno pozidane so bile Prule šele po ljubljanskem potresu v začetku 20. stol.



Slika 3: Načrt L. Liebra za ureditev Prul in mestnega travnika z opekarno na Špici (levo, Korošec 1991, 66) in poselitev Ljubljane v 18. stol. (Žmuc 1997, 63).

### **Poglavitne rešitve**

Osnutek Odloka o razglasitvi arheološkega najdišča Prule v Ljubljani za kulturni spomenik lokalnega pomena je pripravljen v skladu drugim odstavkom 13. člen zakona, ki določa, da mora akt o razglasitvi obsegati:



- identifikacijo spomenika, vključno z določitvijo meje spomenika tako natančno, da so meje določljive v naravi in zemljiškem katastru,
- vrednote, ki utemeljujejo razglasitev za spomenik in
- varstveni režim spomenika.

Te določbe zakona so upoštewane v 1., 2. in 3. členu osnutka odloka.

Ostale določbe:

- vplivno območje, kadar je to zaradi zagotavljanja prostorske celovitosti spomenika potrebno, vključno z določitvijo meje vplivnega območja tako natančno, da so meje določljive v naravi in zemljiškem katastru,
- varstveni režim v vplivnem območju,
- morebitno obveznost javne dostopnosti spomenika,
- zahteve glede upravljanja ter morebitno obveznost sprejema načrta upravljanja in
- podatke o inventarni knjigi premičnin, ki so sestavni del spomenika, in pristojni organizaciji, če se skupaj z nepremičnim spomenikom razglašajo tudi premičnine, ki so njegov sestavni del; za vsebino tega akta niso potrebne.

V 4. členu sta določena dva arheološka rezervata, in sicer na parceli št. 25/14, k. o. 2677 - Prule (Špica), zaradi izjemnih ostankov bakrenodobnega kolišča in na parcelah št. 13/32 in 674, k. o. 2677 - Prule (park ob Prijateljevi ulici 2), zaradi ostankov protourbane železnodobne naselbine. Na tem območju velja najstrožji varstveni režim, pozidava ni možna.

V 5. členu je določeno, da so posegi v spomenik dovoljeni le izjemoma po predhodnih kulturnovarstvenih pogojih in kulturnovarstvenem soglasju zavoda. Na območju je obvezna izvedba predhodnih arheoloških raziskav, ki v skladu s 34. členom zakona bremenijo investitorja. Poleg tega lahko rezultati predhodnih arheoloških raziskav pomenijo spremembo projekta posega.

V 6. členu je določeno, da se spomenik zaznamuje v zemljiški knjigi. Vpis v zemljiško knjigo se opravi po uradni dolžnosti.

Skladno z 12. členom zakona je bila dne 26. 1. 2015 izvedena javna obravnava. O javni obravnavi je bila javnost obveščena z glasilom *Ljubljana*, št. 9-10 decembra 2014. Gradivo, *Obvestilo o javni obravnavi, Strokovne zasnove za razglasitev arheološkega območja Prule*, ZVKDS, OE Ljubljana, februar 2014, karta na digitalnem katastrskem načrtu v merilu 1:2880 in karta, vrisana na temeljnem topografskem načrtu v merilu 1:5000, je bilo od 9. 1. do 9. 2. 2015 dostopno na spletnih straneh Mestne občine Ljubljana <http://www.ljubljana.si/> in v prostorih Četrtna skupnosti Center, Štefanova ulica 9, Ljubljana, v času uradnih ur. V tem času so lahko vsi zainteresirani podali svoja mnenja v zvezi z razglasitvijo. Mnenja je predlagatelj sprejemal izključno v pisni obliki, na naslov Mestna občina Ljubljana, Oddelek za kulturo, Ambrožev trg 7, 1000 Ljubljana ali na e-naslov [kultura@ljubljana](mailto:kultura@ljubljana).

Na javni obravnavi so bili predstavljeni razlogi za razglasitev, osnutek akta o razglasitvi in kartografska dokumentacija. Vsakdo je imel možnost, da ustno ali pisno poda svoje mnenje v zvezi z razglasitvijo.

Na javni obravnavi ni bilo podano nobeno mnenje v zvezi s razglasitvijo, pač pa je predlagatelj v roku do 9. 2. 2015 prejel mnenje predsednice Društva upokojencev Prule, ge. Maje Maušević in ge. Maje Čučnik za Skupnost stanovalcev Privoz 11a, b in c.

Oboji so predlagali, da se zaradi zagotavljanja financiranja predhodnih arheoloških raziskav, besedilo zakona, ki v tretjem odstavku 34. člena določa, da se »iz državnega proračuna lahko krijejo tudi stroški predhodne arheološke raziskave«, vstavi tudi v besedilo odloka; s tem naj bi bila možnost financiranja zagotovljena, saj »Glede na demografsko sestavo prebivalcev, ki ga po večini sestavljajo

upokojenci z nizkimi prihodki ni za pričakovati, da bi vse finančne obremenitve lahko nosili samo lastniki.«, kot so zapisali v Skupnosti stanovalcev Privoz 11a, b in c.

Predlagatelj je z obema predlogoma seznanil zavod. Zavod je po proučitvi oba predloga zavrnil, saj so posamezne določbe zakona enako veljavne in zavezujoče ne glede na to, ali so vpisane tudi v odlok.

Skupnost stanovalcev Privoz 11a, b in c je predlagala tudi povečanje procenta dozidave in nadzidave obstoječih objektov do max. 40%.

Predlagatelj je predlog sprejel tako, da je v osnutku odloka črtal omejitve, po kateri je bila možna novogradnja ter rekonstrukcija, dozidava in nadzidava obstoječih objektov do max. 20% povečanja obstoječih bruto tlorisnih površin, kar pomeni, da se upošteva velikost dopustnih pozidav, prizidav ali nadzidav, kot jih določa občinski prostorski načrt.

#### **Grafično ali kartografsko gradivo**

Meja spomenika je vrisana na digitalnem katastrskem načrtu v merilu 1:2880 in topografskem načrtu v merilu 1:5000. Izvirnika načrtov, ki sta sestavni del tega odloka, hranita Zavod za varstvo kulturne dediščine Slovenije, Območna enota Ljubljana in Mestna občina Ljubljana.

#### **Ocena finančnih in drugih posledic sprejema akta**

Sprejetje predlaganega akta predstavlja dodatne finančne posledice za Mestno občino Ljubljana. Ocenjujemo, da zaradi obveznih predhodnih arheoloških raziskav vsak poseg v spomenik na javni infrastrukturi in objektih v lasti Mestne občine Ljubljana pomeni povišanje stroškov izvedbe.

V letih 2015 in 2016 Mestna občina Ljubljana ne načrtuje posegov na javni infrastrukturi. Trenutno potekajo dela ob Grubarjevem prekopu, pri čemer pa so stroški predhodnih arheoloških raziskav že vključeni v vrednost projekta.

Ljubljana, februar 2015

Pripravila:

*Miljana Smrdel*

višja svetovalka I

miljana.smrdel@ljubljana.si, 01 306 48 43

*mag. Mateja Demšič*  
vodja oddelka