

28-12-2010

410-206/2010-73

MESTNA OBČINA LJUBLJANA
glavna.pisarna@ljubljana.si

Zalog, 28.12.2010

PRIPOMBE IN PREDLOGI NA OSNUTEK ODLOKA O PRORAČUNU MOL ZA LETI
2011 IN 2012

Civilna družba Zalog je letos nastopala na volitvah z geslom PRIJETNO NA VZHODU LJUBLJANE, jaz pa bi dejal po branju osnutka vašega odloka, da bi bilo bolje, da bi bilo zapisano POZABLJENI NA VZHODU LJUBLJANE.

PRIPOMBE:

- *investicijsko vzdrževanje* za OŠ Zalog in vrtec je nekaj kar je obvezno vzdrževanje v objekte, ki so last občine
- *odločbe, ki jih izda inšpektor* in imajo za občino finančne posledice prav tako
- izgradnja poslovno upravnega centra – to je za občino lahko takšna sramota, dve leti sta minili ko so se morali najemniki izseliti iz prostorov. Danes stavba vidno očem propada, občina pa *nadaljuje z aktivnostmi za izgradnjo*. Kakšnimi?
- NRP – nadgradnja CČN Ljubljana – kako prosim? Za sončno elektrarno? Z denarjem, ki vam ga bodo oni dali za svojo že kupljena zemljišča? Kam pa gre denar, ki ga Založani plačujemo za onesnaževanje okolja, prispevke za vodo – koliko se ga nam vrne v kraj za izboljšanje življenja?
- Oživitev nabrežine Save in Ljubljanice? Predlagam, da najprej senirate, da ne bo cel stari del Zaloga se zrušil v vodo, potem bo res kriza kam bo šli vsi kanalizacijski odpadki iz Ljubljane?
- Preureditev križišča Zaloške in Kašelske – kaj ste čisto ponoreli najprej je treba začeti pri vrhu problema in nato nadaljevati proti koncu – Zaloško se mora začeti sanirati v Slapah, pri vzhodnem izvozu iz avtoceste in nadaljevati proti Polju, Vevčam, Zalogu in Podgradu. Če se bo križišče uredilo v Vevčah (Zaloška in Kašelska cesta) bo še večji zastoj v Polju in proti Zalogu. A je kdo na to pomislil?
- Izgradnja bazenov v CČN Ljubljana – kaj pa sanacija že obstoječih kanalov, ti so zgrajeni napačno!
- Razvoj podeželja – Podgrad včeraj, danes, jutri – kdo prejme ta denar?
- Komunalni deficit – primanjkljaj; ali ste pomislili da imamo v Zalogu čistilno napravo nimamo pa kanalizacije ???
- Stanovanjska gradnja – zakaj ni načrtovano gradnja stanovanj v Zalogu ???
- Gradnja stanovanj v Kašlju bo prinesla dolgoročne posledice za obremenitev kraja Zalog – kam bodo hodili otroci v vrtec, če je ta premajhen za zaloške otroke? Kam bodo hodili otroci v šolo, če je zaloška premajhna?
- Oskrba z vodo – imamo jo vsi (no skoraj vsi), toda po kakšnih ceveh je napeljana – kdaj bo zamenjava teh cevi?

PREDLOGI:

- že v letu 2011 začeti z izgradnjo celotne Zaloške ceste – od obvoznice do Zaloškega mostu
- dozidati učilnice v Zaloški šoli
- dozidati dodatne prostore v vrtcu Pedenjped
- urediti ceste v kraju Zalog, Podgrad in Kašelj ter dodati usmerjevalne table in table s kraji

- zgraditi otroška igrišča
- končno urediti Zaloški dom v poslovno upravni center in podreti tisto kmetijo ter zgraditi to kar nameravate
- zgraditi tisto povezovalno cesto od obvoznice Sneberje do Hladilniške poti
- zgraditi kakšno večnamensko igrišče (tenis, košarka, nogomet), z možnostjo rolanja, rolkanja
- če se bo že v Kašlju gradila nova soseska naj okoli cerkve Sv. Andreja naredijo pokopališče z mriško vežico
- zgraditi podzemne garaže ob Agrokombinatski cesti

Zahtevam, da se te pripombe upoštevajo ter v osnutek vključite tudi moje predloge, da ne bomo spet pozabljeni.

Samuel Jančar

Pripombe na proračun MOL 2011/2012

29-12-2010

Proračun je za občane zelo nepregleden in preobsežen. Prebivalce zanima predvsem, ali se bodo končno uresničili projekti v njegovem okolju. Tako občana iz Posavja ne zanima preveč, kaj se bo gradilo v Bežigradu in obratno. Zato ponovno predlagam, da se pri vseh investicijah navede tudi četrtna skupnost in se jih tako lažje poišče. Nekatero postavko se na več mestih večkrat ponavljajo (ROG npr. na na sedmih straneh II/42, II/52, II/53, II/84, III/25, III/40 in III/41). Če je kakšen od predlogov vključen v osnutek proračuna se oproščam, ker sem ga pri tako obsežnem dokumentu spregledal in ga smatrate kot brezpredmetnega.

410-306/

2010-12

Za četrtno skupnost Center predlagam, da se v proračun za leto 2011 vnese naslednje, predvsem manjše investicije:

- **pri vzdrževanju fontan** je potrebno ponovno usposobiti celotno delovanje fontane na Frančiškanski cerkvi v Nazorjevi ulici tako, da bo voda tekla od vrha po vsej steni; popraviti vodnjak nasproti Modne hiše na Nazorjevi 4a; popravilo pitnika pred Pravno fakulteto na Poljanskem nasipu;
- **pri vodovodu in kanalizaciji** izgradnja kanalizacije in obnova vodovoda po Poti na Golovec;
- **pri komunalnem vzdrževanju** prenova Ambroževega trga z izgradnjo ulične razsvetljave na njegovi južni strani in sanitarij v objektu v lasti MOL; odkup in obnova parka med OŠ Majde Vrhovnik in Cankarjevim domom; odkup in ureditev dvorišča ob Metelkovi; odkup in ureditev dvorišča ob Vidovdanski; popravilo obrežnega zidu Ljubljance na Gallusovem nbr.; izgradnja še enega spusta za sneg, npr. na reki Savi, da ne bi vozili snega iz vse Ljubljane na Ambrožev trg; namestitev držal ob stopnicah na novem mostu pri tržnici; popravilo zidu in plošč na zahodni strani Trga republike; kabliranje prosto visečih vodov; nasuje 1 – 2 m³ peska na novi poti preko parka na zahodni strani Ambroževega trga; popravilo poškodovanega asfalta (preplastitev) na Žabjeku in cestišča Pražakove ulice med Cigaletovo in Slovensko cesto; ob adaptaciji bivše Pediatrične klinike v negovalno bolnišnico urediti tudi Plečnikov zid ob Rozmanovi ulici; pri vzdrževanju javnih sanitarij manjkajo sanitarije v Kresiji na Pogačarjevem trgu; čiščenje zaraščene Ljubljance (podobno kot na Zbiljskem jezeru); pogostejše spiranje ulic;
- **pri prometu** izgradnja krožišča na Ambroževem trgu za izboljšanje prometne varnosti in pretočnosti, kjer se stika pet ulic; ureditev manjkajočega dela „promenade“ na Cankarjevi cesti od Slovenske do Prešernove Zamenjava že nekaj let začasnih semaforjev na križišču Janežičeve in Prul s stalnimi, ali izgradnja krožišča. uvesti dvosmerni promet po edinem delu Rozmanove ulice, ki je enosmerna med Trubarjevo in Ilirsko ulico; izdelati prometno študijo za območje Starega Vodmata (Bolgarska ulica); izboljšati varnost prehodov za pešce, ki so bili v pregledu Avto moto zveze Slovenije v Četrtni skupnosti Center ugotovljeni kot manj varni; postopno zamenjati stebre predvsem v križiščih s prožnejšimi, ki amortizirajo kinetično energijo avtomobila ob morebitnem trku;

označiti kolesarske steze in njihovo ločevanje od pešcev (predvsem na peščevih površinah), steze, ki so zaradi množične postavitve količkov ožje, je potrebno razširiti, na Komenskega ulici prestavitev kolesarske steze s pločnika na cestišče pri križišču z Resljevo in s cestišča na pločnik pred RTV; v letu 2011 načrtovati in v letu 2012 začeti gradnjo prve tramvajske proge od Ruskega carja do Trnovega;

- **pri področju turizma** postavitev vidnejših kažipotov na Grad na začetku Študentske – Za ograjami, Na Stolbi, Strmi pot, Za Gradom, Osojna pot na Gornjem trgu in Reber na Starem trgu;
- **pri vzdrževanju športnih objektov** izboljšati vzdrževanje Športnega parka Poljane (popravilo oz. ponovna namestitev košev za smeti in njihovo redno praznjenje, pogostejša košnja, zaklepanje parka v nočnem času);
- **pri poslovnih prostorih** oddajanje poslovnih prostorov MOL za družinske trgovine osnovne preskrbe, storitvene dejavnosti in trgovine s tehničnim blagom in barvami po nižani najemnini (npr. prazni poslovni prostori iz priloge 4: Cigaletova 7, Gallusovo nbr. 13, Gornji trg 7 in 30, Gosposka 4, Hrenova 13, Kolodvorska 6, Mestni trg 15, Petkovškovo nbr. 67 ?, Poljanska 16 in 97 ?, Prešernov trg 2, Tivolska 50, Zvezdarska 4)

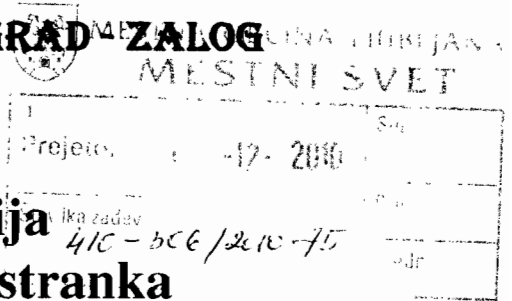
Če ni možno vseh predlogov vnesti v predlog proračuna za leto 2011, pa jih je potrebno realizirati v letu 2012.

S spoštovanjem

Goran Iskrić
Petkovškovo nbr. 23



**CIVILNA DRUŽBA
SPODNJI KAŠELJ – PODGRAD – ZALOG**



**N.Si – Nova Slovenija
Krščanska ljudska stranka**

**CIVILNA INICIATIVA POLJE
ULIČNI ODBOR SLAPE**

Ljubljana, 30. december 2010

Mestna občina Ljubljana
Glavna pisarna
Adamič Lundrovo nabrežje 2
1000 Ljubljana

Zadeva: **proračun 2011 in proračun 2012**

**PREDLOGI K OSNUTKOM ODLOKOV O PRORAČUNU MESTNE OBČINE LJUBLJANA ZA
LETI 2011 IN 2012**

Na podlagi javnega poziva z dne 20. 12. 2010:

- Civilna družba Sp. Kašelj – Podgrad – Zalog (v nadaljevanju CD KPZ), ki jo zastopa Milan Mirkov, predsednik
- N.Si – Nova Slovenija Krščanska ljudska stranka OE Polje (v nadaljevanju N.Si), ki jo zastopa g. Blaž Kuhar, član MO in predsednik ČO N.Si Polje
- Civilna iniciativa Polje (v nadaljevanju CDP), ki jo zastopa g. Boris Doltar
- Ulični odbor Slape (v nadaljevanju UOS), ki ga zastopa g. Jože Bevec in

predlagajo predloge k osnutkom o proračunu Mestne občine Ljubljana za leti 2011 in 2012 in to utemeljujejo z dejstvom, da je za Četrtno skupnost Polje v prihodnjih letih zelo malo načrtovanega (glej prilogo 1):

1. Pridobitev ustrezne dokumentacije in izdelava načrtov v letu 2011 za širitev Osnovne šole Zalog za šest (6) učilnice in dveh (2) kabinetov ter izgradnjo le-teh v letu 2012
2. Pridobitev ustrezne dokumentacije in izdelava načrtov v letu 2011 za širitev vrta Pedenped v Zalogu – stari vrtec za dve (2) enoti in novi vrtec za tri (3) enote ter izgradnjo le-teh v letu 2012-2013
3. Ureditev 2 (dveh) otroških igrišč – Hladilniška pot (v gozdičku) in Agrokombinatska cesta pred Osnovno šolo Zalog ter izgradnji novih otroških igrišč na Cerutovi cesti (za novim vrtcem in športnim igriščem Osnovne šole Zalog (dokončanje del julij 2011) in otroškega igrišča v Sp. Kašlju v letu 2013

4. Ureditev komunalne infrastrukture:
 - v Zalogu:
 - v ulicah Pot v Zeleni gaj, Pot na Hreše, Ulici Fani Grumove, ulici Pot na Labar in Pod Debnim vrhom v letih 2011-2013 ter
 - v Sp. Kašlju (ulice: Kašeljska cesta, Vaška pot, Kriva pot, Ravna pot, Lovšetova ulica, Rosna pot in Mazovčeva pot) v letih 2012-2014
 - v Podgradu – izgradnja mini čistilne naprave 2012 in priključitev stanovanjskih objektov na kanalizacijo v letu 2015
 - vodovod in kanalizacija v zaselkih Gradovlje in Gostinca v letih 2012
 - obnova vodovoda in izgradnja kanalizacije v Slapah in Vevčah (obnova vodovoda v letu 2011; izgradnja kanalizacije – pridobivanje dokumentacije v letu 2011 in začetek gradnje 2012)
5. Ureditev prometne infrastrukture:
 - izgradnja Industrijske ceste – Cesta v Prod - Hladilniška pot – Zaloška cesta (pomlad 2011), kar je tudi obljubil župan januarja 2010, da bo izgrajena v roku 12. mesecev po sprejetju SPN in IPN (sprejet septembra 2010)
 - izgradnja Zaloške ceste (4 pasovnica) od izvoza Lj. – vzhod do Silosa (2011-2013) (glej prilogo 2), v Polju izgradnja krožišča Zaloška cesta – Zadobrovska cesta in nova cesta, ki bo povezovala naselje Slape; izgradnja krožišča na Vevčah: Zaloška cesta – Cesta 30. avgusta in Milčetova pot; ob celotni Zaloški cesti izgradnja pločnika in kolesarske poti Polje – Zalog - Podgrad
 - sanacija Podgrajske ceste v naselju Podgrad v letih 2012-2014
 - sanacija Kašeljske ceste v Sp. Kašlju in ureditev pločnika v letih 2012
 - asfaltiranje vseh krajevnih cest, ulic in javnih poti v celotni ČSP
6. Izgradnja novega Zadružnega doma v Zalogu v letu 2011 in Poslovno stanovanjskega objekta na območju stare kmetije do leta 2012
7. Obnova Vaškega doma Podgrad v letu 2011
8. Izgradnja poligona za rolkanje ob koncu Hladilniške poti ob vstopu v kompleks Zajčje dobave (v neposredni bližini Perutnine Ptuj) jesen 2011
9. Izgradnja tenis igrišča (ki je bil porušen ob izgradnji Ledene dvorane Zalog) ob koncu Hladilniške poti ob vstopu v kompleks Zajčje dobave (v neposredni bližini Hladilnice Mercator) jesen 2011
10. izgradnja pokopališča z mrliško vežico v Sp. Kašlju v neposredni bližini cerkve Sv. Andreja – v letu 2011 pridobitev soglasja za odkup zemljiška; v letu 2012 opraviti potrebne arheološke raziskave; kasneje v letu 2013 urediti pokopališče z mrliško vežico; v letu 2014 prvi pokopi in odkup grobov
11. izgradnja novega dela pokopališča z mrliško vežico v Polju in ureditev parkirnih prostorov – v letu 2011 pridobitev soglasja za odkup zemljiška; v letu 2012 začeti z izgradnjo (parkirnih prostorov pod pokopališčem (2 nadstropja pod zemljo); v letu 2013 urediti pokopališče z mrliško vežico; v letu 2014 prvi pokopi in odkup grobov

Obrazložitev posameznih točk:

- K1. Pridobitev ustrezne dokumentacije in izdelava načrtov v letu 2011 za širitev Osnovne šole Zalog za šest (6) učilnice in dveh (2) kabinetov ter izgradnjo le-teh v letu 2012
 - v krajih Zalog, Sp. Kašelj, Podgrad, Gostinca, Gradovlje in gostujočih otrok iz Laz in Jevnice ter iz še nekaterih krajev Mestne občine Ljubljana, je za zagotovitev normalnih pogojev šolanja Osnovna šola Zalog premajhna;
 - trije razredi imajo pouk v stari Zaloški šoli (stara zaloška šola ne nudi enakovrednih pogojev učenja, kot jih nova šola; šola je tik ob glavni Zaloški cesti, zato je nevarnost prometne nesreče izrazito višja ter s tem je slabša prometna varnost, kot v okolju matične šole; težave so tudi s prevozom prehrane)

- okolica OŠ Zalog nudi dovolj prostora, kjer bi bila možnost dograditve še 6 učilnic in 2 kabinetov (potrebno bi bilo razmišljati o graditvi učilnic in kabinetov v dveh nadstropij; možnost nadgradnje že obstoječih učilnic nižje stopnje)
- K2. Pridobitev ustrezne dokumentacije in izdelava načrtov v letu 2011 za širitev vrtca Pedenped v Zalogu – stari vrtec za dve (2) enoti in novi vrtec za tri (3) enote ter izgradnjo le-teh v letu 2012-2013
- v kraju se je povečalo število rojstev, prav tako ljudi, ki so zaposleni v industrijskih obratih Zaloga in vedno več je mladih družin, ki so si ustvarile svoj dom bivanja v Zalogu, Sp. Kašlju in Podgradu
 - obstoječa vrtca sta premajhna za nemoteno delo, zato otroke iz naših krajev odklanjajo
 - star vrtec Pedenped ima dovolj površine za izgradnjo dveh »bivalnih« enot, medtem, ko bi bila možnost širitve novega vrtca Pedenped na območje proti Stari zaloški šoli (parcela je v lasti MOL)
 - z zadnjim predlogom bi se celostna podoba vrtca nekoliko spremenila, pridobili pa bi ustrezne »bivalne« enote in dodatni zunanji prostor za igrišče
- K3. Ureditev dveh otroških igrišč – Hladilniška pot (v gozdičku) in Agrokombinatska cesta pred Osnovno šolo Zalog ter izgradnji novih otroških igrišč na Cerutovi cesti (za novim vrtcem in športnim igriščem Osnovne šole Zalog (dokončanje del julij 2011) in otroškega igrišča v Sp. Kašlju v letu 2013
- v kraju se je povečalo število rojstev, prav tako ljudi, ki so zaposleni v industrijskih obratih Zaloga in vedno več je mladih družin, ki so si ustvarile svoj dom bivanja v Zalogu in Sp. Kašlju
 - starši nimajo v Zalogu otroškega igrišča, kamor bi lahko peljali svoje otroke, da bi uživali v igri; otroško igrišče na Hladilniški ulici in pred OŠ Zalog sta zanemarjeno in »zasedena« s parkiranimi avtomobili
 - predlagamo, da se zgoraj omenjena otroška igrišča uredi in primerno zagradi (ograja do 80 cm)
 - predlagamo tudi izgradnjo dveh manjših otroških igrišč v neposredni bližini vrtca Pedenped (novi vrtec) in v Sp. Kašlju (tu bi se bilo treba pogovoriti še za odkup zemljišča, v kolikor občina ne razpolaga s primernim zemljiščem
- K4. Ureditev komunalne infrastrukture:
- v Zalogu v ulicah Pot v Zeleni gaj, Pot na Hreše, Ulici Fani Grumove, ulici Pot na Labar in Pod Debnim vrhom v letih 2011-2013 ter
 - v Sp. Kašlju (ulice: Kašeljska cesta, Vaška pot, Kriva pot, Ravna pot, Lovšetova ulica, Rosna pot in Mazovčeva pot) v letih 2012-2014
 - v Podgradu – izgradnja mini čistilne naprave 2012-2014 in priključitev stanovanjskih objektov na kanalizacijo v letu 2015
 - vodovod in kanalizacija v zaselkih Gradovlje in Gostinca v letih 2013 – 2014
 - obnova vodovoda in izgradnja kanalizacije v Slapah in Vevčah (obnova vodovoda v letu 2011; izgradnja kanalizacije – pridobivanje dokumentacije v letu 2011 in začetek gradnje 2012)
- Obrazložitev:**
- a) Celotno območje ČS Polje je komunalno zelo slabo urejeno proti drugim območjem MOL
 - b) V proračunskem letu 2011 je treba zagotoviti finančna sredstva za izdelavo projektne dokumentacije, obveščanje krajanov, zbiranje podpisov za pridobitev potrebnih soglasij, morebitni odkup zemljišč – z izgradnjo je treba začeti v letu 2012
 - c) V proračunskem letu 2011 je treba zagotoviti finančna sredstva za obnovo celotnega vodovodnega omrežja na celotne področju ČS Polje – tudi v odročnih krajih; z izgradnjo je treba začeti letu 2012 – kar je bil že pogoj za izgradnjo CČN

- d) V Programu zapisala tudi Lista Zorana Jankovića
- e) Kraja Slape in Vevče sta komunalno zelo slabo urejena; na tem območju narašča število ljudi, gradijo oziroma dograjujejo se nove hiše oziroma adaptacije hiš ali pa bi se le-te že začele, pa nimajo krajanj urejene komunalne infrastrukture, ki bi podražila investicijo, če bi se dela podvajala (glej prilogo 4)

K5. Ureditev prometne infrastrukture:

- izgradnja industrijske ceste – Cesta v Prod - Hladilniška pot – Zaloška cesta (pomlad 2011), kar je tudi obljubil župan januarja 2010, da bo izgrajena v roku 12. mesecev po sprejetju SPN in IPN (sprejet septembra 2010)
- izgradnja širokopasovne Zaloške ceste od izvoza Lj. – vzhod do Silosa (2011-2013) (glej prilogo 2), v Polju izgradnja krožišča Zaloška cesta – Zadobrovska cesta in nova cesta, ki bo povezovala naselje Slape; izgradnja krožišča na Vevčah: Zaloška cesta – Cesta 30. avgusta in Milčetova pot; ob celotni cesti izgradnja pločnika in kolesarske poti
- sanacija Podgrajske ceste v naselju Podgrad v letih 2012-2014
- sanacija Kešeljske ceste v Sp. Kašlju in ureditev pločnika v letih 2012-2014
- sanacija Hladilniške poti v letu 2012
- asfaltiranje vseh krajevnih cest, ulic in javnih poti v celotni ČSP

Obrazložitev

- a) Izgraditi industrijsko cesto, ki bo povezovala Cesto v Prod s Hladilniško ulico ter z Zaloško cesto, s tem bo razbremenjena Agrokombinarska ulica, Hladilniška ulica, Ulica Pot v zeleni gaj, ki poleg Zaloške ceste nosijo glavnino tovornega prometa (župan je obljubil januarja 2010, da bo izgrajena v roku 12. mesecev po sprejetju SPN in IPN (sprejet septembra 2010))
- b) Začeti z izgradnjo Zaloške ceste od izvoza iz avtoceste Ljubljana – vzhod do Zaloškega mostu
- c) V Polju urediti krožišči: Zaloška cesta – Zadobrovska cesta in Zaloška cesta – Cesta na Vevče (priloga 3);
- d) Ob celotni Zaloški cesti je treba zgraditi pločnik in kolesarsko stezo
- e) Zgraditi pločnik in kolesarsko stezo od Zaloškega mostu do mostu čez reko Savo v Lazah pri Dolu (Cesta v Kresnice)
- f) Sanacija Kašeljske ceste, Rjave ceste in Vevške ceste
- g) Poskrbeti za primerno urejenost javnih poti v narodnem parku Zajčja dobrava
- h) Načrti so že več let pripravljeni na Mestni upravi, Oddelek za gospodarske dejavnosti in promet, zato se z deli lahko začne v začetku leta 2011
- i) Makadamske ceste, ulice in poti so neurejene, promet po njih poteka nemoteno, dviguje se prah, ki je moteč, predvsem pa škodljiv za krajane; te ceste so največkrat tudi nesplužene ali pa zelo slabo splužene, polne jam, zato predstavljajo nevarnost poškodb
- j) V krajih je treba postaviti prometne znake, ki označujejo začetek in konec kraja, ter usmerjevalne znake
- k) glej prilogo 4

K6. Izgradnja novega Zadružnega doma v Zalogu v letu 2011 in Poslovno stanovanjskega objekta na območju stare kmetije do leta 2013

- svet MOL je letos potrdil načrt izgradnje MS 6 in MS 7
- objekt je že dve leti prazen; trgovina je majhna in se jo lahko kmalu sprazni; zapuščena kmetija je prazna in se jo lahko poruši
- gradbena dela se lahko začnejo izvajati v letu 2011 in zaključijo do 2012

- ker gre za javno-zasebno partnerstvo so finančna sredstva s strani investitorja zagotovljena, zato ni zadržkov glede gradnje
- K7. Obnova Vaškega doma Podgrad v letu 2011
- Celotna obnova vaškega doma v Podgradu, saj je po več kot 35. letih postavitve v Podgradu dotrajan, slabo izoliran, slabo opremljen in uničen
 - V letu 2011 predvideti in popisati vsa obnovitvena dela; izvesti javne razpise, pridobiti ustrezna dovoljenja; v program vključiti tudi zasebnike (javno - zasebno partnerstvo); poiskati upravljavca doma ter pričeti z deli (najkasneje septembra 2011)
- K8. Izgradnja poligona za rolkanje ob koncu Hladilniške poti ob vstopu v kompleks Zajčje dobrove (v neposredni bližini Perutnine Ptuj) jesen 2011
- spodbuditi mlade k aktivnostim, to je mogoče, saj v Zalogu deluje Mladinski center Čamac
 - ta šport je med mladimi zelo priljubljen in v Zalogu je veliko navdušencev
 - možnost udeležbe na poligonu bo tudi za druge mladostnike, saj dostop do Zaloga omogoča mestni avtobus
 - v letu 2011 je treba pripraviti vso dokumentacijo
 - v letu 2012 se lahko začne izgradnja in
 - v letu 2013 odprtje poligona
- K9. Izgradnja tenis igrišča (ki je bil porušen ob izgradnji Ledene dvorane Zalog) ob koncu Hladilniške poti ob vstopu v kompleks Zajčje dobrove (v neposredni bližini Hladilnice Mercator) jesen 2011
- spodbuditi mlade in aktivne krajanke k tenisu in babintonu
 - za kraj bi bila dovolj dva igrišča, ki bi ju bilo treba redno vzdrževati
 - izgradnja bi bila možna že v letu 2012, v letu 2011 se pridobi ustrezna dokumentacija, ker je sedaj tam »divje smetišče« to ne bo problem
- K10. izgradnja pokopališča z mrliško vežico v Sp. Kašlju v neposredni bližini cerkve Sv. Andreja – v letu 2011 pridobitev soglasja za odkup zemljiška; v letu 2012 opraviti potrebne arheološke raziskave; v letu 2013 urediti pokopališče z mrliško vežico; v letu 2014 prvi pokopi in odkup grobov
- krajanke bivše KS Zalog se pokopava na pokopališče v Polje, Sostro, Dolsko ali na Žale
 - ker je prebivalcev vedno več, bi bilo smiselno razmišljati v tej smeri; okoli nove Zaloške cerkve ni možnosti pokopališča; možnost je na območju pred staro Kašeljsko cerkvijo; ker je to arheološko območje, bi bilo treba zaprositi Zavod za varstvo kulturne dediščine, da bi opravil potrebne raziskave in dal soglasje za izgradnjo pokopališča; ostali postopki so tekoči glede na zadeve
 - s pokopališčem bi se omogočila dolgoletna želja krajanov, da bi imeli svoj prostor, kamor bi se jih v kraju lahko pokopavalo
- K11. izgradnja novega dela pokopališča z mrliško vežico v Polju in ureditev parkirnih prostorov – v letu 2011 pridobitev soglasja za odkup zemljiška; v letu 2012 začeti z izgradnjo (parkirnih prostorov pod pokopališčem (2 nadstropji pod zemljo); v letu 2013 urediti pokopališče z mrliško vežico; v letu 2014 prvi pokopi in odkupi grobov
- Na pokopališču v Polju je pokopano veliko pokojnikov. Število prebivalcev se naglo veča in zato je treba razmišljati, da se izgradnja tega projekta pospeši
 - Že sedaj je parkiranje neurejeno, zato v bližini zdajšnjega pokopališča vlada pravi kaos v zvezi s problemom parkiranja; ker se večina pogrebov opravi na žarni način, bi bilo smiselno razmisliti o garažah pod parkirnim prostorom – parkiranje do ene ure bi bilo brezplačno, možnost odkup nekaj parkirnih mest krajanom, ki živijo v neposredni bližini

- Mrliška vežica, ki je sedaj v Polju ni zgrajena najbolj po standardih, zato je treba načrtovati novo, sodobno vežico z dvema prostoroma

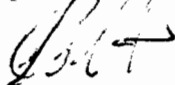


Milan Mirkov
predsednik CD KPZ


Blaž Kuhar
član MO in
predsednik ČO
N.Si Polje



Boris Doltar
predstavnik CIP



Jože Bevc
predsednik UOS



Poslano:

Priporočeno s pripisom »Za proračun 2011 in 2012«

Priloga:

Priloga 1 – Prikaz načrta dela v ČSP v proračunskem letu 2011 in 2012

Priloga 2 – Neutemeljenost in površnost izvedbe projekta rekonstrukcije Zaloške ceste v Polju

Priloga 3 – Pripombe K5.c o izgradnji Zaloške ceste v Polju za izboljšanje prometnih razmer

Priloga 4 – Pripombe Uličnega odbora Slape

KAJ JE NAČRTOVANO V OSNUTKU PROGRAMA FINANCIRANJA ZA LETO 2011 IN 2012 ZA
ČETRTNO SKUPNOST POLJE

Proračun za leto 2011

Izveček iz osnutka Odloka o proračunu MOL za leto 2011

1. Oddelek za ravnanje z nepremičninami

Gospodarjenje z zemljišči(II/49)

16. Prostorsko planiranje in stanovanjsko komunalna dejavnost (II/53)

1606 Upravljanje in razpolaganje z zemljišči (javno dobro, kmetijska in stavbna zemljišča)

16069001 Urejanje občinskih zemljišč(II/57)

062091 Urejanje zemljišč (II/58)

- Finančni načrt proračunskega uporabnika vključuje tudi odhodke za plačilo sodnih stroškov in predjme za izvedence, sodbe, odvetniške, notarske storitve in ostalo. Predvideva se, da bo del sredstev porabljen tudi zaradi izvrševanja pogodbe sklenjene med MOL in DARS-om iz naslova katere so v teku postopki razlastitve zoper posamezne lastnike nepremičnin z namenom pridobitve zemljišča za potrebe izgradnje Štajerske in Zaloške ceste ter izgradnje povezovalne ceste med Tržaško cesto in Cesto na Vrhovce.

2. Oddelek za gospodarske dejavnosti in promet (II/71)

Komunalne in cestne ureditve

13. Promet, prometna infrastruktura in komunikacije(II/71)

1302 Cestni promet in infrastruktura

13029004 Cestna razsvetljava

064001 Urejanje javne razsvetljave – koncesija - JR

Vzdrževanje javne razsvetljave – Na območju Most, Polja, Viča in Rudnika bodo odstranjeni dotrajani leseni drogovi, ki ogrožajo varnost v cestnem prometu in postavljeni novi leseni drogovi z obbetoniranjem. Prav tako bodo demontirali in zamenjali dotrajane kable.

13029003 Urejanje cestnega prometa

045117 Tehnično urejanje prometa in prometna infrastruktura (II/107)

Sredstva so namenjena izvedbi manjših rekonstrukcij cest in križišč (brez gradbenega dovoljenja), ureditev spustov za invalide, postavitvi protiparkirnih količkov in podobno za kar je namenjeno 367.000 EUR ter za poplačilo Sneberske ceste v višini 74.000 EUR.

15. Varovanje okolja in naravne dediščine (II/85)

1502 Zmanjšanje onesnaženja, kontrola in nadzor

15029001 Zbiranje in ravnanje z odpadki

- 051002 Gospodarjenje z odpadki in gradnja infrastrukture (II/87)
- Nadaljevale se bodo aktivnosti pri lokacijah in izgradnji zbirnih centrov na območju MOL in sicer tako kot so predvidene in upoštevane v prostorskem aktu (IPN MOL)

051008 Regijski center za ravnanje z odpadki – lastna udeležba (II/87)

Investicija Dograditev Regijskega centra za ravnanje z odpadki – RCERO zajema tri projekte:

1. Izgradnja čistilne naprave za izcedne vode na odlagališču Barje
2. Objekti za predelavo odpadkov
3. Izgradnja 3. Faze IV in V. odlagalnega polja – investicija je že končana

NRP 065 Načrti in druga projektna dokumentacija za zbirne centre Šiška, Moste – Polje, Šentvid – Vižmarje, nakup zemljišča za izgradnjo zbirnega centra na lokaciji Šiška in Šentvid-Vižmarje in izgradnja zbirnega centra (III/27)

Projekt je prestavljen v leto 2013, ko bodo pridobljena zemljišča za izgradnjo zbirnih centrov.

15029002 Ravnanje z odpadno vodo

Dolgoročni cilji

- Preprečevanje nadaljnega onesnaževanja rek Ljubljanice in Save z urbanimi viri zaradi neurejenega prelivanja odpadnih in padavinskih voda ter izboljšanje kakovost vode obeh rek v skladu s standardi EU
- Bistveno zmanjšanje povprečnega letnega obsega in pogostost nekontroliranega prelivanja z izboljšanjem trenutno neprimernih prelivnih objektov
- Povečanje zadrževalne zmogljivosti kanalizacijskega sistema, zmanjšanje preobremenitve zbiralnikov, zmanjšanje nekontroliranega prelivanja odpadne vode preko prelivnih objektov in sanacija prelivnih robov v prelivnih objektih

Glavni kazalniki za spremljanje: skupno zmanjšanje povprečnega letnega preлива odpadnih in padavinskih voda, izgradnja vodotesnega betonskega zadrževalnega bazena na B0 (6.000 m³), pri Centralni čistilni napravi (9.500m³) in na A2 (15.000m³), letno zadržana voda v zadrževalnem bazenu B0(410.000m³), pri Centralni čistilni napravi (120.000m³) in na A2 (70.000m³), izgradnja zbiralnika CO – faza II (2.100m) in zbiralnika S (1.100m), obveščanje javnosti in nadzor),

051013 Hidravlične izboljšave kanalizacijskega sistema mesta Ljubljane – dodatna dela V okviru Kohezijskega projekta«Izboljšava hidravličnega delovanja kanalizacijskega sistema v Ljubljani» je predvidena izgradnja dveh kanalizacijskih zbiralnikov in sicer zbiralnik CO na Sneberski cesti in zbiralnik S na Kodeljevem, ter izgradnja treh zadrževalnih bazenov: zadrževalni bazen A2 ob Stolpniški ulici, B0 ob Kajuhovi cesti in zadrževalni bazen pred Centralno čistilno napravo.

Gradnja kanalizacijskih zbiralnikov po Sneberski cesti v dolžini 1.950m od 2.100 m in na Kodeljevem v dolžini 1.100m je končana, uporabno dovoljenje je bilo pridobljeno septembra 2010. Za odsek na lokaciji Sneberje od jaška Rj98 do jaška Rj102 še ni pridobljeno gradbeno dovoljenje (dolžina 150m). Gradnja dveh zadrževalnih bazenov (A2 in CČN) se je pričela v začetku leta 2010. Gradbena dela na bazenu A2 in CČN so zaključena, vložena je dokumentacija za pridobitev uporabnega dovoljenja. Gradnja bazena B0 se še ni pričela, vloga za izdajo gradbenega dovoljenja je bila podana oktobra 2010, saj je bila izdaja le-tega vezana na sprejem prostorskega akta – IPN.

052005 Investicije v mestno kanalizacijsko infrastrukturo

Sredstva so predvidena za izdelavo projektne dokumentacije za izgradnjo kanalizacije Vevče – Slape v višini 168.000 EUR iz naslova amortizacije, izdelavo projektne dokumentacije za razširitev CČN v višini 200.000 EUR iz naslova nepovrnjenega DDV.

NRP 062 Hidravlične izboljšave kanalizacijskega sistema mesta Ljubljane (III/28)

V okviru Kohezijskega projekta «Izboljšava hidravličnega delovanja kanalizacijskega sistema v Ljubljani» je predvidena izgradnja dveh kanalizacijskih zbiralnikov in sicer zbiralnik CO na Sneberski cesti in zbiralnik S na Kodeljevem, ter izgradnja treh zadrževalnih bazenov: zadrževalni bazen A2 ob Stolpniški ulici, B0 ob Kajuhovi cesti in zadrževalni bazen pred Centralno čistilno napravo. Gradnja kanalizacijskih zbiralnikov po Sneberski cesti v dolžini 1.950m od 2.100 m in na

Kodeljevem v dolžini 1.100m je končana, uporabno dovoljenje je bilo pridobljeno septembra 2010. Za odsek na lokaciji Sneberje od jaška Rj98 do jaška Rj102 še ni pridobljeno gradbeno dovoljenje (dolžina 150m). Gradnja dveh zadrževalnih bazenov (A2 in CČN) se je pričela v začetku leta 2010. Gradbena dela na bazenu A2 in CČN so zaključena, vložena je dokumentacija za pridobitev uporabnega dovoljenja. Gradnja bazena B0 se še ni pričela, vloga za izdajo gradbenega dovoljenja je bila podana oktobra 2010, saj je bila izdaja le-tega vezana na sprejem prostorskega akta – IPN.

NRP 356 Gradnja sanitarne in meteorne kanalizacije po Vevški cesti in Cesti Slape(III/28)

V letu 2011 se bo ponovil postopek javnega naročila za pridobitev projektne dokumentacije. Vir sredstev za plačilo projektne dokumentacije je neporabljena amortizacija JP VO-KA, ki bi jo moral JP VO-KA vrniti v proračun MOL.

NRP 377 Nadgradnja CČN Ljubljana – izgradnja III. faze(III/28)

Nadaljeval se bo postopek javnega naročila in sicer za izdelavo projektne dokumentacije – idejnega projekta za izgradnjo III. faze CČN Ljubljana, katerega po pooblastilu vodi Javni holding Ljubljana d.o.o.. Sredstva za realizacijo javnega naročila so zagotovljena iz naslova povrnjenega DDV JP VO-KA d.o.o..

16. Prostorsko planiranje in stanovanjsko komunalna dejavnost(II/89)

1603 Komunalna dejavnost

16039001 Oskrba z vodo

063004 Investicije v lokalne vodovode

Načrtovane naloge v proračunu MOL 2011 – priprava projektne dokumentacije za pridobitev gradbenega dovoljenja za gradnjo vodovoda za zaselek Pod Debnim vrhom – priključitev na centralni vodovodni sistem Ljubljana (izdelana IDZ)

11. Kmetijstvo, gozdarstvo in ribištvo(II/116)

1102 Program reforme kmetijstva in živilstva

11029002 Razvoj in prilagajanje podeželskih območjih

042104 Razvoj podeželja – lastna sredstva (II/119)

V okviru razvojnega programa Podgrad včeraj, danes, jutri, bomo razvijali idejo o spominku Podgrada in vzhodnega dela MOL, kjer bo poudarek na raziskavi kulturne dediščine; 1. Faza – popis in dokumentiranje načina življenja v Podgradu skozi življenjske zgodbe.

042105 razvoj civilne družbe in ostalo

Sredstva so namenjena za sofinanciranje strokovnega programa dela lokalnih društev, ki pospešujejo razvoj kmetijskih dejavnosti in podeželja ter za sofinanciranje organizacije prireditev na podeželju, Posavskega štehvanja, Konjeniškega dneva v Zadobrovi in Praznika jeseni v Zadvoru ter Ekopraznika in Jesenske tržnice v Ljubljani.

11029003 Zemljiške operacije

Komasacija ali zložba kmetijskih zemljišč je upravni postopek, v katerem se zemljišča na

določenem območju zložijo in ponovno razdelijo med prejšnje lastnike tako, da dobi vsak čim bolj zaokrožena zemljišča. Z izvedbo komasacijskega postopka dobimo večje parcele, kar omogoča učinkovitejšo izrabo kmetijskih zemljišč, dostop do parcel po javnih poteh primernih za sodobno kmetijsko mehanizacijo, urejeno lastniško stanje, urejeno stanje v geodetskih evidencah. Predmet komasacije so kmetijska zemljišča na komasacijskem območju Zadobrova v skupni površini 187ha.

042110 Varstvo in urejanje kmetijskih zemljišč

Oddali bomo vlogo za pridobitev nepovratnih sredstev na razpis MKGP za ukrep št. 125, podukrep št. 1 – komasacije in agromelioracije. Izbran bo izvajalec za izvedbo postopka komasacije in sklenjena pogodba za izvajanje komasacije na komasacijskem območju Zadobrova na površini 187ha. Prva plačila za izvajanje komasacije in nakazila nepovratnih sredstev s strani države bodo izvedena v letu 2012.

NRP 338 Varstvo in urejanje kmetijskih zemljišč – komasacije (III/32)

Predmet komasacije so kmetijska zemljišča na komasacijskem območju Zadobrova na skupni površini 190 ha.

3. Oddelek za urejanje prostora

16. Prostorsko planiranje in stanovanjsko komunalna dejavnost(II/162)

V letu 2011 se bodo izvajale naloge, vezane na izvajanje OPN MOL SD in OPN MOL ID, sprejetih in uveljavljenih v oktobru 2010.

Kriti bodo stroški dokončanja nalog po že sklenjenih pogodbah, na novo pa bodo naročeni predvsem občinski podrobni prostorski načrti za izvedbo celovitih omilitvenih protipoplavnih ukrepov (območje Rudnika), prometno in komunalno infrastrukturo (P&R in pomembnejših vpadnic), parkovne in ostale javne površine.

4. Oddelek za predšolsko vzgojo, izobraževanje in šport(II/140)

19. Izobraževanje(II/141)

1902 Varstvo in vzgoja predšolskih otrok

19029001 Vrtci

091115 Investicijsko vzdrževanje vrtcev(II/144, III/35)

- investicijsko vzdrževanje, inšpekcijske odločbe 2011- vrtci (tabela – II/144):
 1. Vrtec Miškolin, obnova kuhinje – enota Novo Polje (investicijsko vzdrževanje)-NRP147
 2. Vrtec Pedenjped, zamenjava oken – Cerutova (investicijsko vzdrževanje) – NRP 147
 3. Vrtec Miškolin, nadaljevanje zamenjave oken z zamenjavo senčil – enota Rjava cesta (interv. In inšpekcijska odločbe) – NRP 148

Ureditev, obnova in oprema igrišč pri vrtcih – v letu 2011 načrtujemo sredstva za pripravo potrebne projektne dokumentacije za ureditev/prenovo igrišča – vrtec Miškolin, enota Novo Polje

1903 Primarno in sekundarno izobraževanje

19039001 Osnovno šolstvo

091213 Investicijsko vzdrževanje OŠ (II/152, III/38)

Investicijsko vzdrževanje, inšpekcijske odločbe 2011 – osnovne šole (tabela II/152)

1. OŠ Polje – ureditev ograje (investicijsko vzdrževanje)- NRP 160
2. OŠ Zadobrova – zamenjava nape, pomivalnega stroja in kotla (zagotovitev nadaljnega delovanja kuhinje) – investicijsko vzdrževanje – NRP 160

3. OŠ Zalog – zamenjava oken - II.faza (investicijsko vzdrževanje) – NRP 160
4. OŠ Zalog – zamenjava omare za kemikalije (intervencije in inšpekcijske odločbe) – NRP 161

Drugo – na postavki se zagotavlja sredstva za plačilo priprave potrebne projektne dokumentacije (projekt PZI) za projekt izgradnje prizidka k OŠ Zadobrova ter plačilo končne situacije izvedbe nadzora nad gradnjo prizidka k šoli v Kašlju.

19039002 Glasbeno šolstvo

- Dolgoročni cilji podprograma in kazalci, s katerimi se bo merilo doseganje zastavljenih ciljev (II/156)
Manjkajoče prostorske kapacitete javnih glasbenih šol predstavljajo poseben problem v MOL.. GŠ Moste Polje je v postopkih denacionalizacije izgubila pravico upravljanja s pretežnim delom prostorskih zmogljivosti in je postala najemnica v dosedanjih prostorih. Zavodu se bo postopoma zagotavljalo nadomestne prostore.

5. Oddelek za kulturo

18. Kultura, šport in nevladne organizacije(II/171)

1803 Programi v kulturi(II/175)

18039001 Knjižničarstvo in založništvo

Mestna knjižnica Ljubljana je bila ustanovljena s sklepom Mestnega sveta MOL 10. Marca 2008, in sicer kot enotna knjižnica, ki je združila nekdanje javne zavode: Knjižnico Bežigrad, Knjižnico Jožeta Mazovca, Knjižnico Otona Župančiča, Knjižnico Prežihov Voranc, Knjižnico Šiška in Slovansko knjižnico. Mestna knjižnica Ljubljana bo v letu 2011 nadaljevala proces združevanja v smeri izgradnje enotnega informacijskega sistema in izvedbe programskih projektov. Na področju investicijskega vzdrževanja in nakupa opreme v letu 2011 načrtujemo ureditev knjižnične enote Sostro-Zadvor (vključno z nakupom opreme), nadaljevali bomo dela na knjižnici Jožeta Mazovca in uredili hodnik v osrednji knjižnici (Kersnikova 2).

18039005 Drugi programi v kulturi

082022 Investicijsko vzdrževanje javne infrastrukture na področju kulture

Za nadaljevanje del so v letu 2011 evidentirani naslednji projekti – nadaljevanje del na Knjižnici Jožeta Mazovca

NRP 178 Investicijsko vzdrževanje javne infrastrukture na področju kulture

Na področju investicijskega vzdrževanja objektov se sredstva prednostno zagotavljajo za nadaljevanje že začelih del in del povezanih z deli na najbolj ogroženih stavbah – in razen nekaterih javnih zavodov, ki delujejo v novih objektih, drugi zavodi delujejo v prostorih, ki so potrebni prenove. Med evidentiranimi objekti, ki zahtevajo vzdrževanje obstoječega obsega osnovnih sredstev javnih zavodov so: Knjižnici Jožeta Mazovca, povezovalni hodnik na Kersnikovi...

6. Služba za razvojne projekte in investicije(II/238)

13. Promet, prometna infrastruktura in komunikacije

1302 Cestni promet in infrastruktura

13029002 Investicijsko vzdrževanje in gradnja občinskih cest

045198 Posebni program

Sredstva so namenjena za poplačilo novelacije in dopolnitev projektne dokumentacije PGD, PZI za objekte iz 5. Člena Pogodbe o sofinanciranju izgradnje AC odsekov Šentjakob – Malence in Zadobrova – Tomačevo, za izdelavo investicijske dokumentacije in za storitve koordinacije, inženiringa pri pripravi dokumentacije in pridobitvi dovoljenja za gradnjo. Dokumentacija bo izdelana, dokončana za naslednje projekte: Zaloška cesta.

045199 Cestni projekti

Investicijski inženiring - Sredstva so namenjena za koordinacijo in svetovalni inženiring pri izdelavi projektne dokumentacije in za sodelovanje pri pridobivanju zemljišč na naslednjih projektih: križišče Zaloške in Kašeljске.

Načrti in druga projektna dokumentacija – program izdelave projektne dokumentacije temelji na razvojnih programih Mol, OGDG in na skupnih programih OGDG, OUP in ORN. V okviru programa je predvidena izdelava različne dokumentacije, ki jo je potrebno v skladu z veljavnimi predpisi izdelati v različnih fazah priprave in izvedbe (gradnje) posameznega projekta cestne infrastrukture.

V okviru programa v sodelovanju z drugimi oddelki MOL se bo zagotovila izdelava projektne tehnične in investicijske dokumentacije za naslednje cestne projekte: križišče Zaloške in Kašeljске.

NRP 093 Načrti in druga projektna dokumentacija DARS – MOL(III/46)

Program se nanaša na izvajanje programa DARS – MOL oz. pogodbe o sofinanciranju avtocestnih odsekov Šentjakob – Malence in Zadobrova – Tomačevo. V letu 2008 in 2009 je z aneksi k osnovni pogodbi, MOL prevzela vse naloge za izgradnjo vseh projektov iz 5. Člena pogodbe o sofinanciranju, namenska sredstva za izvedbo programa pa DARS zagotavlja v obdobju od 2008 do 2011 v določenih zneskih opredeljenih z aneksom. S pogodbo in aneksi je postavljena prioriteta oz. izvedba naslednjih projektov:

- Zaloške ceste kot priključek na AC na odseku od Rjave ceste do Zadobrovske ceste

Za Zaloško cesto bo v letu 2011 dokončana novelacija projektne dokumentacije PGD, PZI ceste in komunalne infrastrukture ter pridobljena vsa potrebna soglasja za pridobitev gradbenega dovoljenja. Zemljišča se pridobivajo v okviru programa ORN. Predvideva se, da bodo zemljišča pridobljena v letu 2012, gradbeno dovoljenje v prvi polovici leta 2013, nato bo izvedeno javno naročilo za gradnjo. Pričetek gradnje je tako predviden v drugi polovici leta 2013.

NRP 107 Preureditev križišča Zaloške ceste in Kašeljске ceste z novim pločnikom ob Zaloški cesti(III/48)

V letu 2009 in 2010 je bila izdelana projektna dokumentacija za gradnjo novega krožišča in komunalne infrastrukture. Zemljišča se pridobivajo v okviru programa ORN. V letu 2011 so sredstva predvidena za izdelavo manjkajoče projektne dokumentacije za gradnjo in izvedbo. Glede na razpoložljiva sredstva v proračunu in na dinamiko pridobivanja zemljišč- dokazil o pravici graditi, je pričetek gradnje predviden v letu 2013.

NRP 335 Ureditev Zaloške ceste (III/49)

Naveden NRP se nanaša na rekonstrukcijo Zaloške ceste, za katero se sredstva zagotavljajo iz posebnih namenskih sredstev iz pogodbe DARS in MOL (pogodba o sofinanciranju). V letu 2011 bodo potekale aktivnosti v zvezi s pripravo zemljišč – odstranitev obstoječih objektov, kar se bo nadaljevalo v letu 2012 glede na dinamiko pridobivanja zemljišč. Zemljišča se zagotavljajo v okviru programa ORN. Ureditev Zaloške ceste načrtujemo v letu 2013.

NAMENSKA SREDSTVA

13. Promet, prometna infrastruktura in komunikacije(II/253)

1302 Cestni promet in infrastruktura

13029002 Investicijsko vzdrževanje in gradnja občinskih cest

045133 Sofinanciranje cestne infrastrukture – aneks MOL – DARS

Z aneksom k pogodbi DARS – MOL je MOL prevzela tudi izgradnjo vseh projektov iz 5. Člena pogodbe o sofinanciranju. Po sprejetju proračuna je bil za izgradnjo, ureditev Peruzzijske ceste, Zaloške ceste (VAC, Zadobrovska), Podvoz Vič, Titova cesta (odsek Kranjčeva – krožišče Žale) ter za Povezovalno cesto od Bokalc do Ceste Dolomitskega odreda odprta nova postavka 045133 za namenska sredstva, sredstva so prikazana v NRP-jih 277, 335, 336, 391, 392, s katerimi so predvidena sredstva za pripravljala dela oz. za samo ureditev navedenih cestnih projektov.

16. Prostorsko planiranje in stanovanjsko komunalna dejavnost

1606 Upravljanje in razpolaganje z zemljišči (javno dobro, kmetijska, gozdna in stavbna zemljišča)

16069001 Urejanje občinskih zemljišč

052099 Komunalni deficit

Investicijski odhodki, ki so predvideni za proračunsko leto 2011 na postavki Komunalni deficit predstavljajo sredstva namenjena za naslednje investicije:

- gradnja kanalizacije, obnova vodovoda (investitor JP VO-KA), gradnja plinovoda (investitor JP Energetika), montaža javne razsvetljave ter obnova cest po končani gradnji v naselju Novo Polje – 1. Faza, ki zajema ceste Novo Polje c. IX, c. XII, c. XVI in Cesto v Zajčjo Dobravo
- gradnja kanalizacije po Kašeljski cesti na odseku od Pečinske do Trtnikove ulice z ureditvijo ceste po končani gradnji. Investicija je usklajena z JP VO-KA, ki bo financiral obnovo vodovoda in JP Energetika, ki ima že izbranega izvajalca za gradnjo plinovoda.

062086 Novogradnje – urejanje zemljišč

Na proračunski postavki »novogradnje - urejanje zemljišč« se za leto 2011 načrtuje sledeče investicije:

- do aprila 2011 je potrebno zgraditi komunalne naprave in urediti cesto za stanovanjske objekte v območju urejanja MS 8/3 Polje – II. faza, katerih investitor je Javni stanovanjski sklad MOL

NRP 024 Območje MS 8/3 Polje(III/52)

Sredstva so namenjena izgradnji komunalnih naprav in ureditvi ceste za stanovanjske objekte v območju urejanja MS8/3 Polje – II. faza, katerih investitor je Javni stanovanjski sklad MOL. Rok za izvedbo del je 5.4.2011.

NRP 025 Novo Polje (III/52)

V proračunskem letu 2011 se bo nadaljevala gradnja kanalizacije, obnova vodovoda (investitor JP VO-KA), gradnja plinovoda (investitor JP Energetika), montaža javne razsvetljave ter obnova cest po končani gradnji v naselju Novo Polje – 1. Faza, ki zajema ceste Novo Polje c. IX, c. XII, c. XVI in Cesto v Zajčjo Dobravo.

NRP 358 Kašeljska cesta – odsek Pečinske do Trtnikove ulice(III/53)

Za gradnjo kanalizacije po Kašeljski cesti je bilo v letu 2010 pridobljeno gradbeno dovoljenje. Sočasno z gradnjo kanalizacije bo potekala obnova vodovoda (investitor JP VO-KA) in gradnja plinovoda – za gradnjo plinovoda ima JP Energetika podpisano pogodbo z izvajalcem.

1605 Spodbujanje stanovanjske gradnje(II/260,261)

Glavni izvedbeni cilji in kazalci, s katerimi se bo merilo doseganje zastavljenih ciljev:

V letu 2011 bo dokončana:

- izgradnja stanovanjske soseske Polje II s 183 stanovanji, enoto vrtca in poslovnim delom ter pripadajočimi parkirnimi mesti

Zaradi pomanjkanja sredstev so se v letu 2012 prestavili razvojni projekti:

- Cesta Španskih borcev – del zemljišč, ki so še v zasebni lasti je potrebno še pridobiti, del zemljišč je v lasti MOL, del pa v lasti JSS MOL, zato bo investicijo možno izpeljati pa varianti 1: soinvestorstvo MOL in JSS MOL ali po varianti 2: investitor MOL in zmanjšanje namenskega premoženja MOL. V letu 2011 bo potekal odkup manjkajočih zemljišč, JSS MOL bo izvedel raziskave terena na katerem je možna izgradnja okoli 80 stanovanj,
- Slape PO-843 – izdelan bo zazidalni preizkus glede na izhodišča izvedbenega prostorskega načrta in pričela se bo pridobivati projektna dokumentacija za izgradnjo okrog 20 stanovanj,
- Polje III – po dokončani ureditvi lastništva večjega zemljiškega kompleksa, ki je prešel iz državne v mestno last, bo izdelana analiza geološke sestave tal in zazidalni preizkus

16069002 Spodbujanje stanovanjske gradnje (II/264)

061002 Zagotavljanje najemnih stanovanj v MOL

Na postavki Investicijski transferi javnim skladom se zagotavljajo sredstva za:

- Zaključek izgradnje 183 stanovanj s pripadajočimi parkirnimi mesti in poslovnimi površinami v soseski Polje II

NRP 272 Stanovanjska soseska na lokaciji Polje II, MS 3/8(III/59)

Konec leta 2009 je bil izbran izvajalec gradbeno-obrtniških in instalacijskih del, ki mu je bilo zaradi neugodne zime v letu 2010 rok izgradnje podaljšan za dva meseca. Gradnja stanovanjske soseske Polje II, MS 3/8 s 183 stanovanji, enoto vrtca in poslovnim delom ter pripadajočimi parkirnimi mesti se bo po terminskem planu zaključila julija leta 2011.

JSS MOL je januarja 2010 dopolnil vlogo za soinvestorstvo s SSRS, da bi bil vsak lastnik polovice stanovanj in pripadajočih parkirnih mest, vendar pozitivnega odgovora ni prejel. V letu 2011 so za dokončanje izgradnje načrtovana sredstva proračuna v višini 6.271.792 EUR.

NRP 406 Stanovanjska soseska na lokaciji Cesta Španskih borcev (PO-713) – (III/59)

Na lokaciji Cesta Španskih borcev, kjer je v obstoječem naselju MOL lastnica 39 enot od 92 stanovanj, je načrtovana sanacija obstoječe zazidave in komunalno prometne ureditve ter dopolnilna gradnja stanovanjskih objektov v nepozidanem delu območja. Ob pogoju, da bodo v letu 2011 odkupljena manjkajoča zemljišča se načrtuje izvedba javnega natečaja in pridobivanje projektne dokumentacije dveh stanovanjskih območij s 60 in 20 stanovanji, za kar je na proračunski postavki 061002 Zagotavljanje najemnih stanovanj v MOL načrtovanih 150.000 EUR.

Zemljišča so v mešani lastnini, zato bo investicijo možno izpeljati po varianti 1: soinvestorstvo MOL in JSS MOL ali po varianti 2: investitor MOL in zmanjšanje namenskega premoženja MOL.

NRP 408 Stanovanjska soseska na lokaciji Polje III (PO-218) – (III/59)

V neposredni bližini stanovanjskih sosesk Polje I in Polje II je MOL lastnica 8985 m² stavbnega zemljišča (PO-218) namenjeno stanovanjski izgradnji. Ob predhodno izvedenem javnem natečaju se bo v letu 2012 pridobivala projektna dokumentacija za izgradnjo okoli 60 stanovanj.

NRP 410 Stanovanjska soseska na lokaciji Slape (PO-843) – (III/60)

Na lokaciji Slape je MOL lastnica 7.030m² zemljišča na katerem je možna izgradnja okoli 20 stanovanj v vrstnih hišah. Za leto 2012 je načrtovano pridobivanje projektne dokumentacije ter gradbeno dovoljenje za projekt za kar je načrtovano 70.000 EUR.

19. Izobraževanje

1902 Varstvo in vzgoja predšolskih otrok

19029001 Vrtci

091199 večje obnove in gradnje vrtcev

V okviru postavke se načrtujejo sredstva za:

- nakup opreme za igralnice in spremljajoče prostore za potrebe nove enote vrtca v stanovanjski soseski Polje II

- Izgradnjo nove enote vrta Miškolin v okviru nove stanovanjske soseske Polje II z ureditvijo pripadajoče zunanje okolice
- Ureditev igrišča ob OŠ Polje, za potrebe nove enote vrta, ki bo zgrajen v okviru nove stanovanjske soseske Polje II
- Izvedbo investicijskega nadzora nad izgradnjo nove enote vrta v soseski Polje II
- Pripravo razpisne dokumentacije/arhitekturnih natečajev, izbor izvajalcev ter pričetek priprave projektne dokumentacije(idejna zasnova, idejni projekt, projekt PGD) za investicijske projekte: izgradnja nove enote vrta Pedenjped na lokaciji Zgornji Kašelj
- Dokončanje projektne dokumentacije za projekt izgradnje nove enote vrta Miškolin v okviru nove stanovanjske soseske Polje II

NRP Vrtec Pedenjped – izgradnja nove enote Zg. Kašelj(III/54)

Načrtovana je izgradnja novega 11 oddelčnega vrta na lokaciji Zg. Kašelj, ureditev pripadajoče zunanje okolice, ureditev igrišča, nakup opreme, itd. Predvideno je, da bo v letu 2011 pripravljena razpisna dokumentacija za izvedbo arhitekturnega natečaja, izvedena izbira izvajalca in pripravljena projektna dokumentacija do faze projekta PGD z zaključkom in pridobitvijo gradbenega dovoljenja spomladi 2012. Pričetek gradnje nove enote je predviden poletju 2012 z zaključkom do poletja 2013.

NRP 342 Izgradnja vrta na lokaciji Polje II (III/55)

Zaradi potreb po novih oddelkih je v okviru nove stanovanjske soseske Polje II predvidena izgradnja 2 oddelkov vrta s spremljajočimi prostori, oprema prostorov ter ureditev igrišča za potrebe vrta na parceli ob OŠ Polje. V letu 2010 je bila izdelana vsa potrebna projektna dokumentacija in pričel postopek pridobivanja gradbenega dovoljenja. Predvideno je, da bo investicija v izgradnjo nove enote in ureditev igrišča za potrebe vrta zaključena jeseni 2011.

1903 Primarno in sekundarno izobraževanje

19039001 Osnovno šolstvo

091299 Večje obnove in gradnje šol

V okviru postavke se načrtuje sredstva za:

- Zaključek investicije v izgradnjo prizidka k šoli v Kašlju, ureditve pripadajoče zunanje okolice, ureditev igrišča ter izgradnja prizidka k OŠ Zadobrova z delno preureditvijo obstoječega objekta
- Izvedbo investicijskega nadzora nad izgradnjo prizidka k OŠ Zadobrova, zaključkom investicije v izgradnjo prizidka k šoli v Kašlju
- Uskladitev projektne dokumentacije za projekt izgradnje prizidka k OŠ Zadobrova z novo sprejetim prostorskim aktom OPN MOL ID, pridobitev gradbenega dovoljenja ter izdelavo preostale potrebne investicijske projektne dokumentacije za realizacijo investicije.

NRP 166 Izgradnja prizidka na OŠ Zadobrova (III/56)

Za potrebe širitve šolske stavbe z učilnicami, malo telovadnico in obnovo je izdelana projektna dokumentacija. Predvideno je, da bo v letu 2011 opravljena uskladitev izdelane projektne dokumentacije z novo sprejetim prostorskim aktom OPN MOL ID, pridobljeno gradbeno dovoljenje, izdelana druga potrebna projektna (projekt opreme) in investicijska dokumentacija (investicijski program) s pričetkom gradnje poletju 2011 in zaključkom do konca leta 2011.

NRP 167 Izgradnja prizidka na PŠ Zgornji Kašelj (III/56)

Z gradnjo prizidka se je pričelo v mesecu oktobru 2008 in se nadaljevalo v letih 2009 in 2010. Šola v Kašlju je kot samostojna osnovna šola pričela delovati s 1.9.2010. Zaradi težav izbranega izvajalca gradbeno obrtniških in instalacijskih del investicija finančno še ni zaključena, ob tem, da bo določen del (nedokončana, neizvedena dela, odpravo napak) potrebno dokončati, upoštevajoč postopke in predpise za ravnanje s podjetji v stečaju. V letu 2011 so sredstva predvidena za zaključek investicije, vključno z izvedbo popravil, neizvedenih in nedokončanih del, izvedbo nadzora ter ureditve pripadajoče zunanje okolice in igrišča.

7. Služba za lokalno samoupravo (II/290)

06 Lokalna samouprava

0603 Dejavnost občinske uprave(II/292)

V letu 2011 se nadaljujejo aktivnosti za zagotavljanje prostorskih, tehničnih in drugih pogojev za nemoteno delovanje četrtnih skupnosti, Službe za lokalno samoupravo in drugih uporabnikov poslovnih prostorov in objektov.

Nadaljuje se tudi z aktivnostmi za izgradnjo dveh četrtnoskupniških središč, poslovno upravnega centra Zalog in Poslovno upravnega centra Šmarna gora v obliki javno-zasebnega partnerstva, s čimer uresničujemo javni interes za izgradnjo četrtnoskupniških središč.

Kazalci, s katerimi se bo merilo doseganje zastavljenih ciljev: izvedene aktivnosti za izvedbo javno-zasebnega partnerstva za izgradnjo poslovno upravnih centrov v Zalogu in Šmarni gori.

06039002 Razpolaganje in upravljanje s premoženjem, potrebnim za delovanje občinske uprave

013313 Nakup, investicijsko vzdrževanje in projektna dokumentacija
Namestitve avtomatskih defibrilatorjev v vse četrtne skupnosti MOL v prihodnjih letih.
Organizirana bodo usposabljanja meščanov za pravilno uporabo defibrilatorjev.

013336 Poslovno upravni center Zalog
Z nadomestitvijo obstoječega, dotrajanega in nefunkcionalnega objekta z novim, sodobnim in bolj funkcionalnim poslovno upravnim centrom v Zalogu se uresničuje javni interes. Z izgradnjo objekta se bo zagotovil višji standard poslovnih prostorov namenjenih izvajanju javnih dejavnosti. Sredstva so namenjena pridobitvi potrebne dokumentacije za pričetek realizacije projekta, pri čemer se bodo posluževali tudi svetovanja zunanjih inštitucij.

Načrt razvojnih programov - dela, ki se bodo začela v letu 2011 (plan) so:

- Gradnja sanitarne in meteorne kanalizacije po vevški cesti in Cesti na Slape (2011-2013)
- Nadgradnja CCN Ljubljana – izgradnja III. faze CCN (2011)
- Izgradnja sekundarne kanalizacije po Sneberski cesti na območju zg. in sp. Zadobrove, sočasno z gradnjo kanalizacijskega zbiralnika C0-II. faza (2011)
- Oživitev nabrežij Ljubljanice in Save (2011-)
- Varstvo in urejanje kmetijskih zemljišč – komasacije (2011-2013)
- Preureditev križišča Zaloške ceste in Kašeljске ceste z novim pločnikom ob Zaloški cesti (2011 -)
- Izgradnja Zaloške ceste kot priključka na avtocesto, na odseku od Rjave ceste do Zadobrovške ceste (2011 -)
- Območje MS 8/3 Polje: pridobitev projektne dokumentacije, upravnih dovoljenj in gradnja komunalnih naprav za objekte JSS MOL – II. faza (2011)
- Novo Polje – komunalna infrastruktura (2011-2013)
- Kašeljска cesta – odsek Pečinske do Trtnikove ulice (2011-2012)
- Izdelava projektne dokumentacije za vrtece sonček, Mravljineček, Galjevica, Zg. Kašelj (2011)
- Vrtec Pedenjped – izgradnja nove enote Zg. Kašelj (2011-2013)
- Izgradnja novega vrtca na lokaciji Polje II (2011)
- Izgradnja prizidka na OŠ Zadobrova (2011-2012)
- Izgradnja prizidka na PŠ Zg. Kašelj (2011)
- Stanovanjska soseska na lokaciji Polje II, MS 3/8 (2011)
- Stanovanjska soseska na lokaciji Cesta Španskih borcev (2011-)
- Stanovanjska soseska na lokaciji Polje III (2011 -)
- Stanovanjska soseska na lokaciji Slape (2011-)
- Objekt Polje 12 (2012)

Proračun za leto 2012

Izvleček iz osnutka Odloka o proračunu MOL za leto 2012

3. Oddelek za ravnanje z nepremičninami

Gospodarjenje z zemljišči(II/45)

16. Prostorsko planiranje in stanovanjsko komunalna dejavnost (II/49)

1606 Upravljanje in razpolaganje z zemljišči (javno dobro, kmetijska in stavbna zemljišča)

16069001 Urejanje občinskih zemljišč(II/53)

062091 Urejanje zemljišč (II/54)

Sodni stroški, storitve odvetnikov, sodnih izvedencev, tolmačev, notarjev in drugih - zoper nekatere posamezne lastnike nepremičnin potekajo postopki razlastitve zaradi pridobitve zemljišča potrebnega predvsem za namen izgradnje nekaterih cest, kot so npr. Zaloška cesta, povezovalna cesta med Tržaško cesto, Cesto na Vrhovce in na drugih lokacijah. V zvezi s tem proračunska sredstva vključujejo tudi odhodke za plačilo sodnih stroškov, sodb, odvetniških in notarskih storitev.

4. Oddelek za gospodarske dejavnosti in promet (II/67)

Komunalne in cestne ureditve

15. Varovanje okolja in naravne dediščine (II/80)

1502 Zmanjšanje onesnaženja, kontrola in nadzor

15029001 Zbiranje in ravnanje z odpadki

051002 Gospodarjenje z odpadki in gradnja infrastrukture (II/82)

Nadaljevale se bodo aktivnosti pri izbiri lokacij zbirnih centrov in izvajale aktivnosti za pričetek izgradnje v naslednjih letih na območju Mestne občine Ljubljana in sicer tako, kot so predvidene in upoštevane v prostorskem aktu (IPN MOL).

051008 Regijski center za ravnanje z odpadki – lastna udeležba (II/82)

Investicija Dograditev Regijskega centra za ravnanje z odpadki – RCERO zajema tri projekte:

4. Izgradnja čistilne naprave za izcedne vode na odlagališču Barje
5. Objekti za predelavo odpadkov
6. Izgradnja 3. Faze IV in V. odlagalnega polja – investicija je že končana

NRP 065 NAČRTI IN DRUGA PROJEKTNA DOKUMENTACIJA ZA ZBIRNE CENTRE ŠIŠKA, MOSTE-POLJE,ŠENTVID-VIŽMARJE, NAKUP ZEMLJIŠČA ZA IZGRADNJO ZBIRNEGA CENTRA NA LOKACIJI ŠIŠKA IN ŠENTVID-VIŽMARJE IN IZGRADNJA ZBIRNEGA CENTRA (III/26)

Projekt je prestavljen v leto 2013, ko bodo pridobljena zemljišča za izgradnjo zbirnih centrov.

15029002 Ravnanje z odpadno vodo

Dolgoročni cilji

- Preprečevanje nadaljnega onesnaževanja rek Ljubljanice in Save z urbanimi viri zaradi neurejenega prelivanja odpadnih in padavinskih voda ter izboljšanje kakovost vode obeh rek v skladu s standardi EU
- Bistveno zmanjšanje povprečnega letnega obsega in pogostost nekontroliranega prelivanja z izboljšanjem trenutno neprimernih prelivnih objektov
- Povečanje zadrževalne zmogljivosti kanalizacijskega sistema, zmanjšanje preobremenitve zbiralnikov, zmanjšanje nekontroliranega prelivanja odpadne vode preko prelivnih objektov in sanacija prelivnih robov v prelivnih objektih

Glavni kazalniki za spremljanje: skupno zmanjšanje povprečnega letnega preliva odpadnih in padavinskih voda, izgradnja vodotesnega betonskega zadrževalnega bazena na B0 (6.000 m³), pri Centralni čistilni napravi (9.500m³) in na A2 (15.000m³), letno zadržana voda v zadrževalnem bazenu B0(410.000m³), pri Centralni čistilni napravi (120.000m³) in na A2 (70.000m³), izgradnja zbiralnika CO – faza II (2.100m) in zbiralnika S (1.100m), obveščanje javnosti in nadzor).

NRP 356 - GRADNJA SANITARNE IN METEORNE KANALIZACIJE PO VEVŠKI CESTI IN CESTI SLAPE

V letu 2012 je predviden pričetek izgradnje kanalizacije Vevče-Slape.

NRP 377 - NADGRADNJA CENTRALNE ČISTILNE NAPRAVE LJUBLJANA-IZGRADNJA III. FAZE

Nadaljevale se bodo aktivnosti za pričetek izgradnje III. faze CCN Ljubljana.

16. Prostorsko planiranje in stanovanjsko komunalna dejavnost(II/84)

1603 Komunalna dejavnost

16039001 Oskrba z vodo

063004 Investicije v lokalne vodovode (///86)

Načrtovane naloge v proračunu MOL 2011 – priprava projektne dokumentacije vključno s postopki za pridobitev gradbenega dovoljenja za pridobivanje zemljišč za gradnjo vodovoda za zaselek Pod Debnim vrhom – priključitev na centralni vodovodni sistem Ljubljana (izdelana IDZ)

11. Kmetijstvo, gozdarstvo in ribištvo(II/110)

1102 Program reforme kmetijstva in živilstva

11029002 Razvoj in prilagajanje podeželskih območjih

042104 Razvoj podeželja – lastna sredstva (II/114)

V okviru razvojnega programa Podgrad včeraj, danes, jutri se bo nadaljevala 2. faza popisa in dokumentiranja načina življenja v Podgradu skozi življenjske zgodbe.

11029003 Zemljiške operacije (II/115)

Komasacija ali zložba kmetijskih zemljišč je postopek, v katerem se zemljišča na določenem območju zložijo in ponovno razdelijo med prejšnje lastnike tako, da dobi vsak čimbolj zaokrožena zemljišča. Z izvedbo komasacijskega postopka je omogočena učinkovitejša izraba proizvodnih dejavnikov ter izboljšanje posestne in funkcionalne infrastrukture kmetijskih zemljišč. Predmet komasacije so kmetijska zemljišča na komasacijskem območju Zadobrova v skupni površini 187 ha.

042110 Varstvo in urejanje kmetijskih zemljišč

V nadaljevanju postopka komasacije se bo izdelal elaborat ureditve meje na obodu komasacijskega območja, izdelali, razgnili ter usklajevali elaborati obstoječega stanja zemljišč,

vrednotenja zemljišč komasacijskega sklada in idejne zasnove ureditve komasacijskega območja .

NRP 338 - VARSTVO IN UREJANJE KMETIJSKIH ZEMLJIŠČ - KOMASACIJE

Predvidena sredstva v načrtu razvojnega programa varstva in urejanja kmetijskih zemljišč - komasacije so namenjena za izvedbo komasacije po Zakonu o kmetijskih zemljiščih – ZKZ-UPB1 (Uradni list RS, št. 55/03), Pravilniku o izvajanju komasacij kmetijskih zemljišč (Uradni list RS, št. 95/04 in 98/06), skladno z Zakonom o evidentiranju nepremičnin – ZEN (Uradni list RS, št. 47/06).

Komasacija ali zloţba kmetijskih zemljišč je postopek, v katerem se zemljišča na določenem območju zloţijo in ponovno razdelijo med prejšnje lastnike tako, da dobi vsak čim bolj zaokroţena zemljišča. Z izvedbo komasacijskega postopka dobimo večje parcele, kar omogoča učinkovitejšo izrabo kmetijskih zemljišč, dostop do parcel po javnih poteh primernih za sodobno kmetijsko mehanizacijo, urejeno lastniško stanje, urejeno stanje v geodetskih evidencah. Predmet komasacije so kmetijska zemljišča na komasacijskem območju Zadobrova v skupni površini 190 ha.

3. Oddelek za urejanje prostora

16. Prostorsko planiranje in stanovanjsko komunalna dejavnost(II/162)

V letu 2011 se bodo izvajale naloge, vezane na izvajanje OPN MOL SD in OPN MOL ID, sprejetih in uveljavljenih v oktobru 2010.

4. Oddelek za predšolsko vzgojo in izobraţevanje (II/133)

19. Izobraţevanje(II/135)

1902 Varstvo in vzgoja predšolskih otrok

19029001 Vrtci

091115 Investicijsko vzdrţevanje vrtcev(II/136, III/33)

- investicijsko vzdrţevanje, inšpekcijske odločbe 2012- vrtci (tabela – II/137):
 4. Vrtec Miškolin – zamenjava kombija za prevoz prehrane in perila (investicijsko vzdrţevanje) – NRP 147
 5. Vrtec Pedenjped – obnova sanitarij – Cerutova 5 (investicijsko vzdrţevanje) – NRP 147

1903 Primarno in sekundarno izobraţevanje

19039001 Osnovno šolstvo

091213 Investicijsko vzdrţevanje OŠ (II/145, III/35)

Investicijsko vzdrţevanje, inšpekcijske odločbe 2012 – osnovne šole (tabela II/145)

1. OŠ Polje – ureditev knjiţnice (investicijsko vzdrţevanje) – NRP 160
2. OŠ Zalog – nadaljevanje obnove oken (investicijsko vzdrţevanje)-NRP 160
3. OŠ Zalog – obnova kuhinje (intervencije in inšpekcijske odločbe) – NRP161

19039002 Glasbeno šolstvo

- Dolgoročni cilji podprograma in kazalci, s katerimi se bo merilo doseganje zastavljenih ciljev (II/156)

Manjkajoče prostorske kapacitete javnih glasbenih šol predstavljajo poseben problem v MOL. GŠ Moste Polje je v postopkih denacionalizacije izgubila pravico upravljanja s preteţnim delom prostorskih zmogljivosti in je postala najemnica v dosedanjih prostorih. Zavodu se bo postopoma zagotavljalo nadomestne prostore.

5. Oddelek za kulturo

18. Kultura, šport in nevladne organizacije(II/160)

1803 Programi v kulturi(II/162)

18039001 Knjižničarstvo in založništvo

Mestna knjižnica Ljubljana je bila ustanovljena s sklepom Mestnega sveta MOL 10. Marca 2008, in sicer kot enotna knjižnica, ki je združila nekdanje javne zavode: Knjižnico Bežigrad, Knjižnico Jožeta Mazovca, Knjižnico Otona Župančiča, Knjižnico Prežihov Voranc, Knjižnico Šiška in Slovansko knjižnico. Mestna knjižnica Ljubljana bo v letu 2012 nadaljevala proces združevanja v smeri izgradnje enotnega informacijskega sistema in izvedbe programskih projektov.

6. Služba za razvojne projekte in investicije(II/223)

13. Promet, prometna infrastruktura in komunikacije

1302 Cestni promet in infrastruktura

13029002 Investicijsko vzdrževanje in gradnja občinskih cest

045198 Posebni program

Sredstva so namenjena za poplačilo izdelave dokumentacije za objekte iz 5. člena Pogodbe o sofinanciranju izgradnje AC odsekov Šentjakob – Malence in Zadobrova – Tomačevo, za izdelavo investicijske dokumentacije in za storitve koordinacije, inženiringa pri pripravi dokumentacije in pridobitvi dovoljenja za gradnjo. Dokumentacija bo izdelana, dokončana za naslednje projekte: Zaloška cesta

045199 Cestni projekti

Investicijski inženiring - Sredstva so namenjena za storitve svetovalnega inženiringa, ki se nanašajo na nekatere večje investicijske projekte iz letnega programa in načrta razvojnih programov:

- za koordinacijo del pri pripravi projektne dokumentacije, za koordinacijo pri odkupih zemljišč in za pridobitev upravnih dovoljenj za gradnjo,
- za pripravo razpisne dokumentacije in pri pripravi projektov za razpis,
- za izdelavo analiz ponudb z detajlno analizo cen.

Sredstva so namenjena za koordinacijo in svetovalni inženiring pri izdelavi projektne dokumentacije in za sodelovanje pri pridobivanju zemljišč na naslednjih projektih: mostu pri Pletenici na Grablovičevi, **ureditev križišča Zaloške in Kašeljске**, Njogoševe ceste, hodnika za pešce na Cesti Dolomitksega odreda, urejanja območja Špice in Linhartove ceste na odseku od Vojkove do Topniške ceste.

Načrti in druga projektna dokumentacija – program izdelave projektne dokumentacije temelji na razvojnih programih MOL, OGDG in na skupnih programih OGDG, OUP in ORN. V okviru programa je predvidena izdelava različne dokumentacije, ki jo je potrebno v skladu z veljavnimi predpisi izdelati v različnih fazah priprave in izvedbe (gradnje) posameznega projekta cestne infrastrukture.

V okviru programa v sodelovanju z drugimi oddelki MOL se bo zagotovila izdelava projektne tehnične in investicijske dokumentacije za naslednje cestne projekte: križišče Zaloške in Kašeljске.

NRP 093 – NAČRTI IN DRUGA PROJEKTNJA DOKUMENTACIJA DARS-MOL(III/43)

Program se nanaša na izvajanje programa DARS – MOL oziroma pogodbe o sofinanciranju avtocestnih odsekov Šentjakob – Malence in Zadobrova – Tomačevo.

V letu 2008 in 2009 je z aneksi k osnovni pogodbi, MOL prevzela vse naloge za izgradnjo vseh projektov iz 5. člena pogodbe o sofinanciranju, namenska sredstva za izvedbo programa pa DARS zagotavlja v obdobju od 2008 do 2011 v določenih zneskih opredeljenih z aneksom.

S pogodbo in aneksi je postavljena prioriteta oziroma izvedba naslednjih projektov:

- Zaloške ceste kot priključek na avtocesto na odseku od Rjave ceste do Zadobrovske ceste

Za **Zaloško cesto** se predvideva, da bodo zemljišča pridobljena do leta 2012, gradbeno dovoljenje v prvi polovici leta 2013, nato bo izvedeno javno naročilo za gradnjo. Pričetek gradnje je tako predviden v drugi polovici leta 2013. Zemljišča se pridobivajo v okviru programa ORN.

NRP 107 – PREUREDITEV KRITIŠČA ZALOŠKE CESTE IN KAŠELJSKE CESTE Z NOVIM PLOČNIKOM OB ZALOŠKI CESTI (III/44)

V letu 2009 in 2010 je bila izdelana projektna dokumentacija za gradnjo novega krožišča in komunalne infrastrukture. Zemljišča se pridobivajo v okviru programa ORN.

NRP 335 – UREDITEV ZALOŠKE CESTE(III/46)

Naveden NRP se nanaša na rekonstrukcijo Zaloške ceste, za katero se sredstva zagotavljajo iz posebnih namenskih sredstev iz pogodbe med DARS in MOL (pogodba o sofinanciranju). V letu 2011 bodo potekale aktivnosti v zvezi s pripravo zemljišč-odstranitev obstoječih objektov, kar se bo nadaljevalo v letu 2012 glede na dinamiko pridobivanja zemljišč. Ureditev Zaloške ceste načrtujemo v letu 2013. Zemljišča se zagotavljajo v okviru programa ORN.

16. Prostorsko planiranje in stanovanjsko komunalna dejavnost (II/232)

1606 Upravljanje in razpolaganje z zemljišči (javno dobro, kmetijska, gozdna in stavbna zemljišča)

16069001 Urejanje občinskih zemljišč(II/233)

052099 Komunalni deficit

Investicijski odhodki, ki so predvideni za proračunsko leto 2012 na postavki Komunalni deficit so namenjeni predvsem nadaljevanju in dokončanju gradnje kanalizacije v naseljih Vinterca in Novo Polje ter izvedbi tistih investicij za katere se že nekaj let neuspešno pridobivajo zemljišča:

- gradnja kanalizacije, obnova vodovoda (investitor JP VO-KA), gradnja plinovoda (investitor JP Energetika), montaža javne razsvetljave ter obnova cest po končani gradnji v naselju Novo Polje – 2. faza, ki obsega ceste Novo Polje, c. I, II, IV, V, VII, XI, XIII in del Arničeve ulice
- ureditev Kašeljske ceste na odseku od Pečinske do Trtnikove ulice po končani gradnji kanalizacije (investitor MOL, obnovi vodovoda (investitor JP VO-KA) in gradnji plinovoda (investitor JP Energetika);

062086 Novogradnje – urejanje zemljišč

Na proračunski postavki »novogradnje - urejanje zemljišč« se za leto 2012 načrtuje sledeče investicije:

- gradnja komunalnih naprav in ureditev ceste za stanovanjske objekte JSS MOL v območju urejanja MS 8/3 Polje – II. faza je bila zaključena v letu 2011;

NRP 024 – OBMOČJE MS 8/3 POLJE(III/48)

Gradnja komunalnih naprav in ureditev ceste za stanovanjske objekte v območju urejanja MS 8/3 Polje – II. faza, katerih investitor je Javni stanovanjski sklad MOL, je bila v letu 2011 zaključena.

NRP 025 – NOVO POLJE(III/48)

V proračunskem letu 2012 se bo nadaljevala gradnja kanalizacije, obnova vodovoda (investitor JP VO-KA), gradnja plinovoda (investitor JP Energetika), montaža javne razsvetljave ter obnova cest po končani gradnji v naselju Novo Polje – 2. faza, ki obsega ceste Novo Polje c. I, II, IV, V, VII, XI, XIII in del Arničeve ulice;

NRP 358 - KAŠELJSKA CESTA – ODSEK OD PEČINSKE DO TRTNIKOVE ULICE(III/49)

Po končani gradnji kanalizacije, obnovi vodovoda in gradnji plinovoda so sredstva namenjena ureditvi Kašeljske ceste.

1605 Spodbujanje stanovanjske gradnje(II/243)

Glavni izvedbeni cilji in kazalci, s katerimi se bo merilo doseganje zastavljenih ciljev:

V letu 2012 se bodo nadaljevali in razvijali projekti stanovanjske gradnje na sledečih lokacijah:

- Cesta Španskih borcev – po predhodni zagotovitvi zemljišč se bo pridobivala projektna dokumentacija za izgradnjo okoli 80 stanovanjskih enot. Del zemljišč je v lasti MOL, del pa v lasti JSS MOL, zato bo investicijo možno izpeljati po varianti 1: soinvestitorstvo MOL in JSS MOL ali po varianti 2: investitor MOL in zmanjšanje namenskega premoženja JSS MOL,
- Slape MS 8/1: pridobivala se bo projektna in tehnična dokumentacija ter gradbeno dovoljenje za izgradnjo okrog 20 stanovanj,
- Polje III: ob predhodno izvedenem javnem natečaju se bo pridobivala projektna dokumentacija za izgradnjo okrog 60 stanovanj.

16059002 Spodbujanje stanovanjske gradnje (II/245)

061002 Zagotavljanje najemnih stanovanj v MOL

Na postavki Investicijski transferi javnim skladom se zagotavljajo sredstva za:

- Pridobivanje projektna dokumentacije za izgradnjo 80 stanovanj na Cesti Španskih borcev
- Projektno dokumentacijo za projekt Slape MS 8/1
- Projektno dokumentacijo za izgradnjo okoli 60 stanovanj v soseski Polje III

NRP 406: STANOVANJSKA SOSESKA NA LOKACIJI CESTA ŠPANSKIH BORCEV (PO-713) – (III/53)

Na lokaciji Cesta Španskih borcev, kjer je v obstoječem naselju MOL lastnica 39 enot od 92 stanovanj, je načrtovana sanacija obstoječe zazidave in komunalno prometne ureditve ter dopolnilna gradnja stanovanjskih objektov v nepozidanem delu območja. Ob pogoju, da bodo v letu 2011 odkupljena manjkajoča zemljišča se načrtuje izvedba javnega natečaja in pridobivanje projektna dokumentacije dveh stanovanjskih območij s 60 in 20 stanovanji, za kar je na proračunski postavki 061002 Zagotavljanje najemnih stanovanj v MOL načrtovanih 150.000 €.

Zemljišča so v mešani lastnini, zato bo investicijo možno izpeljati po varianti 1: soinvestitorstvo MOL in JSS MOL ali po varianti 2: investitor MOL in zmanjšanje namenskega premoženja MOL

NRP 408: STANOVANJSKA SOSESKA NA LOKACIJI POLJE III (PO-218) – (III/53)

V neposredni bližini stanovanjskih sosesk Polje I in Polje II je MOL lastnica 8985 m² stavbnega zemljišča (PO-218) namenjeno stanovanjski izgradnji. Ob predhodno izvedenem javnem natečaju se bo v letu 2012 pridobivala projektna dokumentacija za izgradnjo okoli 60 stanovanj.

NRP 410: STANOVANJSKA SOSESKA NA LOKACIJI SLAPE (PO-843) – (III/54)

Na lokaciji Slape je MOL lastnica 7.030 m² zemljišča na katerem je močna izgradnja okoli 20 stanovanj v vrstnih hišah. Za leto 2012 je načrtovano pridobivanje projektna dokumentacije ter gradbeno dovoljenje ta projekt za kar je načrtovano 70.000 €.

19. Izobraževanje

1902 Varstvo in vzgoja predšolskih otrok

19029001 Vrtci

091199 večje obnove in gradnje vrtcev

V okviru postavke se načrtujejo sredstva za:

- Pričetek investicije v izgradnjo novih enot vrtcev v Kašlju in Podutiku
- Dokončanje projektnih dokumentacij za projekte gradenj prizidkov/novih enot vrtcev (projekti PGD, PZI, projekti za razpis, PID, itd.) za potrebe vrtcev Galjevica in Pedenjped.

NRP 250: VRTEC PEDENJPED - IZGRADNJA NOVE ENOTE ZG. KAŠELJ(III/50)

Načrtovana je izgradnja novega 11 oddelčnega vrtca na lokaciji Zg. Kašelj, ureditev pripadajoče zunanje okolice, ureditev igrišča, nakup opreme, itd. Predvideno je, da bo v letu 2011 pripravljena razpisna dokumentacija za izvedbo arhitekturnega natečaja, izvedena izbira izvajalca in pripravljena projektna dokumentacija do faze projekta PGD z zaključkom in pridobitvijo gradbenega dovoljenja spomladi 2012. Pričetek gradnje nove enote je predviden poletje 2012 z zaključkom do poletja 2013.

NRP 342: IZGRADNJA VRTCA NA LOKACIJI POLJE II (III/50)

Predvideno je, da bo investicija v izgradnjo nove enote in ureditev igrišča za potrebe vrtca zaključena do jeseni

2011. Do zapadlosti plačil izvedbe del in storitev v leto 2012 pa lahko pride če v primeru zamika pri dokončanju investicije za dva meseca.

1903 Primarno in sekundarno izobraževanje

19039001 Osnovno šolstvo

091299 Večje obnove in gradnje šol

V okviru postavke se načrtuje sredstva za:

- dobavo in montažo opreme za potrebe novozgrajenega prizidka k OŠ Zadobrova in zamenjavo dotrajane opreme v obstoječih prostorih šole,
- zaključek investicije v izgradnjo prizidka k OŠ Zadobrova z delno preureditvijo obstoječega objekta,
- izvedbo nadzora nad gradnjami prizidkov k šolam Zadobrova in Riharda Jakopiča

NRP 166: IZGRADNJA PRIZIDKA NA OŠ ZADOBROVA (III/51)

Predvideno je, da bo v letu 2011 opravljena uskladitev izdelane projektne dokumentacije z novo sprejetim prostorskim aktom OPN MOL ID, pridobljeno gradbeno dovoljenje, izdelana druga potrebna projektna (projekt opreme) in investicijska dokumentacija (investicijski program) s pričetkom gradnje poleti 2011 in zaključkom do konca leta 2011. Na podlagi ocene terminskega plana ocenjujemo, da bo plačilo zadnjih situacij GOI del, in nadzora ter dobave in montaže opreme v celoti, zapadlo v plačilo v prvih mesecih leta 2012.

7. Služba za lokalno samoupravo (II/269)

06 Lokalna samouprava

0603 Dejavnost občinske uprave(II/292)

V letu 2012 se nadaljujejo aktivnosti za zagotavljanje prostorskih, tehničnih in drugih pogojev za nemoteno delovanje četrtnih skupnosti, Službe za lokalno samoupravo in drugih uporabnikov poslovnih prostorov in objektov.

Nadaljuje se tudi z aktivnostmi za izgradnjo dveh četrtnoskupniških središč, poslovno upravnega centra Zalog in Poslovno upravnega centra Šmarna gora v obliki javno-zasebnega partnerstva, s čimer uresničujemo javni interes za izgradnjo četrtnoskupniških središč.

Kazalci, s katerimi se bo merilo doseganje zastavljenih ciljev: izvedene aktivnosti za izvedbo javno-zasebnega partnerstva za izgradnjo poslovno upravnih centrov v Zalogu in Šmarni gori.

06039002 Razpolaganje in upravljanje s premoženjem, potrebnim za delovanje občinske uprave

013313 Nakup, investicijsko vzdrževanje in projektna dokumentacija

- Namestitve avtomatskih defibrilatorjev v vse četrtne skupnosti MOL v prihodnjih letih. Organizirana bodo usposabljanja meščanov za pravilno uporabo defibrilatorjev.
- Z zunanjo ureditvijo objekta Polje 12 se bo zagotovilo določeno število parkirnih mest ter s tem zaključili s celovito obnovo objekta

NRP 351 - OBJEKT POLJE 12 (III/56)

V letu 2010 so uspešno zaključili projekt obnove fasade objekta in zamenjave oken na objektu Polje 12, z ureditvijo določenega števila parkirnih mest na dvorišču objekta in ureditvijo dovozne poti v letu 2012 bo objekt Polje 12 dokončno obnovljen. Doseženi bodo zastavljeni cilji ohranjanja oziroma povečane vrednosti objekta in dolgoročni prihranek pri stroških ogrevanja. Ureditev okolice objekta bo dodala estetski videz objektu. Investicijski nadzor je potreben za gradbena dela.

NRP 376 - NAKUP DEFIBRILATORJEV (III/56)

Z nakupom določenega števila defibrilatorjev, ki bodo locirani na sedežih četrtnih skupnosti in na sedežu MOL, MU, SLS Ambrožev trg 7 bomo razširili mrežo točk, kjer se defibrilatorji nahajajo in tako omogočili uporabo in hitro ukrepanje v sili.

Načrt razvojnih programov - dela, ki se bodo začela v letu 2011 (plan) so:

- Gradnja sanitarne in meteorne kanalizacije po Vevški cesti in Cesti na Slape (2011-2013)

- Nadgradnja CČN Ljubljana – izgradnja III. faze CČN (2011)
- Izgradnja sekundarne kanalizacije po Sneberski cesti na območju zg. in sp. Zadobrove, sočasno z gradnjo kanalizacijskega zbiralnika C0-II. faza (2011)
- Oživitev nabrežij Ljubljanice in Save (2011-)
- Varstvo in urejanje kmetijskih zemljišč – komasacije (2011-2013)
- Preureditev križišča Zaloške ceste in Kašeljske ceste z novim pločnikom ob Zaloški cesti (2011 - 2014)
- Izgradnja Zaloške ceste kot priključka na avtocesto, na odseku od Rjave ceste do Zadobrovske ceste (2011 -2014)
- Območje MS 8/3 Polje: pridobitev projektne dokumentacije, upravnih dovoljenj in gradnja komunalnih naprav za objekte JSS MOL – II. faza (2011)
- Novo Polje – komunalna infrastruktura (2011-2013)
- Kašeljska cesta – odsek Pečinske do Trtnikove ulice (2011-2012)
- Izdelava projektne dokumentacije za vrtce sonček, Mravljineček, Galjevica, Zg. Kašelj (2011)
- Vrtec Pedenjped – izgradnja nove enote Zg. Kašelj (2011-2013)
- Izgradnja novega vrtca na lokaciji Polje II (2011)
- Izgradnja prizidka na OŠ Zadobrova (2011-2012)
- Izgradnja prizidka na PŠ Zg. Kašelj (2011)
- Stanovanjska soseska na lokaciji Polje II, MS 3/8 (2011)
- Stanovanjska soseska na lokaciji Cesta Španskih borcev (2011-)
- Stanovanjska soseska na lokaciji Polje III (2011 -)
- Stanovanjska soseska na lokaciji Slape (2011- 2014)
- Objekt Polje 12 (2012)

Neutemeljenost in površnost izvedbe projekta rekonstrukcije Zaloške ceste v Polju

Rekonstrukcija Zaloške ceste v Polju naj bi zagotovila vzdržno prepustnost prometa skozi Polje proti obvoznici vsaj za naslednjih 10 let (od dneva dograjenosti), znižala stopnjo prometnega hrupa in zagotovila večjo prometno varnost.

Investitor MOL nastopa pri tem projektu v vlogi načrtovalca in tistega, ki je dolžan zagotoviti potrebno zemljišče, DARS pa projekt izvede oziroma finansira izvedbo.

Da bi bil sam projekt dobro utemeljen, je MOL naročil prometno študijo, ki bi opredelila strokovno najprimernejše rešitve, ki zagotavljajo uvodoma navedene prometne cilje. Zagon PGD in PZI je v teku.

Pri pregledu prometne študije (naslov: Rekonstrukcija Zaloške ceste med vzhodno avtocestno obvoznico in Zadobrovsško cesto v Polju – dimenzioniranje križišč), ki jo je pripravil PNZ d.o.o. v juliju 2009 (manjka seznam virov in podlag) in je javni dokument, ugotavljamo temeljno razhajanje med priporočili študije in s strani MOL načrtovano rekonstrukcijo Zaloške ceste. Študija namreč ponuja kot primerni rešitvi za križišče v Polju (oznaka K1) spiralno krožišče z najugodnejšimi prometnimi učinki in še zadovoljivo 4-krako semaforizirano križišče (kar se prepustnosti tiče), MOL pa načrtuje obnovljeno 3-krako semaforizirano križišče, torej takšno križišče, kakršno je sedaj. Uporabljaljoč zgolj zdravo kmečko pamet zlahka ugotovimo, da umeščanje 3-krakega semaforiziranega križišča v projekt ne spremeni ničesar na bolje.

V dopisu št. 351-245/2009-34 z dne 21. 4. 2010 bi morala MOL odgovoriti na vprašanja iz peticije krajanov ČS Polje, kje MOL vidi obsežna in draga rušenja in ostale zadržke, ki preprečujejo gradnjo krožišča, a konkretnega odgovora ni. Sklicujoč se na prometno študijo, je le utemeljevala svojo odločitev za 4-krako semaforizirano križišče kot ustrezno in obvestila, da že poteka postopek za pridobitev PGD in PZI prav za tovrstno križišče. Torej 4-krako in ne 3-krako križišče.

Pri pregledu tehnične dokumentacije za novo križišče K1, ki je bila predstavljena tudi krajanom, pa je jasno razvidno, da gre le za 3-krako križišče. Na južnem delu križišča je načrtovana zaprta dovozna pot širine 5 m (slepa ulica) za 4 hiše, ki se sedaj neustrezno vključujejo v promet na Zaloško cesto. Če MOL trdi, da je to 4. krak bodočega križišča, potem lahko zaključimo, da odgovorna oseba na MOL napačno razlaga prometno študijo in da si sploh ni ogledala geometrije 4-krakega modela križišča na strani 11 in 17 v poglavju DODATEK, kjer so razvidni vsi potrebni razvrščevalni pasovi in pripadajoči prometni tokovi. Ne samo razvrščevalni pasovi za vsak krak posebej, ampak tudi potrebna dolžina le-teh, da se vozila v njih razvrstijo in skrajšajo glavno kolono prihajajočih vozil. Funkcija razvrščanja je zelo pomembna, če temu modelu K1 odstranimo južni 4. krak. Poglejmo zakaj.

Vzemimo v precep jutranjo konico med 7. in 8. uro in smer od Zaloga proti obvoznici. Projekcija večanja prometa predvideva 30% rast do leta 2020 iz smeri Vevče, Kašelj,

Zalog in ostalega zaledja (s 675 na 878 vozil/h). Količina vozil na uro iz leta 2008 pred semaforjem v Polju (križišče K1) iz smeri Zalog v smeri obvoznica (naravnost) znaša 609 vozil/h in kolono, ki sega do zasičenega križišča s Kašeljso cesto (cca 600 m). Projekcija prometnih tokov za leto 2020 predvideva za isto smer le 504 vozila/h in kar 337 vozil/h, ki zavijajo levo na kontroverzni 4. krak proti Slapam in dalje čez Ljubljano proti Litijski cesti. Domnevamo, da se želijo ta vozila pripeljati do obvoznice po Litijski cesti. Drugih utemeljenih razlogov za to smer ne vidimo. Ne vidimo pa tudi razlogov oziroma podlage, s katero bi ta dokaj močan prometni tok v levo (smer Zaloška – Slape - Litijski cesta) bil utemeljen. Rezultat, ki ga študija posledično ponuja pa je, da se prometni tok naravnost proti obvoznici zmanjša z 609 (2008) na 504 vozila/h (2020). Semaforizirano 4-krako križišče pri 22 sekundah zelene luči v 50 sekundnem ciklu v primeru jutranje konice tedaj (in samo tedaj) še zadovoljivo funkcionira.

Če pa temu modelu križišča odstranimo kontroverzni 4. krak in ga spremenimo v 3-krako križišče, lahko preusmerimo 337 v levo zavijajočih vozil samo še naravnost. Ta vozila v nadaljevanju poiščejo možnost zavijanja levo (če ga realno sploh potrebujejo), to pa pomeni dospetje do obvoznice, ki je dejansko vmesni cilj teh vozil. Tedaj pa se poveča prometni tok skozi križišče v smeri obvoznice (naravnost) s 504 na 841/h vozil. Pri nespremenjeni prepustnosti semaforja pomeni to bistveno daljšo kolono čakajočih vozil iz smeri Zaloga, Vevč in Kašlja. Daljšo, kot je sedaj. Ali je v tem primeru tako križišče še zadovoljivo za razvoj prometa na tem področju? To vprašanje si morajo na MOL ponovno zastaviti, prav gotovo pa se ne morejo več sklicevati na prometno študijo, ki so jo naročili pri PNZ d.o.o. in ki naj bi bila podlaga za projektiranje rekonstrukcije Zaloške ceste v Polju. Vsaj ne na tak način, da je vseeno ali je križišče 3-krako ali pa 4-krako.

Ne smemo pa spregledati pomembnega dejstva, da študija nedvoumno ugotavlja, da spiralno krožišče deluje mnogo bolje kot semaforizirano in to ne glede na to, ali je izvedba 3 ali 4-kraka. MOL sicer trdi:

1. da izvedba tovrstnega križišča zaradi rušenj dveh razpadajočih hiš predraga,
2. da je (sklicujoč se na prometno študijo) potrebno preveč prostora za izvedbo in
3. da je problem nesemaforiziran nivojski prehod za pešce čez štiripasovni del Zaloške ceste (zahodni del krožišča),

vendar te trditve z ničemer ne utemelji. A MOL bi morala imeti čvrste argumente za gomje trditve, saj zagovarja slabšo prometno rešitev za križišče K1 in zavrača boljše. S pregledom dosedanje prometne politike MOL in njenih dejavnosti pri tem projektu ter uvidu v reševanje podobnih primerov drugod po državi, ugotavljamo sledeče:

1. Prva trditev je šibka. Po poročanju časopisa DELO (20. 1. 2010) naj bi MOL na Ižanski cesti v križišču s Cesto v Črmo vas letos pričel z gradnjo krožišča in pri tem rušil večstanovanjski objekt, ki je v napoto ter v javno-zasebnem

partnerstvu zraven zgradil novega. Lepo in prav. V primeru krožišča v Polju pa MOL:

- a) ni predložila, razen ugibanja, nikakršnih izračunov o stroških rušenja večstanovanjskega objekta in zasebne enolastniške stanovanjske hiše,
 - b) ni želela poiskati ali sprejeti pobudo za javno-zasebno partnerstvo pri izgradnji novega nadomestnega objekta na dosegljivem zemljišču, ki bi nadomestil obe zgradbi (če že sama ne zmore),
 - c) ni ponudila nadomestnih stanovanj iz svojega bogatega stanovanjskega fonda vsem prizadetim, razen enemu stanovalcu,
 - d) ni upoštevala enormnih stroškov investicijskega vzdrževanja večstanovanjskega objekta, katerega polovični lastnik je že sedaj, objekt pa je zaradi zavlačevanja izvedbe projekta v razpadajočem stanju,
 - e) ni upoštevala drugih oportunitetnih stroškov, ki predstavljajo strošek časa čakajočih voznikov v nepotrebno dolgi koloni, stroške prometnih nesreč, ki jih zakrivi 3-krako semaforizirano križišče, strošek popravljanja napak pri danes načrtovanem križišču (npr. rušenje obnovljenih objektov zaradi širitve), itd.
 - f) predvsem pa ni upoštevala temeljne lastnosti krožišča, to so nižje hitrosti v cestnem križanju in s tem večja prometna varnost z večjo prepustnostjo.
2. Druga trditev zadeva potrebno površino, ki jo zahteva gradnja krožišča. Tu snovalci prometne študije širokogrudno ustrezajo naročniku študije in povečajo premer krožišča s 40 m na 70 m, sklicujoč se na začasna navodila DRSC (direkcija RS za ceste), ki veljajo za državne ceste, ne pa za takorekoč mestne ulice. Da razumemo nesmisel tega priporočila, si je treba pri tem priklicati v misli omejitve hitrosti v mestu in na odprti cesti. Da to ne bi bil strokovni zdrs, je predlog le v obliki priporočila, kajti potemtakem bi bilo razvpito novozgrajeno spiralno krožišče v Kopru v nasprotju s predpisi. Najbolje pa si je ogledati ortofoto model takega križišča v študiji in videti ta grandiozni unikum sredi majhne vasice. Spiralno krožišče res porabi nekaj več prostora kot navadno krožišče, saj vozila na njem tekoče zavijajo v desno, vendar je za to potreben le en dodatni pas. Če dodatnemu pasu velikodušno odmerimo širino 5 m, se premer poveča za 10m, ne pa za 30 m. Trdimo, da je za spiralno krožišče v Polju dovolj premer 50 m. Zavračanje krožišča z metodo predimenzioniranja in uveljavljanje poddimenzioniranega 3-krakega semaforiziranega križišča je strokovno nesprejemljivo.
3. Tretja trditev, ki se nanaša na varnost pešcev pri prečkanju krakov krožišča, temelji na posploševanju, ne pa na konkretnem primeru spiralnega krožišča v Polju. Splošna strokovna predpostavka namreč trdi, da je običajen prehod (zebra) čez dvopasovno cesto sprejemljiv, čez štiripasovnico pa brez semaforja kritičen. Tej strokovni predpostavki ne nasprotujemo. Trdimo pa, da v krožišču v Polju, ki bi bilo v prvi fazi (najmanj do leta 2030, raje več) 3-krako in bi združevalo Zadobrovsško cesto (dvopasovnica), vzhodno Zaloško cesto (dvopasovnica) in zahodno Zaloško cesto (štiripasovnica), ni potrebe za nivojski prehod pešcev čez štiripasovni del niti sedaj niti v prihodnosti.

Utemeljimo.

Prehod za pešce na zahodnem štiripasovnem delu krožišča bi moral imeti osnovo na prometnem toku pešcev med severno in južno cono. Coni se raztezata severno in južno ob štiripasovni Zaloški cesti od križišča Slape - Zaloška – Rjava cesta (K2) do krožišča v Polju (K1). Severna cona je gosto poseljena, južna pa neposeljeno kmetijsko obdelano zemljišče. Ta neposeljena ravan je razvidna na prvi strani v uvodu študije. Nekaj tam razvidnih objektov je že porušenih, nekaj pa jih še bodo do pričetka izvedbe rekonstrukcije. Poglejmo prometne tokove pešcev na tem področju. Danes je po južni strani Zaloške ceste prometni tok pešcev enak nič. Celotni tok pešcev vzdolž Zaloške ceste je prisoten samo po pločniku na severni strani. Sedanji prehod za pešce na zahodni strani obstoječega semaforiziranega križišča v Polju je zgolj in samo v funkciji prehoda ceste zaradi postajališča mestnega prometa, ki je locirano na južni strani pred križiščem K1. Prvotno načrtovani rondo (1998) je prav zaradi tega predvidel postajališče za križiščem (pred mesarijo). Za ta namen bo tam dovolj prostora. Če sledimo tej logiki, potem je za tiste pešce, ki želijo na sever, ustrezen nesemaforiziran prehod čez vzhodno dvopasovno Zaloško pred načrtovanim postajališčem. Na severni strani pa se ta prometni tok pešcev lahko razdeli proti vzhodu ali zahodu. Na zahodu prečka Zadobrovško preko prav takega prehoda. Če pogledamo še malo širše, bi bilo umestno pomakniti postajališče za križiščem K2 proti vzhodu za približno 50 m do 70 m, saj bi na ta način simetrali razdalje glede na poseljenost severnega dela. Tam bi postavili prehod in semafor na zahtevo pešcev, ki bi zadovoljeval tudi potrebe Slapljanov po dostopu do Mercatorjeve trgovine. Seveda bi bilo zato potrebno opraviti trezen premislek o potrebnosti semaforizacije križišča K2. Tako načrtovano križišče krepko skrajša razvrščevalne pasove k obvoznici, ki bi bili potrebni ob večji prepustnosti krožišča v Polju pa tudi opravičljivih prometnih tokov ni oziroma je situacija identična vsem ostalim priključnim cestam na Zaloško cesto vse tja do krožišča v Polju.

Prometna študija, ne glede na določene pomanjkljivosti, nedvoumno ugotavlja, da je spiralno krožišče prometno ugodnejša rešitev. Ob trezni presoji niso problemi, na katere se sklicuje MOL, tako veliki, predvsem pa so rešljivi. Glede na rast prometa bo morala rekonstrukcija Zaloške ceste zdržati vsaj 20 let ali več, zato je smotno načrtovanje nujno, brzoplete in nedomišljene rešitve ne peljejo nikamor in po nepotrebem zvišujejo stroške, saj poceni ni vselej poceni. Lahko je hudo drago. Načrtovanje 3-krakega semaforiziranega križišča v Polju je draga izvedba z ničelnim učinkom. MOL si porabe denarja na tak način ne more privoščiti.

Pripombe K5.c o izgradnji Zaloške ceste v Polju za izboljšanje prometnih razmer

V okviru rekonstrukcije Zaloške ceste skozi Polje bo rekonstruirano tudi 3–krako križišče Zaloška – Zadobrovska pri cerkvi v Polju. Načrtovalec MOL je za ta namen naročil prometno študijo, ki temelji na prihodnjih prometnih tokovih in je osnova za načrtovanje projekta.

Študija je proučila dva modela novega križišča: spiralni rondo in 4-krako semaforizirano križišče z novo povezavo Zaloška – Slape – Litijska cesta (nadaljevanje Zadobrovske). Najugodnejše dolgoročne rezultate daje spiralni rondo, medtem ko 4-krako semaforizirano križišče daje samo pod določenimi pogoji še zadovoljive rezultate do leta 2020.

MOL načrtuje manj od strokovnih priporočil, to je (samo) prenovljeno 3-krako križišče Zaloške in Zadobrovske ceste. Ker študija predvideva 30% rast prometa do leta 2020, to pomeni, da se bodo prometne razmere za Polje in širšo okolico (Vevče, Kašelj, Zalog in zaledje) slabšale iz leta v leto. Poudariti je še treba, da načrtovana zaprta dovorna pot za 4 hiše na južni strani križišča ni in ne more biti 4. krak bodočega križišča.

Mol se odreka gradnji spiralnega rondoja, ker je predrag. Trditve o predragem rondoju ne držijo. Menimo, da MOL v ocenjevanju stroškov ni poskusila izkoristiti vseh možnosti za optimiranje. Predvsem bi bilo potrebno strokovno oceniti:

1. finančno breme MOL pri odkupu in rušenju dveh objektov (eden je v razpadajočem stanju), kar ni narejeno,
2. potrebno velikost rondoja (kjer se v študiji neutemeljeno pretirava – 70m premer) in
3. potrebnost nivojskega prehoda za pešce čez 4 pasovnico ob rondoju, če je na južni strani Zaloške razviden ničelni tok pešcev.

Prometna študija, ne glede na določene pomanjkljivosti, nedvoumno ugotavlja, da je spiralni rondo prometno najugodnejša rešitev. Nižje hitrosti v cestnem križanju povečujejo prometno varnost, njegova prepustnost pa zagotavlja dolgoročne učinke za tekoč promet. Prav komponenta prometne varnosti rondoja je za to križišče še posebej pomembna, ker spust Zadobrovske proti Zaloški cesti in povečane hitrosti zaradi semaforja povzročajo številna zaletavanja vozil v hiše na nasprotni strani Zaloške ceste.

Pri rekonstrukciji Zaloške ceste v Polju bi bilo treba uveljavljati rešitve, ki prinašajo prometne izboljšave vsaj za 15 let. Izgradnja spiralnega rondoja to omogoča. Umeščanje 3-krakega semaforiziranega križišča v projekt prometnih razmer ne izboljša, pušča jih nespremenjene. To pa pomeni vedno daljše kolone vozil iz Zaloga in Vevč pred semaforjem in vedno več razbite pločevine ob južni strani križišča. Zato krajanji zahtevamo, da se prometne razmere vzhodno od obvoznice uredijo strokovno in dolgoročno in da bo denar za rekonstrukcijo Zaloške ceste smotrno in učinkovito porabljen.

PRILOGA 4

ZAPISNIK

Sestanka z UO Slape
v zvezi s pobudo Civilne družbe Zalog – Kašelj – Podgrad

Naš ulični odbor se je dne 29. 12. 2010 ob 10. uri sestel in obravnaval Predloge CD Podgrad k osnutkom Odlokov o proračunu mestne občine Ljubljana za leti 2011 in 2012. V glavnem je z navedenim soglašal, vendar je menil, da se zadeve v obrazložitvah precej ponavljajo.

Menil je, da je za vse generalni problem neurejena Zaloška cesta z rondojskim križiščem ter že 40 let rezervirani prostor in dolgoletne obljube za ureditev in razširitev že obstoječega pokopališča v Polju. Zato bi bilo umestno, ta dva problema postaviti na prvo mesto.

Po mnenju našega odbora bi bilo potrebno dodati:

- pri IV. točki v 8. alineji:
 - Obnova vodovoda in kanalizacije ter plinovoda v Slapah...
- pri V. točki vstaviti novi alineji:
 - Sanacija ceste Slape z infrastrukturo in enostranskim pločnikom do križišča z Vevško cesto v letih 2011/2012.
 - Sanacija in redno vzdrževanje sprehajalne poti ob levem bregu Ljubljanice v podaljšku PST-a do Vevč v letu 2011.

Prosimo, da naša mnenja in dopolnitve upoštevate. Sicer pa z vsemi ostalimi predlogi soglašamo in bomo njihovi sopodpisniki.

Prisotni: Ahčin, Bevec, Cerar, Grilc, Kunc, zakonca Škrl, Starman.

Zabeležil:
Jože Bevec



Priloge:

- Predlog CD Zalog - Kašelj - Podgrad

P.S.: Člani UO Slape so sklenili, da bi se v januarju 2011 odbor sestel v širšem obsegu in izvolil novo vodstvo s predsednikom in tajnikom.



MESTNA OBČINA LJUBLJANA
MESTNI SVET

Matjaž Kodba
Pot v zeleni gaj 28
1129 Ljubljana

Prejeto	3.01.2011	Št.
Številka zadeve		Pr.
		Vredn.

Ljubljana, 02.01.2011

ZADEVA: PRIPOMBA IN PREDLOG NA OSNUTEK ODLOKA O PRORAČUNU MOL ZA LETO 2011

Spoštovani,

pri pregledu osnutka proračuna MOL za leto 2011, kot tudi za leto 2012 sem ugotovil, da niste vključili prodajo naslednjih zemljišč, katera je last MOL, in sicer:

- 1770 K.O. KAŠELJ 101/7 v izmeri 42 m²,
- 1770 KAŠELJ 102/11 v izmeri 74 m².

Nakup omenjenih parcel potrebujemo za ureditev ustreznih dovoljenj, kajti v starem urbanističnem načrtu je bila moja družina oškodovana zaradi neuskkljenosti stanja na terenu z lokacijsko informacijo. Novi urbanistični načrt je omenjeno napako odpravil in sedaj lahko uredimo vsa potrebna dovoljenja, ki jih lahko uredimo samo z nakupom naštetih parcel. Obenem smo že s strani JP VODOVOD - KANALIZACIJA d.o.o. pridobili soglasje za služnost na parcelni številki 102/11.

Prodajo zgoraj naštetih parcel naši družini je tudi odobril Mestni svet MOL na svoji 42. seji dne 27.09.2010.

Lepo pozdravljeni,

Matjaž Kodba

Priloga:

- predlog Sklepa o ukinitvi javnega dobra na zemljišču parc. št. 102/11, k.o. Kašelj z dne 20.09.2010
- dokument številka: 351-140/2009-17 z dne 26.08.2010

Mestna občina Ljubljana
Zoran Jankovič, župan
Mestni trg 1, 1000 Ljubljana
telefon: 01 306 10 10, faks: 01 306 12 14



Številka: 351-140/2009-17
Datum: 26. 8. 2010

MESTNA OBČINA LJUBLJANA
MESTNI SVET

ZADEVA: Predlog za obravnavo na seji Mestnega sveta Mestne občine Ljubljana

PRIPRAVIL: Mestna uprava Mestne občine Ljubljana,
Oddelek za gospodarske dejavnosti in promet

NASLOV: Predlog Sklepa o ukinitvi javnega dobra na nepremičnini s parc. št. 102/11, k.o. Kašelj

POROČEVALCA: Irena Razpotnik, načelnica Oddelka za gospodarske dejavnosti in promet,
Gorazd Gorkič, vodja Odseka za skupne zadeve
Oddelka za gospodarske dejavnosti in promet

PRISTOJNO DELOVNO
TELO: Odbor za urejanje prostora in urbanizem

PREDLOGA SKLEPA:

Mestni svet Mestne občine Ljubljana sprejme predlog Sklepa o ukinitvi javnega dobra na nepremični s parc. št. 102/11, k.o. Kašelj.

ŽUPAN
Mestne občine Ljubljana
Zoran JANKOVIČ

Priloge:
- predlog sklepa z obrazložitvijo
- opisni podatki o parceli
- izris parcel
- zemljiškoknjižni izpis

PREDLOG

Na podlagi prvega odstavka 23. člena Zakona o graditvi objektov (Uradni list RS, št. 102/04 – uradno prečiščeno besedilo, 14/05 – popr., 92/05 – ZJC-B, 111/05 – odločba US, 93/05 – ZVMS, 126/07 in 108/09) in 27. člena Statuta Mestne občine Ljubljana (Uradni list RS, št. 66/07 - uradno prečiščeno besedilo) je Mestni svet Mestne občine Ljubljana na ... seji dne ... sprejel

S K L E P

O U K I N I T V I J A V N E G A D O B R A

1. člen

S tem sklepom se ukine status javnega dobra na nepremični parc. št. 102/11 – dvorišče v izmeri 74 m², k.o. Kašelj, vpisane v zemljiškoknjižnem vložku št. 2955 kot družbena lastnina v splošni rabi.

2. člen

Nepremičnina parc. št. 102/11, k.o. Kašelj, preneha biti družbena lastnina v splošni rabi in v smislu Zakona o lastninjenju nepremičnin v družbeni lastnini (Uradni list RS, št. 44/97, 59/01 in 110/02 – ZGO-1) postane lastnina Mestne občine Ljubljana.

3. člen

Ta sklep začne veljati naslednji dan po objavi v Uradnem listu Republike Slovenije.

Številka:

Ljubljana, dne

Župan
Mestne občine Ljubljana
Zoran Janković

Obrazložitev predloga Sklepa o ukinitvi javnega dobra

1. Pravni temelj za sprejetje sklepa

Predlog Sklepa o ukinitvi javnega dobra na nepremičnini parc. št. 102/11 – dvorišče v izmeri 74 m², k.o. Kašelj (v nadaljevanju: predlog sklepa) ima pravno podlago v :

- prvem odstavku 23. člena Zakona o graditvi objektov (Uradni list RS, št. 102/04 – uradno prečiščeno besedilo, 14/05 – popr., 92/05 – ZJC-B, 111/05 – odločba US, 93/05 – ZVMS, 126/07 in 108/09), ki določa, da se status že obstoječega javnega dobra lokalnega pomena lahko odvzame z odločbo, ki jo na podlagi sklepa pristojnega občinskega organa po uradni dolžnosti izda tisti upravni organ, ki je status podelil, ter
- 27. členu Statuta Mestne občine Ljubljana (Uradni list RS, št. 66/07-uradno prečiščeno besedilo), ki določa, da mestni svet sprejema akte Mestne občine Ljubljana.

2. Razlogi in cilji zaradi katerih je sklep potreben

Obravnavana nepremičnina leži v območju urejanja MS7/6, podrobna členitev pa zemljišče uvršča v morfološko enoto 2C/1 – območja za individualno stanovanjsko gradnjo - kompleksi s svojstveno zazidalno strukturo. Površine so namenjene za stanovanja in spremljajoče dejavnosti ter se urejajo z Odlokom o prostorsko ureditvenih pogojih za območje urejanja MS7/6 Zalog in MS7/7 Stari Zalog (Uradni list RS, št. 1/93-26).

Predmetni postopek ukinitve javnega dobra oziroma družbene lastnine v splošni rabi je uveden na predlog Matjaža Kodbe, Pot v zeleni gaj 28, Ljubljana.

Stranka želi z MOL skleniti kupoprodajno pogodbo za zemljišče parc. št. 102/11 k.o. Kašelj.

Nepremičnina parc. št. 102/11, k.o. Kašelj s sprejemom tega sklepa postane lastnina Mestne občine Ljubljana.

S tem nastanejo pogoji razpolaganja s stvarnim premoženjem Mestne občine Ljubljana in bo omogočena prodaja zemljišča stranki.

3. Ocena stanja

Matjaž Kodba, Pot v zeleni gaj 28, Ljubljana, je na MOL leta 2000 vložil vlogo za legalizacijo stanovanjskega prizidka na zemljišču parc. št. 102/1, vpisanem v zemljiški knjigi kot družbena lastnina v splošni rabi. Ob razveljavitvi zazidalnega načrta po katerem so bili zgrajeni objekti na zemljišču parc. št. 103/6, k.o. Kašelj je prišlo do napake, saj novi prostorsko ureditveni pogoji, ki so nadomestili zazidalni načrt niso odpravili neskladja med dejanskim stanjem in prostorsko ureditvenimi pogoji. Stranka je MOL večkrat zaprosila naj odpravi neskladje.

Leta 2005 je stranka na MOL vložila pobudo za spremembo plana oziroma prostorsko ureditvenih pogojev in podala predlog za odkup zemljišča. MOL je predlog stranke za prodajo zemljišča zavrnila z obrazložitvijo, da po zemljišču poteka vodovodni vod. Stranka je leta 2007 na MOL podala pripombo na javno razgrnjen predlog strategije

prostorskega razvoja in predlog za spremembo veljavnega prostorskega načrta in izvedbenega akta tako, da bo dovoljena gradnja prizidkov tam, kjer prostor dovoljuje, oziroma na lastnikovem zemljišču.

Stranki je Inšpektorat RS za okolje in prostor marca 2009 izdal obvestilo s katerim stranko obvešča, da v kolikor stranka ne pridobi gradbenega dovoljenja bo inšpektorat nadaljeval s postopkom odstranitve prizidka.

MOL je vse predloge stranke proučila. Da bi ugotovili dejansko stanje in odpravili neskladje je Oddelek za urejanje prostora MU MOL od javnega podjetja Vodovod - Kanalizacija d.o.o. dne 19. 6. 2009 zahteval uradni posnetek izvedenega stanja vodovoda na terenu na geodetski podlagi. Ugotovljeno je bilo, da je prizidek od javnega vodovodnega omrežja oddaljen 1,75 m. Na podlagi uradnih podatkov javnega podjetja Vodovod – Kanalizacija d.o.o. je MOL pričel s postopkom za legalizacijo prizidka na zemljišču parc. št. 102/1.

MOL je za parcelacijo zemljišča parc. št. 102/1 pooblastila GEOKOM d.o.o., ki je dne 4. 12. 2009 na Območni geodetski upravi Ljubljana vložil zahtevo za uvedbo postopka evidentiranja urejene meje parcele 102/1 s sosednjimi parcelami 103/8, 103/7, 103/6, 103/5, 102/8, 101/4, 101/5 in 102/5 in parcelacije parcel 101/4, 101/5 in 102/1 ter vpis spremembe podatkov o vrsti rabe, kulturi in razredu za parcele 102/1, 101/5 in 101/4 v k.o. Kašelj. Zahtevi je bil priložen ustrezen elaborat.

Geodetska uprava Republike Slovenije je izdala odločbo št. 02112-4129/2009-4 z dne 9. 4. 2010 s katero je ukinila parcelo 102/1. Iz nje nastanejo nove parcele 102/10, 102/11 in 102/12. Sprememba podatkov je bila v evidenco zemljiškega katastra vpisana 11. 5. 2010, v zemljiško knjigo pa 17.5.2010. Z izvedeno parcelacijo so nastali pogoji za ukinitvev javnega dobra oziroma družbene lastnine v splošni rabi na zemljišču parc. št. 102/11 k.o. Kašelj z vrsto rabe dvorišče s površino 74 m².

4. Poglavitne rešitve

Poglavitna rešitev predlaganega sklepa je ukinitvev statusa javnega dobra oziroma družbene lastnine na nepremičnini parc. št. 102/11, k.o. Kašelj. Zemljišče s parc. št. 102/11, k.o. Kašelj, ki v naravi predstavlja dvorišče bo po pridobitvi lastninske pravice v korist MOL prodano stranki.

5. Ocena finančnih posledic

Predlagani sklep ne bo imel posledic za proračun MOL.

Pripravil:
Gorazd Gorkič
Vodja Odseka za skupne zadeve



Oddelek za gospodarske
dejavnosti in promet
N a č e l n i c a
Irena Razpotnik

parc. št. 102/1 k.o. Kašelj



11.8.2010 10:38:21

Merilo 1:500



Uporabnik:GGORKIC

Četrtek, 26 Avgust, 2010
9:43:43

Transakcijska številka: 1100038780737

Opisni podatki o parceli:

Podatki o parceli

Šifra katastrske občine	Ime katastrske občine	Parcelna številka	Površina [m ²]	Številka ZIKVL	Urejena parcela	Datum zadnje spremembe
1770	KASČIČ	102/11	74	02955	DA	02.06.2010

Podatki o vrstah rabe parcele

Šifra vrste rabe / kulture	Vrsta rabe / kulture	Katastrski razred	Površina [m ²]	Bonitetne točke	Številka stavbe	Y centroid	X centroid
211	DVORIŠČI	-	74	0	0	470514,75	102513,41

Podatki o dejanski rabi parcele

Šifra dejanske rabe	Naziv dejanske rabe	Površina [m ²]
3000	pozidano zemljišče	74

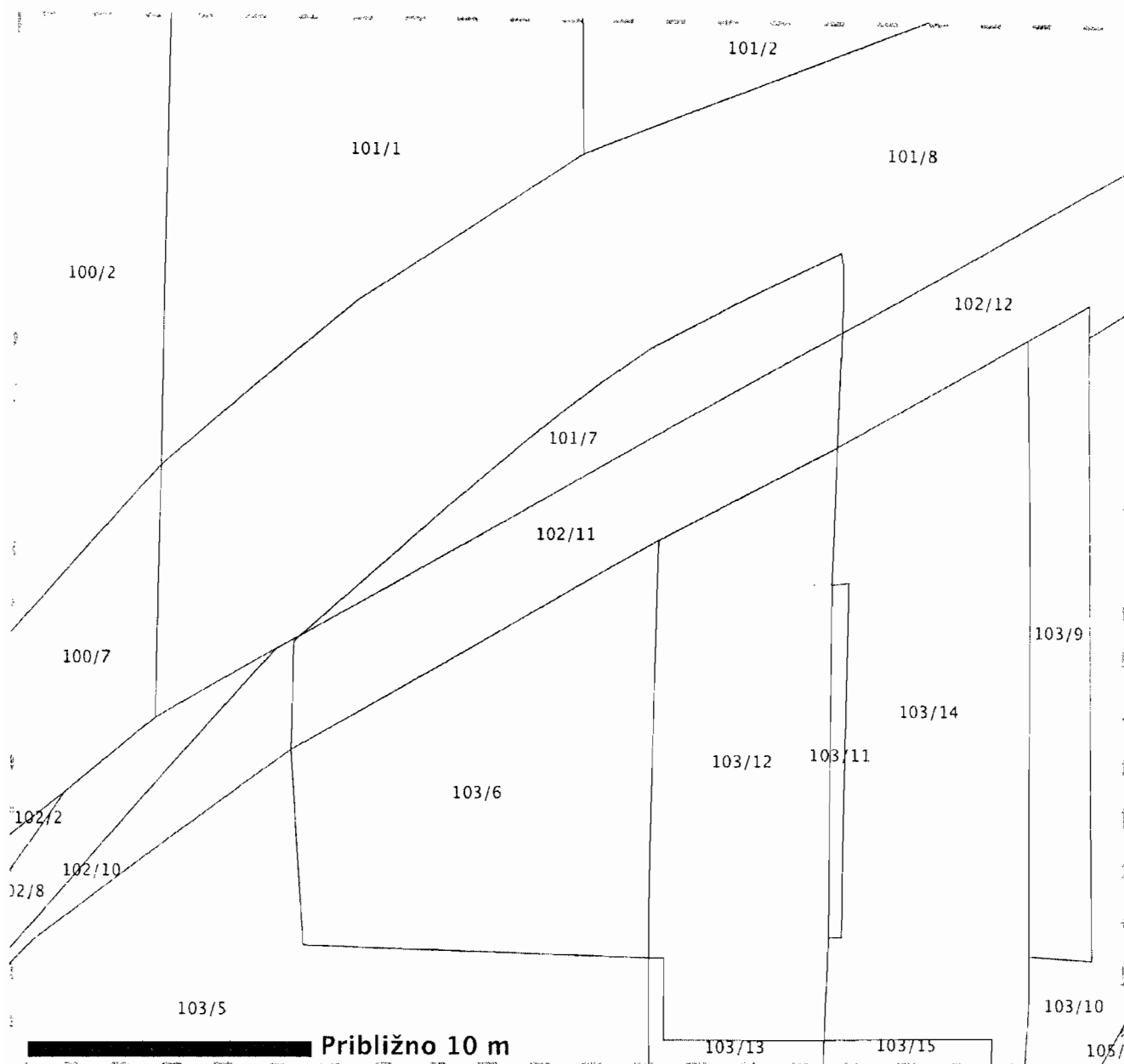
Podatki o lastništvu na parceli

Priimek in ime / Naziv	Občina / Naselje / Ulica	Leto rojstva / matična številka	Delež	Status
DR. V. SPLOŠNI RAČI		9999256000014	1,1	Lastnik



IZRIS PARCELE

Parcela: katastrska občina 1770 KAŠELJ številka parcele 102/11



Legenda oznak:

- Parcelna meja
- - - Meja parcelnega dela
- - - Meja katastrske občine

Stanje evidence zemljiškega katastra za izbrano parcelo na dan 26.08.2010

Vir podatkov: Geodetska uprava Republike Slovenije
Transakcijska številka: 1100038779056
Izris pripravil/-a: Gorazd Gorkič

Izris parcele je izdelan na podlagi evidence zemljiškega katastra, ki jo vodi Geodetska uprava RS in se ne šteje kot potrjeno v smislu 115. člena Zakona o evidentiranju nepremičnin (Uradni list RS, št. 47/2006 in 65/2007 - Odločba US) in Pravilnika o vrstah in vsebini potrdil iz zbirk geodetskih podatkov ter o načinu izkazovanja podatkov (Uradni list RS, št. 22/2007).

Okrajno sodišče v Ljubljani
Miklošičeva 10

ID: V0278669
Izdan dne: 26.08.2010 10:08:16
Naročnik: Gorazd Gorkič
Mestna občina Ljubljana

VPOGLED

Katastrska občina: 1770 KAŠELJ
Vložek št.: 2955
Usklajenost vložka: je od 24.07.2006 usklajen z ročno vodeno zemljiško knjigo

Plombe

3166/2009	datum začetka ZK postopka: 05.02.2009 09:00	datum vpisa plombe: 05.02.2009
vrsta vpisa	poočitev spremembe izmer (za parcele: 2678/5, 2678/6, 2678/7)	
sklep		
predlagatelj	GURS-OGU LJUBLJANA ,CANKARJEVA CESTA 1,Ljubljana - dostava	
15308/2010	datum začetka ZK postopka: 18.02.2009 12:20	datum vpisa plombe: 19.05.2010
vrsta vpisa	vknjižba pridobitve služnosti (za parcele: 426/2, 481, 2455/1, 2458/5, 2458/6, 2460, 2463)	
sklep		
predlagatelj	ELEKTRO LJUBLJANA d.d. ,Slovenska c. 58,Ljubljana - dostava	
9124/2009	datum začetka ZK postopka: 03.04.2009 10:40	datum vpisa plombe: 03.04.2009
vrsta vpisa	vknjižba pridobitve stvarne služnosti (za parcele: 2266, 2470/3, 2470/4, 2470/5, 2540/1, 2540/3)	
sklep	09.04.2009: vpis se dovoli (za parcele: 2266, 2470/3, 2470/4, 2470/5, 2540/1, 2540/3) 09.04.2009: zaznamba nepravnomočnosti sklepa o dovolitvi vpisa (za parcele: 2266, 2470/3, 2470/4, 2470/5, 2540/1, 2540/3) 18.05.2009: ugovor (za parcele: 2266, 2470/3, 2470/4, 2470/5, 2540/1, 2540/3)	
predlagatelj	ELEKTRO LJUBLJANA d.d. ,Slovenska c. 58,Ljubljana - dostava	
30812/2009	datum začetka ZK postopka: 02.11.2009 09:00	datum vpisa plombe: 02.11.2009
vrsta vpisa	poočitev delitve parcele (za parcele: 3105/1, 3105/5, 3155/2, 3155/3)	
sklep		
predlagatelj	GURS-OGU LJUBLJANA ,CANKARJEVA CESTA 1,Ljubljana - dostava	

List A

Oddelek A1

Podatki o nepremičninah:

št.	nepremičnina	številka	opis	povezave
2	parcela	102/2		
3	parcela	102/3		
4	parcela	102/4		
5	parcela	102/5		
6	parcela	102/6		

7	parcela	102/7
8	parcela	102/8
9	parcela	102/9
11	parcela	271/2
12	parcela	316/2
13	parcela	333/3
14	parcela	352/3
15	parcela	353/4
16	parcela	353/5
17	parcela	353/6
18	parcela	354/3
19	parcela	354/4
20	parcela	355/2
21	parcela	356/1
22	parcela	356/2
23	parcela	359/3
24	parcela	366/2
25	parcela	367/3
26	parcela	367/4
27	parcela	371/4
28	parcela	373/1
29	parcela	373/2
30	parcela	373/3
31	parcela	408
32	parcela	416/1
42	parcela	416/11
43	parcela	416/12
44	parcela	416/13
45	parcela	416/14
46	parcela	426/1
47	parcela	426/2
48	parcela	426/3
49	parcela	447/1
50	parcela	447/2
51	parcela	448/1
52	parcela	448/2
53	parcela	448/3
54	parcela	460
55	parcela	481
56	parcela	492
57	parcela	500
58	parcela	530
59	parcela	551
60	parcela	552
64	parcela	638
66	parcela	661/2
67	parcela	661/3
68	parcela	693/1
69	parcela	693/2
70	parcela	719/2
71	parcela	726/1
72	parcela	726/2
73	parcela	734/1
74	parcela	734/2
75	parcela	755
76	parcela	760
77	parcela	779/1

gospodujoča (vl. št. 1862)

78	parcela	779/2
79	parcela	779/3
80	parcela	779/4
81	parcela	857/1
82	parcela	857/2
83	parcela	890/1
84	parcela	890/2
85	parcela	906/3
86	parcela	906/5
87	parcela	906/6
88	parcela	921/2
89	parcela	921/3
90	parcela	921/5
91	parcela	928/2
92	parcela	928/3
93	parcela	929/2
94	parcela	929/3
95	parcela	929/4
96	parcela	939/3
97	parcela	942/1
98	parcela	942/2
99	parcela	990
100	parcela	1070/1
101	parcela	1070/2
102	parcela	1119/1
103	parcela	1119/2
104	parcela	1125
105	parcela	1152
106	parcela	1170/1
107	parcela	1170/2
108	parcela	1185/2
109	parcela	1187/3
110	parcela	1190/3
111	parcela	1335/2
112	parcela	1344/3
113	parcela	1344/5
114	parcela	1354/2
115	parcela	1355/2
116	parcela	1365/2
117	parcela	1366/2
118	parcela	1368/14
119	parcela	1368/19
120	parcela	1368/25
121	parcela	1383
122	parcela	1399
123	parcela	1446
124	parcela	1492
125	parcela	1529
126	parcela	1538
127	parcela	1550
130	parcela	1707/2
131	parcela	1727/2
132	parcela	1728/2
133	parcela	1729/2
134	parcela	1731/2
135	parcela	1738/7
136	parcela	1740/4

137	parcela	1741/5
138	parcela	1741/6
139	parcela	1741/7
140	parcela	1743/8
141	parcela	1743/9
142	parcela	1743/10
143	parcela	1743/11
144	parcela	1765/1
145	parcela	1765/2
146	parcela	1765/3
147	parcela	1803
148	parcela	1820/6
149	parcela	1821/6
150	parcela	1822/1
151	parcela	1822/2
152	parcela	1824/3
153	parcela	1830/2
154	parcela	1831/2
155	parcela	1849/3
156	parcela	1850/2
157	parcela	1851/4
158	parcela	1851/5
159	parcela	1856/2
160	parcela	1859/2
161	parcela	1860/4
162	parcela	1864/2
163	parcela	1869/3
164	parcela	1871/3
165	parcela	1871/4
166	parcela	1875/1
167	parcela	1875/2
168	parcela	1875/3
169	parcela	1875/4
170	parcela	1876/2
171	parcela	1876/4
172	parcela	1876/5
173	parcela	1876/6
174	parcela	1877/2
175	parcela	1878/2
176	parcela	1900/2
177	parcela	1901/2
178	parcela	1902/2
179	parcela	1903/9
180	parcela	1904/6
181	parcela	1907/3
182	parcela	1907/4
183	parcela	1911
184	parcela	1918/3
185	parcela	1955/2
186	parcela	1955/3
187	parcela	1955/4
188	parcela	2070
189	parcela	2071
190	parcela	2108/2
191	parcela	2108/3
192	parcela	2179/15
193	parcela	2179/17

194	parcela	2179/18
195	parcela	2179/19
196	parcela	2185/9
197	parcela	2187/13
198	parcela	2187/14
199	parcela	2189/3
200	parcela	2191/2
201	parcela	2192/2
202	parcela	2193/2
203	parcela	2212/2
204	parcela	2266
205	parcela	2278
206	parcela	2306
207	parcela	2309
208	parcela	2310
209	parcela	2338
210	parcela	2369/2
211	parcela	2453
212	parcela	2454
213	parcela	2455/1
214	parcela	2455/3
215	parcela	2456
216	parcela	2457
217	parcela	2458/1
218	parcela	2458/2
219	parcela	2458/4
220	parcela	2458/5
221	parcela	2458/6
222	parcela	2458/7
223	parcela	2458/8
224	parcela	2458/9
226	parcela	2458/11
227	parcela	2458/12
228	parcela	2460
229	parcela	2461/1
230	parcela	2461/2
231	parcela	2461/3
232	parcela	2461/4
233	parcela	2461/5
234	parcela	2461/8
235	parcela	2461/9
236	parcela	2461/11
237	parcela	2462/1
238	parcela	2462/2
239	parcela	2462/3
240	parcela	2463
241	parcela	2464/1
242	parcela	2464/2
243	parcela	2466/1
244	parcela	2466/2
245	parcela	2467/1
246	parcela	2467/2
247	parcela	2467/3
248	parcela	2467/4
249	parcela	2468/1
250	parcela	2468/2
251	parcela	2468/3

252	parcela	2468/4
253	parcela	2468/5
254	parcela	2468/6
255	parcela	2469
256	parcela	2470/3
257	parcela	2470/4
258	parcela	2470/5
259	parcela	2470/6
260	parcela	2470/7
262	parcela	2471/2
263	parcela	2471/3
264	parcela	2471/4
265	parcela	2472/1
266	parcela	2472/10
267	parcela	2472/12
268	parcela	2473/1
269	parcela	2473/5
270	parcela	2473/8
271	parcela	2473/9
272	parcela	2474
273	parcela	2539
274	parcela	2540/1
275	parcela	2540/2
276	parcela	2540/3
277	parcela	2584/1
278	parcela	2678/1
279	parcela	2678/2
280	parcela	2678/5
281	parcela	2678/6
282	parcela	2678/7
285	parcela	2906
286	parcela	2941
287	parcela	2950/1
288	parcela	2950/2
289	parcela	2951
290	parcela	3031
291	parcela	3079
292	parcela	3081
293	parcela	3088/1
294	parcela	3088/2
295	parcela	3105/1
296	parcela	3105/2
297	parcela	3105/3
298	parcela	3105/4
299	parcela	3105/5
301	parcela	3181
302	parcela	3194
303	parcela	3200
304	parcela	3213
306	parcela	3258
307	parcela	3540
309	parcela	3567/2
311	parcela	3605
312	parcela	3628
313	parcela	3661
314	parcela	3684
315	parcela	3688/1

316	parcela	3688/2	
317	parcela	3688/3	
318	parcela	3702/1	
319	parcela	3702/2	
321	parcela	3702/4	
323	parcela	3706	
324	parcela	3707	
325	parcela	3716/1	
326	parcela	3716/2	
327	parcela	1675/1	iz zap.št.: od 128 do 129, 261
328	parcela	1675/2	iz zap.št.: od 128 do 129, 261
329	parcela	1707/1	iz zap.št.: od 128 do 129, 261
331	parcela	1707/4	iz zap.št.: od 128 do 129, 261
333	parcela	1707/6	iz zap.št.: od 128 do 129, 261
334	parcela	1707/7	iz zap.št.: od 128 do 129, 261
335	parcela	2471/1	iz zap.št.: od 128 do 129, 261
336	parcela	2471/5	iz zap.št.: od 128 do 129, 261
337	parcela	2471/6	iz zap.št.: od 128 do 129, 261
338	parcela	2471/7	iz zap.št.: od 128 do 129, 261
339	parcela	3237/1	iz zap.št.: 300, 305
340	parcela	3237/2	iz zap.št.: 300, 305
341	parcela	3237/3	iz zap.št.: 300, 305
342	parcela	3237/4	iz zap.št.: 300, 305
344	parcela	3155/2	iz zap.št.: 300, 305
345	parcela	3155/3	iz zap.št.: 300, 305
346	parcela	3155/4	iz zap.št.: 300, 305
347	parcela	3155/5	iz zap.št.: 300, 305
348	parcela	3155/6	iz zap.št.: 300, 305
350	parcela	3591	iz zap.št.: 310
362	parcela	578/1	iz zap.št.: 63
365	parcela	555/4	iz zap.št.: 61
366	parcela	639/4	iz zap.št.: 65
367	parcela	639/5	iz zap.št.: 65
368	parcela	129/4	iz zap.št.: 10
369	parcela	129/5	iz zap.št.: 10
370	parcela	129/6	iz zap.št.: 10
371	parcela	1707/8	iz zap.št.: 330, 332
372	parcela	3702/6	iz zap.št.: 320, 322
373	parcela	3702/7	iz zap.št.: 320, 322
374	parcela	3703/3	iz zap.št.: 320, 322
375	parcela	3703/4	iz zap.št.: 320, 322
376	parcela	3155/8	iz zap.št.: 349
377	parcela	3155/9	iz zap.št.: 349
378	parcela	2458/10	iz zap.št.: 225
379	parcela	799	
380	parcela	2723/3	iz zap.št.: 283
381	parcela	2723/4	iz zap.št.: 283
382	parcela	2723/5	iz zap.št.: 283
383	parcela	3155/1	iz zap.št.: 343
384	parcela	3567/3	iz zap.št.: 308
385	parcela	3567/4	iz zap.št.: 308
386	parcela	3567/5	iz zap.št.: 308
387	parcela	102/10	iz zap.št.: 1
388	parcela	102/11	iz zap.št.: 1
389	parcela	102/12	iz zap.št.: 1

Podatke o vrsti rabe, površini in druge podatke o nepremičninah (parcelah, stavbah in delih stavb) lahko pridobite z vpogledom v zemljiški kataster in kataster stavb, ki sta izvorni evidenci za te podatke. Podatke lahko pridobite z brezplačno poizvedbo na internetni strani Geodetske uprave RS na naslovu <http://prostor2.gov.si/javni/>.

Pri iskanju podatkov o nepremičnini v katastrih uporabite samo številko brez dodatka, navedenega pri številki v tem izpisu (.S, .SP, .ES oziroma .E). Če je za številko nepremičnine (parcele) v tem izpisu dodatek .S, pri iskanju te nepremičnine v katastrih pred številko vpišite znak *.

List B

Podatki o lastnikih:

št.	lastnik	s. roj./id.	naslov	delež	povezave
1/1	Družbena lastnina v splošni rabi	V	(naslov ni podan)	1/1	

Spremembe pri lastnikih:

Ime lastnika: Družbena lastnina v splošni rabi

št.	Dn.	vloženo	tip	besedilo vpisa
1	uskladitev		vknjižba	Prepis podatkov iz centralne baze zemljiškega katastra z dne 27.12.1999.
2	uskladitev		vknjižba	Vlož. 15.3.1978, Dn. št. 2202/1978 Po predlogu z dne 15.3.1978 se vknjiži nepremičnina kot družbena lastnina v splošni rabi.

List C₁ - Druge pravice

Podatki o imetnikih pravic:

zap.št.	imetnik	s. roj./id.	naslov	povezave
1/1	ELEKTRO LJUBLJANA, Javno podjetje za distribucijo električne energije d.d.	V 5227992	Slovenska c. 58, 1000 Ljubljana - dostava	
2/1	ELEKTRO LJUBLJANA, Javno podjetje za distribucijo električne energije d.d.	V 5227992	Slovenska cesta 58, 1516 Ljubljana - Elektro Ljubljana	

Spremembe pri imetnikih pravic:

ime imetnika pravice: ELEKTRO LJUBLJANA, Javno podjetje za distribucijo električne energije
d.d.

parc.št.: 2463

zap.št.	št.	vloženo	tip vpisa	besedilo vpisa
1	10418/2006	24.04.2006	vknjižba	Na podlagi pogodbe o ustanovitvi služnosti z dne 17.11.2005 se na parc. št. 2463 te k.o. vknjiži služnostna pravica postavitve, vzdrževanja in obnavljanja kableske kanalizacije za distribucijo električne energije.

ime imetnika pravice: ELEKTRO LJUBLJANA, Javno podjetje za distribucijo električne energije
d.d.

parc.št.: 2266 , 2470/3 , 2470/4 , 2470/5 , 2540/1 , 2540/3

zap.št.	št.	vloženo	tip vpisa	besedilo vpisa
1	9124/2009	03.04.2009	vknjižba	Na podlagi pogodbe o ustanovitvi stvarne služnosti v javno korist za infrastrukturni objekt 20 kV KB RTP Polje - TP SET Vevče TP Papirnica Vevče z dne 04.03.2009, se na parc. št. 2540/1, 2540/3, 2470/5, 2470/4, 2470/3 in 2266 k.o. Kašelj, vknjiži služnostna pravica izgradnje, vzdrževanja in obnavljanja kableske kanalizacije za distribucijo električne energije za čas trajanja infrastrukturnega objekta na trasi RTP Polje - SET Vevče - TP Papirnica Vevče v korist služnostnega upravičenca.

List C₂ - Drugi vpisi NI ZAPISOV.

List C₃ - Hipoteke NI ZAPISOV.

nadomestilo:
brezplačno



MESTNA OBČINA LJUBLJANA
MESTNI SVET
Odbor za urejanje prostora in urbanizem

Adamič Lundrovo nabrežje 2, pp 25, 1001 Ljubljana
☎ 01/306 10 46, ☎ 01/306 12 54, ✉ jan.skoberne@ljubljana.si

Številka: **03216-11/2010-3-8**
Datum: **20. 9. 2010**

30. tč.

MESTNA OBČINA LJUBLJANA
MESTNI SVET

POROČILO

Odbor za urejanje prostora in urbanizem je na 42. redni seji, dne 20. 9. 2010, obravnaval gradivo za 42. sejo Mestnega sveta Mestne občine Ljubljana kot pristojno delovno telo mestnega sveta k 30. točki predloga dnevnega reda.

Predlog Sklepa o ukinitvi javnega dobra na zemljišču parc. št. 102/11, k.o. Kašelj

Po razpravi je bil dan na glasovanje

PREDLOG SKLEPA:

Odbor se je seznanil z aktom in predlaga predstavniku predlagatelja, da pri uvodni predstavitvi gradiva podrobneje obrazloži dejanski status javnega dobra na nepremičnini s parc. št. 102/11, k.o. Kašelj.


Sklep **JE** bil sprejet s **5** glasovi ZA **0** glasom PROTId **6** navzočih

Pripravil:
Jan Skoberne tajnik

Predsednik:
Prof. Janez Koželj, l.r.

Matjaž Bregar

Od: Glavna Pisarna
Poslano: 5. januar 2011 8:22
Za: Matjaž Bregar
Kp: Veronika Gorjan
Zadeva: FW: Ureditev parkirnih mest v Štepanjskem naselju
Priloge: dopis.tif

	MESTNA OBČINA LJUBLJANA MESTNI SVET
Prejeto: - 3 -01- 2011	Sig. z
Številka zadev:	Pri
410 - 306/2010 - 80	Vredn.:

From: Boro Čulibrk [mailto:boro.culibrk@gmail.com]
Sent: Monday, January 03, 2011 9:12 PM
To: Glavna Pisarna
Cc: Četrtna skupnost Golovec
Subject: Ureditev parkirnih mest v Štepanjskem naselju

Spoštovani,

predlagam, da se v proračunu za leto 2011 predvidi sredstva za ureditev dodatnih parkirnih mest v Štepanjskem naselju na zemlj. parc. št. 187/4, 188/1-del, 200/1-del in 199/1-del k.o. Štepanja vas.

S tem v zvezi sem Županu gospodu Zoranu Jankoviću v letu 2010 kot prvopodpisani predal pisno pobudo <http://sites.google.com/site/parkirnamestaparmska/pobuda>, ki je bila posredovana pristojnemu oddelku MOL. Odgovor na pobudo sem prejel dne 08.07.2010 pod št. 092-1196/2010-12, kjer mi je bilo pojasnjeno, da je pobuda upravičena, vendar v letu 2010 ni mogoče zagotoviti sredstev za izvedbo.

V priponki prilagam dopis št. 092-1196/2010-12 z dne 08.07.2010.

Lep pozdrav,

Boro Čulibrk

Mestna občina Ljubljana

Zoran Janković
župan



MESTNA OBČINA LJUBLJANA
MESTNI SVET

1	Sig. z.
Prejeto: 3-01-2011	Pri
Številka zadeve:	Vredn.:

Številka: 092-1196/2010-12

Datum: 8.7.2010

Gospod Boro Čulibrk
Prištinska 16
1000 LJUBLJANA

Spoštovani gospod Boro Čulibrk !

Na najinem razgovoru na Dnevu odprtih vrat za občane dne 1. junija letos, ste me seznanil s pobudo za ureditev parkirnih mest v Štepanjskem naselju. Izročili ste mi tudi pisno utemeljitev s podpisanimi izjavami, kar sem posredoval pristojnemu oddelku Mestne uprave - Oddelku za gospodarske dejavnosti in promet v preučitev.

Sporočili so mi, da je pobuda utemeljena, vendar predstavlja finančno prevelik zalogaj, da bi lahko k njeni realizaciji pristopili v tekočem letu.

Prosim, da to informacijo sprejmete z razumevanjem.

Lepo vas pozdravljam.

ZUPAN

Matjaž Bregar

Od: Glavna Pisarna
Poslano: 5. januar 2011 8:38
Za: Matjaž Bregar
Zadeva: FW: Predlogi za proračun



MESTNA OBČINA LJUBLJANA
MESTNI SVET

1	Šifra z.
Prejeto: - 4 - 01 2011	
Številka zadeve	

From: Alenka [mailto:alenka.rutar@volja.net]
Sent: Tuesday, January 04, 2011 12:06 PM
To: Glavna Pisarna
Subject: Fw: Predlogi za proračun

Žal je bilo včeraj poslano na napačen naslov !!

Lep pozdrav

----- Original Message -----

From: Alenka
To: glasvna.pisarna@ljubljana.si
Sent: Monday, January 03, 2011 2:46 PM
Subject: Predlogi za proračun

1. Potrebno je popravilo betonskih stopnic pri podhodu pod železniško progo pri OŠ Vide Pregarc in Vrtcu Zelena jama.

Stopnice so poškodovane, hoja po njih je nevarna, še posebej za starejše občane in v času zmrzali.

2. Pogreša se osvetlitev dela Poti spominov in tovarištva na odseku od Bratislavske ceste proti Polju.

Pot je sicer zelo obiskana v rekreativne namene, a je v jesensko-zimskem času, ko je dan kratek, praktično neuporabna in nevarna za rekreiranje že pozno popoldne, ker je v popolni temi, saj svetloba z obvoznice tja ne seže.

3. Škoda, da Šmartinski park še ni pravi park. Zaradi škodljivosti zadrževanja v bližini daljnovodov ima gotovo veliko manj obiskovalcev, kot bi jih imel sicer.

Lep pozdrav,
Alenka Rutar in Nives Stele,
svetnici četrtne skupnosti Jarše