



Številka: 4780-522/2009- 9  
Datum: 28. 6. 2010

**MESTNA OBČINA LJUBLJANA  
MESTNI SVET**

**ZADEVA:** Predlog za obravnavo na seji Mestnega sveta Mestne občine Ljubljana

**PRIPRAVIL:** Mestna uprava Mestne občine Ljubljana,  
Oddelek za gospodarske dejavnosti in promet

**NASLOV:** Predlog Sklepa o ukinitvi javnega dobra na nepremičninah s parc. št. 1466/22 in 1466/23, obe k.o. Zadobrova

**POROČEVALCA:** Irena Razpotnik, načelnica Oddelka za gospodarske dejavnosti in promet,  
Gorazd Gorkič, vodja Odseka za skupne zadeve  
Oddelka za gospodarske dejavnosti in promet

**PRISTOJNO DELOVNO  
TELO:** Odbor za urejanje prostora in urbanizem

**PREDLOGA SKLEPA:**

**Mestni svet Mestne občine Ljubljana sprejme predlog Sklepa o ukinitvi javnega dobra na nepremičninah s parc. št. 1466/22 in 1466/23, obe k.o. Zadobrova.**

**ŽUPAN**  
Mestne občine Ljubljana  
Zoran JANKOVIČ

**Priloge:**

- predlog sklepa z obrazložitvijo
- izris parcel
- digitalni orto-foto posnetek
- zemljiškoknjižni izpis

## **PREDLOG**

Na podlagi prvega in četrtega odstavka 23. člena Zakona o graditvi objektov (Uradni list RS, št. 102/04 – uradno prečiščeno besedilo, 14/05 – popr., 92/05 – ZJC-B, 111/05 – odločba US, 93/05 – ZVMS, 126/07 in 108/09) in 27. člena Statuta Mestne občine Ljubljana (Uradni list RS, št. 66/07 - uradno prečiščeno besedilo) je Mestni svet Mestne občine Ljubljana na ... seji dne ... sprejel

## **S K L E P**

### **O U K I N I T V I J A V N E G A D O B R A**

#### **1. člen**

S tem sklepom se ukine status javnega dobra na nepremičninah parc. št. 1466/22 – pot v izmeri 40 m<sup>2</sup> in parc. št. 1466/23 – travnik v izmeri 186 m<sup>2</sup>, obe k.o. Zadobrova, vpisani v zemljiškoknjižnem vložku št. 2361 kot javno dobro.

#### **2. člen**

Nepremičnini parc. št. 1466/22 in parc. št. 1466/23, obe k.o. Zadobrova, prenehata biti družbena lastnina v splošni rabi in v smislu Zakona o lastninjenju nepremičnin v družbeni lastnini (Uradni list RS, št. 44/97, 59/01 in 110/02 – ZGO-1) postaneta lastnina Mestne občine Ljubljana.

#### **3. člen**

Ta sklep začne veljati naslednji dan po objavi v Uradnem listu Republike Slovenije.

Številka:

Ljubljana, dne .....

**Župan**  
**Mestne občine Ljubljana**  
**Zoran Jankovič**

## **Obrazložitev predloga Sklepa o ukinitvi javnega dobra**

### **1. Pravni temelj za sprejetje sklepa**

Predlog Sklepa o ukinitvi javnega dobra na nepremičninah parc. št. 1466/22 - pot v izmeri 40 m<sup>2</sup> in parc. št. 1466/23 –travnik v izmeri 186 m<sup>2</sup>, obe k.o. Zadobrova (v nadaljevanju: predlog sklepa) ima pravno podlago v :

- prvem odstavku 23. člena Zakona o graditvi objektov (Uradni list RS, št. 102/04 – uradno prečiščeno besedilo, 14/05 – popr., 92/05 – ZJC-B, 111/05 – odločba US, 93/05 – ZVMS, 126/07 in 108/09), ki določa, da se status že obstoječega javnega dobra lokalnega pomena lahko odvzame z odločbo, ki jo na podlagi sklepa pristojnega občinskega organa po uradni dolžnosti izda tisti upravni organ, ki je status podelil,

- četrtem odstavku 23. člena Zakona o graditvi objektov (Uradni list RS, št. 102/04 – uradno prečiščeno besedilo, 14/05 – popr., 92/05 – ZJC-B, 111/05 – odločba US, 93/05 – ZVMS, 126/07 in 108/09), ki določa, da status grajenega javnega dobra lahko preneha tudi, če je objekt oziroma njegov del, ki ima pridobljen status grajenega javnega dobra, v celoti uničen in ga ni mogoče obnoviti in je zato onemogočena njegova splošna raba ali pa, če se zgradi drug objekt, ki pridobi status grajenega javnega dobra z enakim namenom splošne rabe, kot ga ima sedanji objekt oziroma del, ki ima pridobljen takšen status in se ga zato lahko opusti, ter

- 27. členu Statuta Mestne občine Ljubljana (Uradni list RS, št. 66/07-uradno prečiščeno besedilo), ki določa, da mestni svet sprejema akte Mestne občine Ljubljana.

### **2. Razlogi in cilji zaradi katerih je sklep potreben**

Obravnavani nepremičnini ležita v območju urejanja MK7/1, podrobna členitev pa zemljišča uvršča v območje razpršene gradnje. Površine so namenjene pretežno kmetijskim površinam in se urejajo z Odlokom o prostorsko ureditvenih pogojih za plansko celoto M7 Zadobrova – Novo Polje – Zalog (Uradni list SRS, št. 3/88 in Uradni list RS, št. 56/92, 63/99).

Predmetni postopek ukinitve javnega dobra je uveden na predlog Terezije in Boruta Tomažiča, Sneberska c. 127, 1260 Ljubljana - Polje.

Stranka želi z MOL izvesti zamenjavo parcel. Za zemljišči parc. št. 1466/22 in 1466/23, obe k.o. Zadobrova ponuja MOL zemljišče s parc. št. 1507/2 k.o. Zadobrova.

Nepremičnini parc. št. 1466/22 in 1466/23, obe k.o. Zadobrova s sprejemom tega sklepa postaneta lastnina Mestne občine Ljubljana.

S tem nastanejo pogoji razpolaganja s stvarnim premoženjem Mestne občine Ljubljana in bo omogočena zamenjava zemljišča ter zemljiškoknjižna ureditev.

### **3. Ocena stanja**

Občina Ljubljana Moste - Polje je na podlagi odločbe o priglasitvi del št. 351.1426/93-06/PJ z dne 27.9.1993 izvedla obnovo Ceste v Prod. Del ceste pred priključkom na

Snebersko cesto, ki je potekal po zemljišču s parc. 1466/22 in 1466/23, obe k.o. Zadobrova je bil izveden na novo in sicer po zemljišču parc. št.1507 k.o. Zadobrova v lasti Terezije in Boruta Tomaziča, Sneberska 127, 1260 Ljubljana – Polje.

Po obnovi je bila na podlagi odločbe o prigrasitvi del izvedena parcelacija zemljišča parc. št. 1507 k.o. Zadobrova, kot sledi iz odločbe o parcelaciji št. 453/03-608/94-11 z dne 9.5.1996. Cestni priključek na Snebersko cesto tako poteka po kategorizirani občinski cesti po zemljišču s parc. št. 1507/2 k.o. Zadobrova. Ker je del stare ceste, ki je potekal po zemljišču 1466/22 in 1466/23, obe k.o. Zadobrova ukinjen, je potrebno ukiniti javno dobro ter izvesti zamenjavo zemljišča. Pred realizacijo menjalne pogodbe bo potrebno izvesti parcelacijo zemljišča parc. št. 1466/22 v skladu s projektom rekonstrukcije Sneberske ceste (Kprojekt, d.o.o., september 2009).

#### **4. Poglavitne rešitve**

Poglavitna rešitev predlaganega sklepa je ukinitvev statusa javnega dobra na nepremičninah parc. št. 1466/22 in 1466/23, obe k.o. Zadobrova zaradi realizacije menjalne pogodbe, ki bo sklenjena med MOL in stranko. Zemljišče s parc. št. 1507/2 k.o. Zadobrova, ki v naravi predstavlja kategorizirano občinsko cesto, pa bo po pridobitvi lastninske pravice v korist MOL razglašeno za grajeno javno dobro.

#### **5. Ocena finančnih posledic**

Predlagani sklep ne bo imel posledic za proračun MOL.

Pripravil:  
Gorazd Gorkič  
Vodja Odseka za skupne zadeve

Oddelek za gospodarske  
dejavnosti in promet  
**N a č e l n i c a**  
Irena Razpotnik



Uporabnik:GGORKIC

Torek, 18 Maj, 2010  
13:29:27

Transakcijska številka: 1000015835797

## Opisni podatki o parceli:

## Podatki o parceli

Šifra katastrske občine	Ime katastrske občine	Parcelna številka	Površina [m <sup>2</sup> ]	Številka ZKVL	Urejena parcela	Datum zadnje spremembe
1771	ZADOBROVA	1466/22	40	02361	NE	06.03.2007

## Podatki o vrstah rabe parcele

Šifra vrste rabe / kulture	Vrsta rabe / kulture	Katastrski razred	Površina [m <sup>2</sup> ]	Bonitetne točke	Številka stavbe	Y centroid	X centroid
209	POT	-	40	0	-	468521.93	103383.56

## Podatki o dejanski rabi parcele

Šifra dejanske rabe	Naziv dejanske rabe	Površina [m <sup>2</sup> ]
3000	Pozidano zemljišče	40

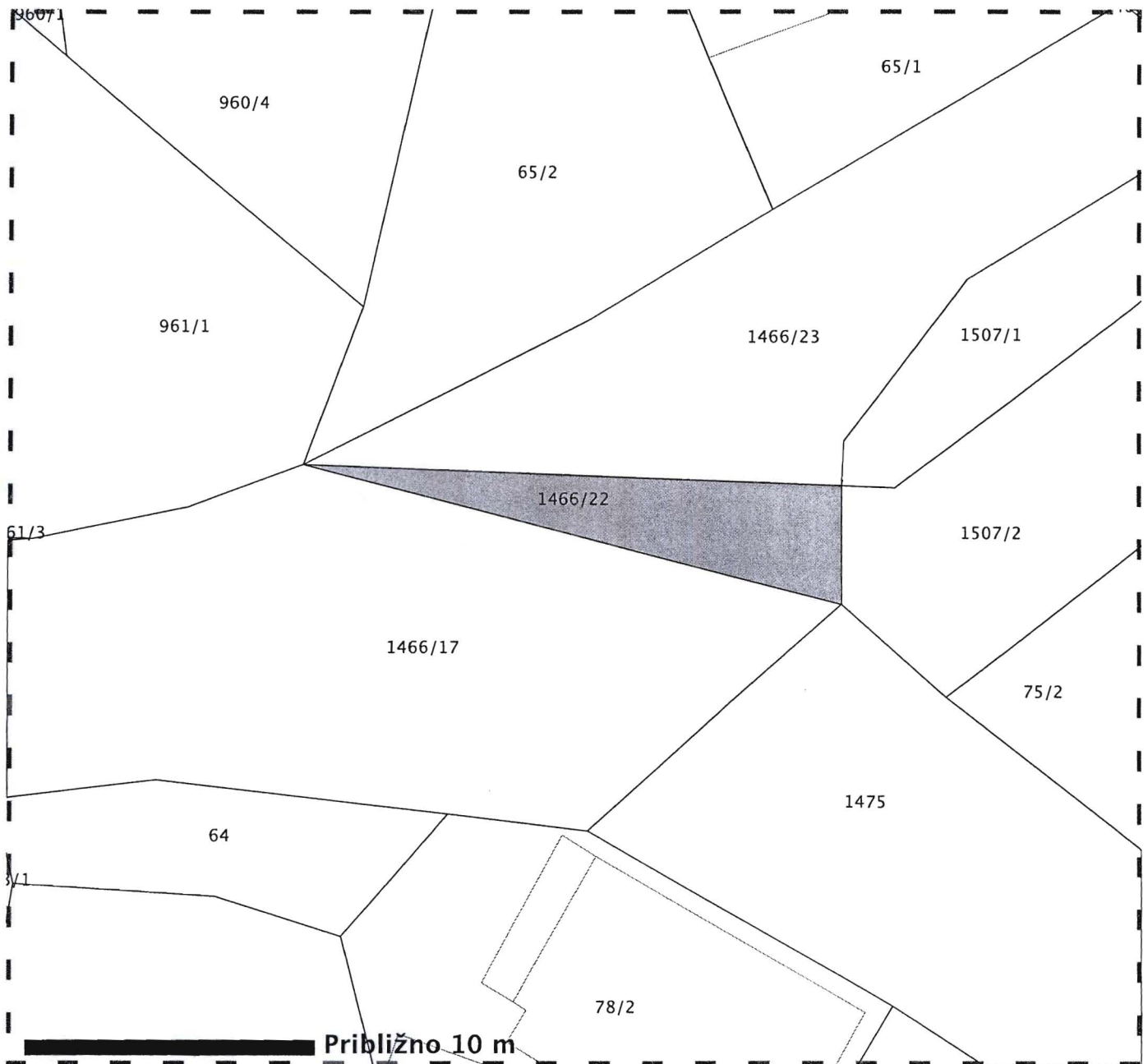
## Podatki o lastništvu na parceli

Priimek in ime / Naziv	Občina / Naselje / Ulica	Datum rojstva / matična številka	Delež	Lastništvo
JAVNO DOBRO		9999001000039	1/1	Lastnik



## IZRIS PARCELE

Parcela: katastrska občina 1771 ZADOBROVA številka parcele 1466/22



### Legenda oznak:

- Parcelna meja
- Meja parcelnega dela
- Meja katastrske občine

Stanje evidence zemljiškega katastra za izbrano parcelo na dan 18.05.2010

Vir podatkov: Geodetska uprava Republike Slovenije  
Transakcijska številka: 1000015835841  
Izris pripravil/-a: Gorazd Gorkič

Izris parcele je izdelan na podlagi evidence zemljiškega katastra, ki jo vodi Geodetska uprava RS in se ne šteje kot potrdilo v smislu 115. člena Zakona o evidentiranju nepremičnin (Uradni list RS, št. 47/2006 in 65/2007 - Odločba US) in Pravilnika o vrstah in vsebini potrdil iz zbirk geodetskih podatkov ter o načinu izkazovanja podatkov (Uradni list RS, št. 22/2007 in 33/2009).



Uporabnik: GGORKIC

Torek, 18 Maj, 2010

13:31:37

Transakcijska številka: 1000015835899

## Opisni podatki o parceli:

## Podatki o parceli

Šifra katastrske občine	Ime katastrske občine	Parcelna številka	Površina [m <sup>2</sup> ]	Številka ZKVL	Urejena parcela	Datum zadnje spremembe
1771	ZADOBROVA	1466/23	186	02361	NE	06.03.2007

## Podatki o vrstah rabe parcele

Šifra vrste rabe / kulture	Vrsta rabe / kulture	Katastrski razred	Površina [m <sup>2</sup> ]	Bonitetne točke	Številka stavbe	Y centroid	X centroid
107	TRAVNIK	5	186	0	-	468529.27	103393.76

## Podatki o dejanski rabi parcele

Šifra dejanske rabe	Naziv dejanske rabe	Površina [m <sup>2</sup> ]
3000	Pozidano zemljišče	186

## Podatki o lastništvu na parceli

Priimek in ime / Naziv	Občina / Naselje / Ulica	Datum rojstva / matična številka	Delež	Lastništvo
JAVNO DOBRO		9999001000039	1/1	Lastnik

## Podatki o upravljavcih parcele

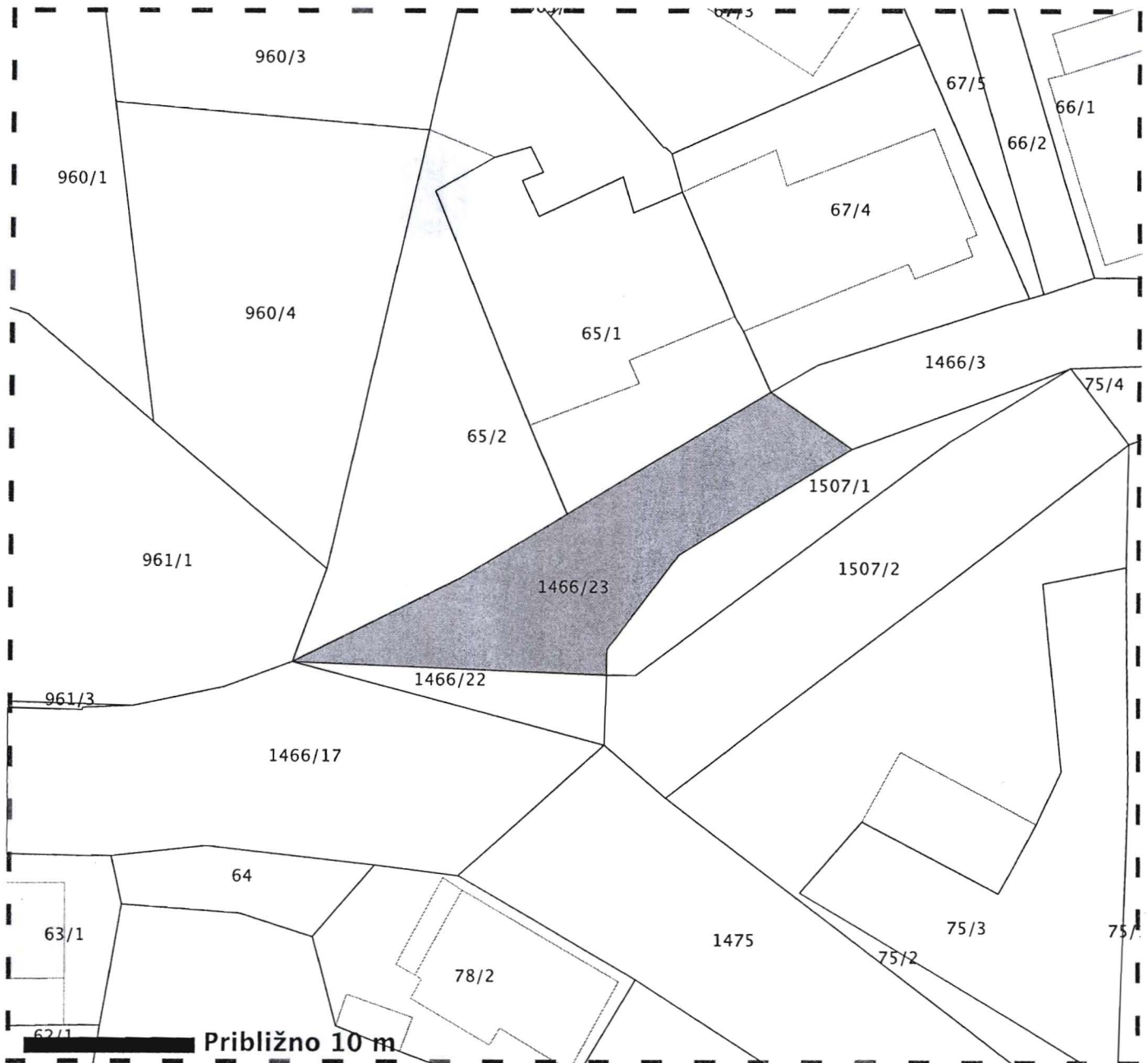
Naziv	Občina / Naselje / Ulica	Datum rojstva / matična številka	Status
Sklad kmetijskih zemljišč in gozdov Republike Slovenije	LJUBLJANA, DUNAJSKA CESTA, 58	5729963	Začasni upravljavac





## IZRIS PARCELE

Parcela: katastrska občina 1771 ZADOBROVA številka parcele 1466/23



### Legenda oznak:

- Parcelna meja
- Meja parcelnega dela
- Meja katastrske občine

Stanje evidence zemljiškega katastra za izbrano parcelo na dan 18.05.2010

Vir podatkov: Geodetska uprava Republike Slovenije  
Transakcijska številka: 1000015836021  
Izris pripravil/-a: Gorazd Gorkič

Izris parcele je izdelan na podlagi evidence zemljiškega katastra, ki jo vodi Geodetska uprava RS in se ne šteje kot potrjeno v smislu 115. člena Zakona o evidentiranju nepremičnin (Uradni list RS, št. 47/2006 in 65/2007 - Odločba US) in Pravilnika o vrstah in vsebini potrdil iz zbirke geodetskih podatkov ter o načinu izkazovanja podatkov (Uradni list RS, št. 22/2007 in 33/2009).

© Geodetska uprava Republike Slovenije





Uporabnik:GGORKIC

Sreda, 19 Maj, 2010 9:54:12

Transakcijska številka: 1000015890427

## Opisni podatki o parceli:

## Podatki o parceli

Šifra katastrske občine	Ime katastrske občine	Parcelna številka	Površina [m <sup>2</sup> ]	Številka ZKVL	Urejena parcela	Datum zadnje spremembe
1771	ZADOBROVA	1507/2	237	01508	NE	02.09.2009

## Podatki o vrstah rabe parcele

Šifra vrste rabe / kulture	Vrsta rabe / kulture	Katastrski razred	Površina [m <sup>2</sup> ]	Bonitetne točke	Številka stavbe	Y centroid	X centroid
208	CESTA	-	237	0	0	468546.22	103390.79

## Podatki o dejanski rabi parcele

Šifra dejanske rabe	Naziv dejanske rabe	Površina [m <sup>2</sup> ]
3000	Pozidano zemljišče	237

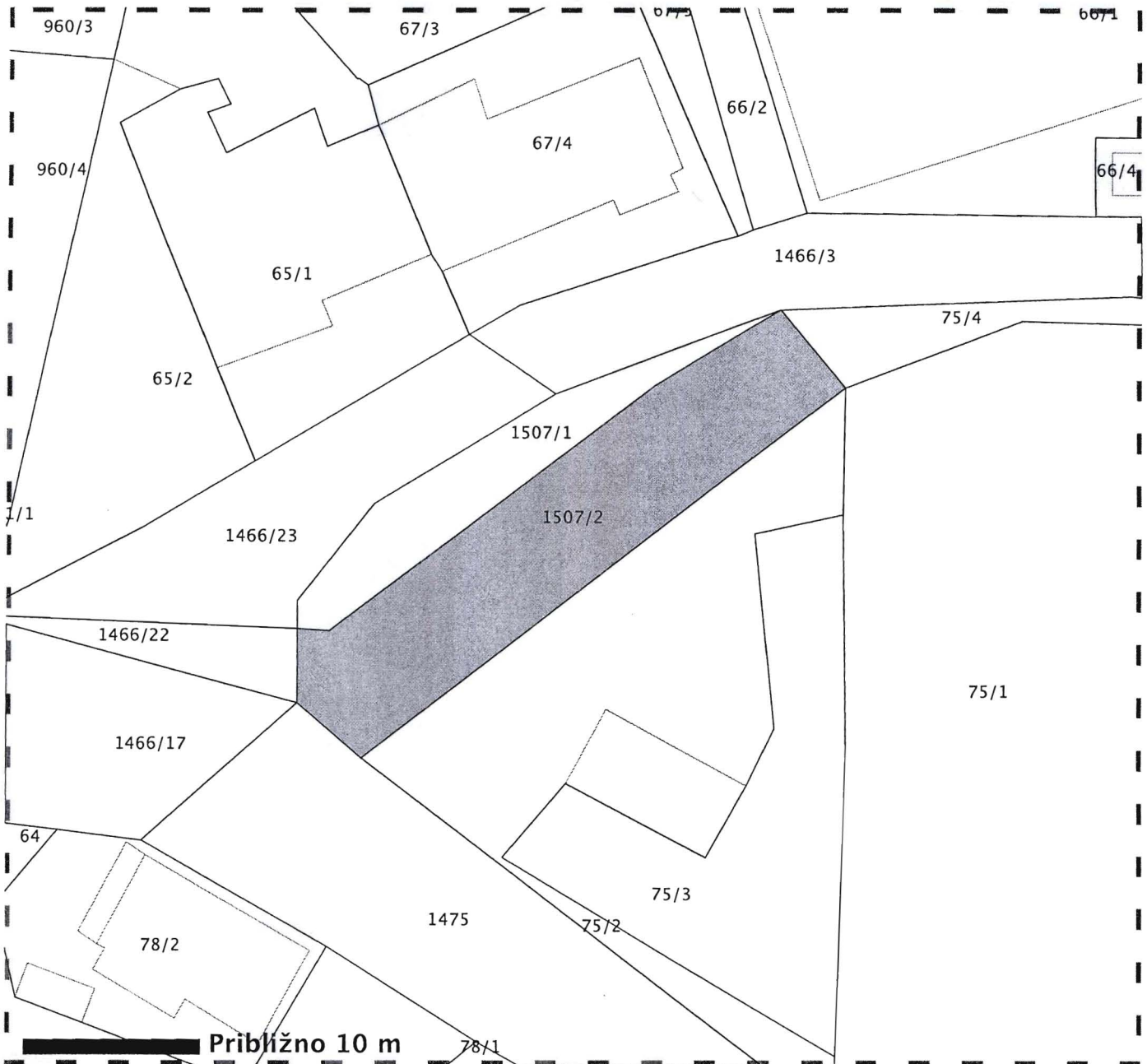
## Podatki o lastništvu na parceli

Priimek in ime / Naziv	Občina / Naselje / Ulica	Datum rojstva / matična številka	Delež	Lastništvo
TOMAŽIČ BORUT	LJUBLJANA, LJUBLJANA, SNEBERSKA CESTA 127	06.05.1929	1/2	Lastnik
TOMAŽIČ TEREZIJA EMILIJANA	LJUBLJANA, LJUBLJANA, SNEBERSKA CESTA 127	24.02.1926	1/2	Lastnik



## IZRIS PARCELE

Parcela: katastrska občina 1771 ZADOBROVA številka parcele 1507/2



### Legenda oznak:

- Parcelna meja
- Meja parcelnega dela
- Meja katastrske občine

Stanje evidence zemljiškega katastra za izbrano parcelo na dan 19.05.2010


Vir podatkov: Geodetska uprava Republike Slovenije  
Transakcijska številka: 1000015890510  
Izris pripravil/-a: Gorazd Gorkič

Izris parcele je izdelan na podlagi evidence zemljiškega katastra, ki jo vodi Geodetska uprava RS in se ne šteje kot potrjeno v smislu 115. člena Zakona o evidentiranju nepremičnin (Uradni list RS, št. 47/2006 in 65/2007 - Odločba US) in Pravilnika o vrstah in vsebini potrdil iz zbirk geodetskih podatkov ter o načinu izkazovanja podatkov (Uradni list RS, št. 22/2007 in 33/2009).

© Geodetska uprava Republike Slovenije



# parc. št. 1466/22 k. o. Zadobrova

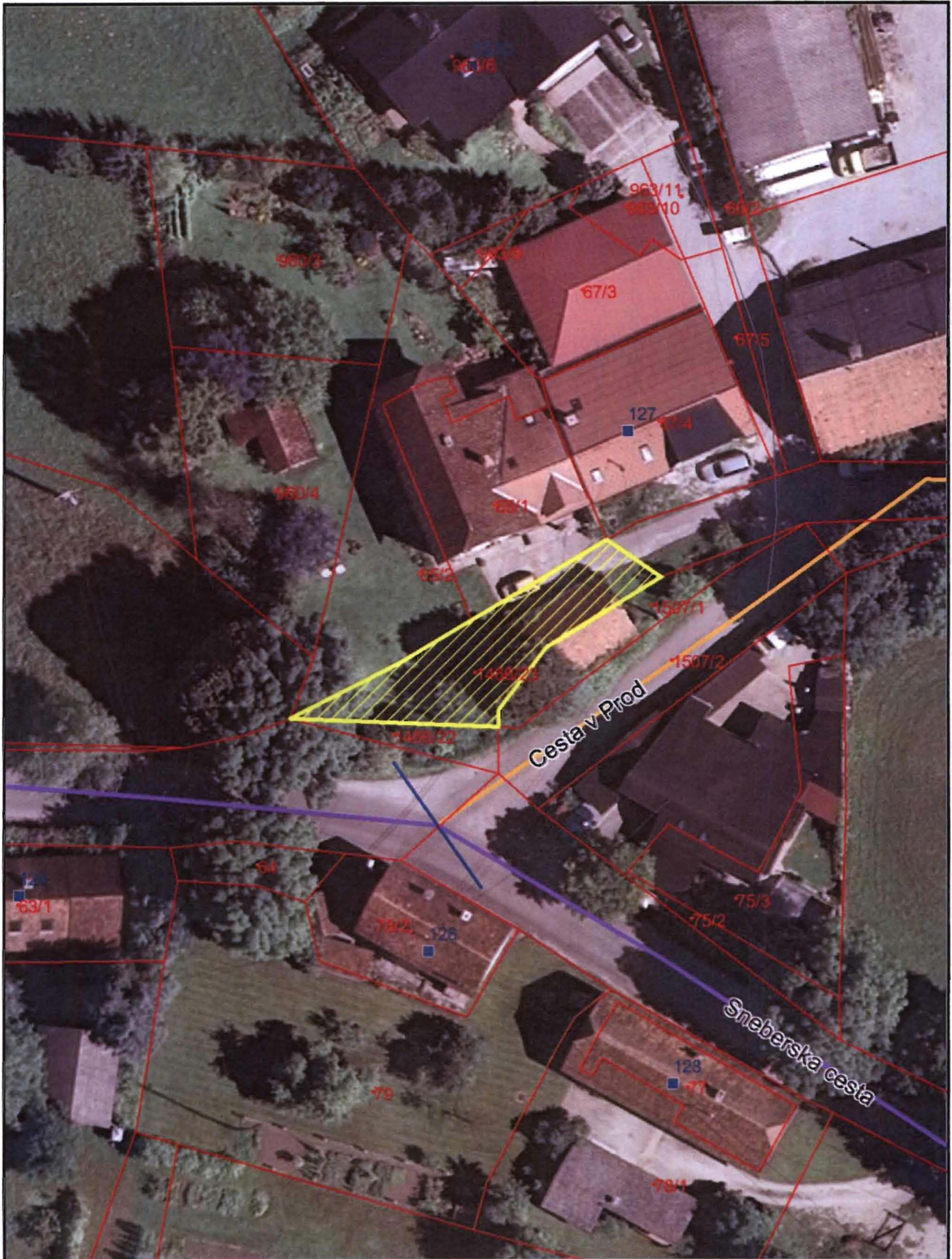


11.6.2010 12:48:22

Merilo 1:500



# parc.št. 1466/23 k. o Zadobrova



11.6.2010 12:53:00

Merilo 1:500

Okrajno sodišče v Ljubljani  
Miklošičeva 10

ID: V0757322  
Izdan dne: 18.05.2010 13:34:43  
Naročnik: Gorazd Gorkič  
Mestna občina Ljubljana

## VPOGLED

Katastrska občina: 1771 ZADOBROVA  
Vložek št.: 2361  
Usklajenost vložka: je od 21.02.2007 usklajen z ročno vodeno zemljiško knjigo

## Plombe

4449/2009	datum začetka ZK postopka: 18.02.2009 12:20	datum vpisa plombe: 18.02.2009
vrsta vpisa sklep	vknjižba pridobitve služnosti (za parcele: 1490)	
predlagatelj	ELEKTRO LJUBLJANA d.d. ,Slovenska c. 58,Ljubljana - dostava	

## List A

Oddelek A1

Podatki o nepremičninah:

št.	nepremičnina	številka	opis	povezave
3	parcela	564/5		
4	parcela	564/8		
5	parcela	591/11		
6	parcela	591/28		
7	parcela	1438		
8	parcela	1439		
9	parcela	1440/1		
10	parcela	1442		
11	parcela	1443		
12	parcela	1444		
13	parcela	1445/1		
14	parcela	1445/2		
15	parcela	1445/3		
16	parcela	1445/4		služeča
17	parcela	1445/5		
18	parcela	1445/6		
19	parcela	1445/7		
20	parcela	1445/8		
21	parcela	1445/9		
22	parcela	1446/2		
23	parcela	1447		



24	parcela	1448	
25	parcela	1449	
26	parcela	1450	
27	parcela	1451/2	
28	parcela	1451/3	
29	parcela	1451/4	
30	parcela	1451/5	
31	parcela	1451/6	
32	parcela	1451/7	
33	parcela	1451/14	
34	parcela	1451/16	
35	parcela	1451/17	
36	parcela	1452/1	
37	parcela	1452/2	
38	parcela	1452/3	
39	parcela	564/3	služeča
40	parcela	1452/4	iz zap.št.: 2
41	parcela	1452/5	služeča
42	parcela	1452/6	
43	parcela	1452/7	
44	parcela	1452/8	
45	parcela	1453/1	
46	parcela	1453/2	
47	parcela	1453/3	
48	parcela	1455/1	služeča
49	parcela	1455/4	
50	parcela	1455/5	
51	parcela	1455/6	
52	parcela	1455/7	
53	parcela	1455/8	
54	parcela	1455/9	služeča
55	parcela	1456/1	
56	parcela	1456/2	služeča
57	parcela	1456/3	služeča
58	parcela	1458/1	
59	parcela	1458/2	
60	parcela	1461	
61	parcela	1462/1	služeča
62	parcela	1462/2	
63	parcela	1462/3	
64	parcela	1464/1	
65	parcela	1464/2	služeča
66	parcela	1464/3	
67	parcela	1464/4	
68	parcela	1464/5	
69	parcela	1465	
70	parcela	1466/3	
71	parcela	1466/22	
72	parcela	1466/23	
73	parcela	1467	
74	parcela	1468/1	
75	parcela	1468/2	
76	parcela	1468/3	
77	parcela	1468/4	
78	parcela	1468/5	
79	parcela	1469/4	
80	parcela	1469/9	

81	parcela	1469/12	
82	parcela	1469/13	služeča
83	parcela	1469/14	
84	parcela	1469/15	
85	parcela	1469/16	
86	parcela	1470/1	
87	parcela	1470/2	
88	parcela	1470/3	
89	parcela	1470/4	
90	parcela	1470/5	
91	parcela	1470/6	
92	parcela	1469/6	služeča
93	parcela	1470/7	
94	parcela	1470/8	
95	parcela	1470/9	
96	parcela	1470/10	
97	parcela	1470/11	
98	parcela	1470/12	
99	parcela	1470/13	
100	parcela	1470/14	
101	parcela	1471/1	
102	parcela	1471/2	
103	parcela	1471/4	
104	parcela	1471/5	
105	parcela	1471/6	
106	parcela	1471/7	
107	parcela	1472/1	
108	parcela	1472/2	
109	parcela	1473	
110	parcela	1474/1	
111	parcela	1474/2	
112	parcela	1476	
113	parcela	1477/1	
114	parcela	1477/2	
115	parcela	1478	
116	parcela	1479	
117	parcela	1480	
118	parcela	1481	
119	parcela	1482	
120	parcela	1483	
121	parcela	1484	
122	parcela	1485	
123	parcela	1486/1	
124	parcela	1486/2	
125	parcela	1487/1	
126	parcela	1488	
127	parcela	1489/1	
128	parcela	1489/3	
129	parcela	1490	
130	parcela	1469/8	

---



Podatke o vrsti rabe, površini in druge podatke o nepremičninah (parcelah, stavbah in delih stavb) lahko pridobite z vpogledom v zemljiški kataster in kataster stavb, ki sta izvorni evidenci za te podatke. Podatke lahko pridobite z brezplačno poizvedbo na internetni strani Geodetske uprave RS na naslovu <http://prostor2.gov.si/javni/>.

Pri iskanju podatkov o nepremičnini v katastrih uporabite samo številko brez dodatka, navedenega pri številki v tem izpisu (.S, .SP, .ES oziroma .E). Če je za številko nepremičnine (parcele) v tem izpisu dodatek .S, pri iskanju te nepremičnine v katastrih pred številko vpišite znak \*.

## List B

Podatki o lastnikih:

št.	lastnik	s. roj./id.	naslov	delež	povezave
1/1	javno dobro	V	(naslov ni podan)	1/1	

Spremembe pri lastnikih:

Ime lastnika: javno dobro

št.	Dn.	vloženo	tip	besedilo vpisa
1	uskladitev		vknjižba	Prepis podatkov iz centralne baze zemljiškega katastra z dne 27.12.1999.
2	uskladitev		zaznamba	Vlož. 20.2.2007 dn.št. 4197/2007 Na podlagi 141. čl. Zakona o zemljiški knjigi (Ur.l. RS št. 33/95) v zvezi z 247.čl. Zakona o zemljiški knjigi ! 1 (Ur.l. RS št. 58/2003) se zaznamuje, da so nepremičnine javno dobro, do 1/1.

List C<sub>1</sub> - Druge pravice NI ZAPISOV.

## List C<sub>2</sub> - Drugi vpisi

### Podatki o drugih vpisih:

parc.št.: 1445/4

Gospodujoče parcele: 569/1 , (KO BERIČEVO-vložek 435)

zap.št.	št.	vloženo	tip vpisa	besedilo vpisa
1	17963/2005	15.07.2005	Vknjižba pridobitve stvarne služnosti	Na podlagi Pogodbe o ustanovitvi stvarne služnosti za daljnovid 2x110 kv Toplarna-Polje-Beričevo, št. 863/2004 z dne 8.6.2005 se vknjiži služnostna pravica v obsegu iz 2. člena citirane pogodbe: "služnost za postavitve, rekonstrukcijo ter napeljavo, obratovanje, nadzor in vzdrževanje električnih daljnovodov" za DV 2x110 kV Toplarna-Polje-Beričevo v korist vsakokratnega lastnika parc. št. 569/1 k.o. Beričevo. Zaradi delitve/združitve parcel z DN št. 2503/2009 se prenese vpis.

parc.št.: 1452/3

Gospodujoče parcele: 569/1 , (KO BERIČEVO-vložek 435)

zap.št.	št.	vloženo	tip vpisa	besedilo vpisa
2	17963/2005	15.07.2005	Vknjižba pridobitve stvarne služnosti	Na podlagi Pogodbe o ustanovitvi stvarne služnosti za daljnovid 2x110 kv Toplarna-Polje-Beričevo, št. 863/2004 z dne 8.6.2005 se vknjiži služnostna pravica v obsegu iz 2. člena citirane pogodbe: "služnost za postavitve, rekonstrukcijo ter napeljavo, obratovanje, nadzor in vzdrževanje električnih daljnovodov" za DV 2x110 kV Toplarna-Polje-Beričevo v korist vsakokratnega lastnika parc. št. 569/1 k.o. Beričevo. Zaradi delitve/združitve parcel z DN št. 2503/2009 se prenese vpis.

parc.št.: 1452/4

Gospodujoče parcele: 569/1 , (KO BERIČEVO-vložek 435)

zap.št.	št.	vloženo	tip vpisa	besedilo vpisa
3	17963/2005	15.07.2005	Vknjižba pridobitve stvarne služnosti	Na podlagi Pogodbe o ustanovitvi stvarne služnosti za daljnovid 2x110 kv Toplarna-Polje-Beričevo, št. 863/2004 z dne 8.6.2005 se vknjiži služnostna pravica v obsegu iz 2. člena citirane pogodbe: "služnost za postavitve, rekonstrukcijo ter napeljavo, obratovanje, nadzor in vzdrževanje električnih daljnovodov" za DV 2x110 kV Toplarna-Polje-Beričevo v korist vsakokratnega lastnika parc. št. 569/1 k.o. Beričevo. Zaradi delitve/združitve parcel z DN št. 2503/2009 se prenese vpis.

parc.št.: 1455/1

Gospodujoče parcele: 569/1 , (KO BERIČEVO-vložek 435)

zap.št.	št.	vloženo	tip vpisa	besedilo vpisa
---------	-----	---------	-----------	----------------

4	17963/2005	15.07.2005	Vknjižba pridobitve stvarne služnosti	Na podlagi Pogodbe o ustanovitvi stvarne služnosti za daljnovod 2x110 kv Toplarna-Polje-Beričevo, št. 863/2004 z dne 8.6.2005 se vknjiži služnostna pravica v obsegu iz 2. člena citirane pogodbe: "služnost za postavitve, rekonstrukcijo ter napeljavo, obratovanje, nadzor in vzdrževanje električnih daljnovodov" za DV 2x110 kV Toplarna-Polje-Beričevo v korist vsakokratnega lastnika parc. št. 569/1 k.o. Beričevo. Zaradi delitve/združitve parcel z DN št. 2503/2009 se prenese vpis.
---	------------	------------	--	--

parc.št.: 1455/9

Gospodujoče parcele: 569/1 , (KO BERIČEVO-vložek 435)

zap.št.	št.	vloženo	tip vpisa	besedilo vpisa
5	17963/2005	15.07.2005	Vknjižba pridobitve stvarne služnosti	Na podlagi Pogodbe o ustanovitvi stvarne služnosti za daljnovod 2x110 kv Toplarna-Polje-Beričevo, št. 863/2004 z dne 8.6.2005 se vknjiži služnostna pravica v obsegu iz 2. člena citirane pogodbe: "služnost za postavitve, rekonstrukcijo ter napeljavo, obratovanje, nadzor in vzdrževanje električnih daljnovodov" za DV 2x110 kV Toplarna-Polje-Beričevo v korist vsakokratnega lastnika parc. št. 569/1 k.o. Beričevo. Zaradi delitve/združitve parcel z DN št. 2503/2009 se prenese vpis.

parc.št.: 1456/2

Gospodujoče parcele: 569/1 , (KO BERIČEVO-vložek 435)

zap.št.	št.	vloženo	tip vpisa	besedilo vpisa
6	17963/2005	15.07.2005	Vknjižba pridobitve stvarne služnosti	Na podlagi Pogodbe o ustanovitvi stvarne služnosti za daljnovod 2x110 kv Toplarna-Polje-Beričevo, št. 863/2004 z dne 8.6.2005 se vknjiži služnostna pravica v obsegu iz 2. člena citirane pogodbe: "služnost za postavitve, rekonstrukcijo ter napeljavo, obratovanje, nadzor in vzdrževanje električnih daljnovodov" za DV 2x110 kV Toplarna-Polje-Beričevo v korist vsakokratnega lastnika parc. št. 569/1 k.o. Beričevo. Zaradi delitve/združitve parcel z DN št. 2503/2009 se prenese vpis.

parc.št.: 1456/3

Gospodujoče parcele: 569/1 , (KO BERIČEVO-vložek 435)

zap.št.	št.	vloženo	tip vpisa	besedilo vpisa
7	17963/2005	15.07.2005	Vknjižba pridobitve stvarne služnosti	Na podlagi Pogodbe o ustanovitvi stvarne služnosti za daljnovod 2x110 kv Toplarna-Polje-Beričevo, št. 863/2004 z dne 8.6.2005 se vknjiži služnostna pravica v obsegu iz 2. člena citirane pogodbe: "služnost za postavitve, rekonstrukcijo ter napeljavo, obratovanje, nadzor in vzdrževanje električnih daljnovodov" za DV 2x110 kV Toplarna-Polje-Beričevo v korist vsakokratnega lastnika parc. št. 569/1 k.o. Beričevo. Zaradi delitve/združitve parcel z DN št. 2503/2009 se prenese vpis.



parc.št.: 1462/1

Gospodujoče parcele: 569/1 , (KO BERIČEVO-vložek 435)

zap.št.	št.	vloženo	tip vpisa	besedilo vpisa
8	17963/2005	15.07.2005	Vknjižba pridobitve stvarne služnosti	Na podlagi Pogodbe o ustanovitvi stvarne služnosti za daljnovod 2x110 kv Toplarna-Polje-Beričevo, št. 863/2004 z dne 8.6.2005 se vknjiži služnostna pravica v obsegu iz 2. člena citirane pogodbe: "služnost za postavitve, rekonstrukcijo ter napeljavo, obratovanje, nadzor in vzdrževanje električnih daljnovodov" za DV 2x110 kV Toplarna-Polje-Beričevo v korist vsakokratnega lastnika parc. št. 569/1 k.o. Beričevo. Zaradi delitve/združitve parcel z DN št. 2503/2009 se prenese vpis.

parc.št.: 1464/2

Gospodujoče parcele: 569/1 , (KO BERIČEVO-vložek 435)

zap.št.	št.	vloženo	tip vpisa	besedilo vpisa
9	17963/2005	15.07.2005	Vknjižba pridobitve stvarne služnosti	Na podlagi Pogodbe o ustanovitvi stvarne služnosti za daljnovod 2x110 kv Toplarna-Polje-Beričevo, št. 863/2004 z dne 8.6.2005 se vknjiži služnostna pravica v obsegu iz 2. člena citirane pogodbe: "služnost za postavitve, rekonstrukcijo ter napeljavo, obratovanje, nadzor in vzdrževanje električnih daljnovodov" za DV 2x110 kV Toplarna-Polje-Beričevo v korist vsakokratnega lastnika parc. št. 569/1 k.o. Beričevo. Zaradi delitve/združitve parcel z DN št. 2503/2009 se prenese vpis.

parc.št.: 1469/13

Gospodujoče parcele: 569/1 , (KO BERIČEVO-vložek 435)

zap.št.	št.	vloženo	tip vpisa	besedilo vpisa
10	17963/2005	15.07.2005	Vknjižba pridobitve stvarne služnosti	Na podlagi Pogodbe o ustanovitvi stvarne služnosti za daljnovod 2x110 kv Toplarna-Polje-Beričevo, št. 863/2004 z dne 8.6.2005 se vknjiži služnostna pravica v obsegu iz 2. člena citirane pogodbe: "služnost za postavitve, rekonstrukcijo ter napeljavo, obratovanje, nadzor in vzdrževanje električnih daljnovodov" za DV 2x110 kV Toplarna-Polje-Beričevo v korist vsakokratnega lastnika parc. št. 569/1 k.o. Beričevo. Zaradi delitve/združitve parcel z DN št. 2503/2009 se prenese vpis.

parc.št.: 1469/6

Gospodujoče parcele: 569/1 , (KO BERIČEVO-vložek 435)

zap.št.	št.	vloženo	tip vpisa	besedilo vpisa
---------	-----	---------	-----------	----------------

---

11	17963/2005	15.07.2005	Vknjižba pridobitve stvarne služnosti	Na podlagi Pogodbe o ustanovitvi stvarne služnosti za daljnovod 2x110 kv Toplarna-Polje-Beričevo, št. 863/2004 z dne 8.6.2005 se vknjiži služnostna pravica v obsegu iz 2. člena citirane pogodbe: "služnost za postavitev, rekonstrukcijo ter napeljavo, obratovanje, nadzor in vzdrževanje električnih daljnovodov" za DV 2x110 kV Toplarna-Polje-Beričevo v korist vsakokratnega lastnika parc. št. 569/1 k.o. Beričevo. Zaradi delitve/združitve parcel z DN št. 2503/2009 se prenese vpis.
----	------------	------------	--	--

---

## List C<sub>3</sub> - Hipoteke NI ZAPISOV.

nadomestilo:
brezplačno