









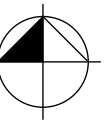
# OBČINSKI PODROBNI PROSTORSKI NAČRT 449 ILOVICA OB JURČKOVI 3

LEGENDA:

- |   |  |
|---|--|
|  | MEJA OBMOČJA OPPN                                  |
|  | MEJA OBSTOJEČE ZEMLJIŠKE PARCELE - UREJENA MEJA    |
|  | MEJA OBSTOJEČE ZEMLJIŠKE PARCELE - KATASTRSKA MEJA |
|  | PARCELNA ŠTEVILKA                                  |
|  | MEJA ENOTE UREJANJA PROSTORA                       |
|  | OZNAKA ENOTE UREJANJA PROSTORA                     |
|  | MEJA PROSTORSKE ENOTE                              |
|  | OZNAKA PROSTORSKE ENOTE                            |



**mojca kalan šabec, s.p.**  
hacquetova ulica 16, ljubljana



Številka naloge:	UP 20-019				
Investitor:	5 PROJEKT d.o.o. Bravničarjeva ulica 13, 1000 Ljubljana				
Vsebina risbe:	<b>KATASTRSKI NAČRT S PRIKAZOM MEJE OBMOČJA OPPN</b>				
Odg. vodja izdelave OPPN:	Mojca Kalan Šabec, u.d.i.a.	id.št. PA PPN ZAPS 0275			
Sodelavec:	Matic Kržan, abs.arh.				
Datum izdelave načrta:	december 2021	Merilo:	1:1000	Številka risbe:	<b>3.1</b>