










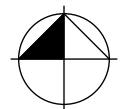


	MEJA OBMOČJA OPPN		BRÉŽINA
	MEJA OBSTOJEČE ZEMLJIŠKE PARCELE - UREJENA MEJA		NOVO DREVO
	MEJA OBSTOJEČE ZEMLJIŠKE PARCELE - KATASTRSKA MEJA		
1820/5	PARCELNA ŠTEVILKA		OBSTOJEČE DREVO
RD-358	OZNAKA ENOTE UREJANJA PROSTORA		MEJA PRIOBALNEGA ZEMLJIŠČA
	MEJA ENOTE UREJANJA PROSTORA		MEJA OBMOČJA PARKOVNE UREDITVE
PE1	OZNAKA PROSTORSKE ENOTE		GRADBENA MEJA
	MEJA PROSTORSKE ENOTE		MEJA GRADBENE PARCELE
F1	OZNAKA STAVBE		UTRJEN PEŠ IN KOLESARSKI DOSTOP
h	VIŠINA STAVBE		SUHI ZADRŽEVALNIK

F1	OZNAKA STAVBE
h	VIŠINA STAVBE
h_v	VIŠINA VENCNA STAVBE
	NAČRTOVANA STAVBA
	ATRIJ
	GABARIT OBJEKTA POD NIVOJEM TERENA
	GLAVNI VHOD
	VHOD
	MESTO UVOZA / IZVOZA IZ PODZEMNE GARAŽE
	ZELENE POVRŠINE
	JAVNE ZELENE POVRŠINE
	TLAKOVANE POVRŠINE
	POKRITA KLANČINO
	PROSTOR ZA PARKIRANJE KOLES



mojca kalan šabec, s.p.
hacquetova ulica 16, ljubljana



Številka naloge:	UP 20-007				
Investitor:	UNIVERZA V LJUBLJANI Kongresni trg 12, 1000 Ljubljana				
Vsebina risbe:	ARHITEKTURNA ZAZIDALNA SITUACIJA – NIVO STREHE				
Odg. vodja izdelave OPPN:	Mojca Kalan Šabec, univ. dipl.inž.arh.	id.št.: PA PPN ZAPS 0275			
Sodelavci:	Jana Klemenčič, kom.inž.				
Datum izdelave načrta:	November 2021	Merilo:	1:1000	Številka risbe:	4.1