








LEGENDA

- | | |
|----------|--------------------------------|
| 305 VRTN | MEJA OBMOČJA OPPN |
| | OZNAKA OBMOČJA OPPN |
| | TOPOGRAFSKI NAČRT |
| TR-307 | KATASTRSKI NAČRT |
| | OZNAKA ENOTE UREJANJA PROSTORA |
| | MEJA ENOTE UREJANJA PROSTORA |
| PE1 | OZNAKA PROSTORSKE ENOTE |
| | MEJA PROSTORSKE ENOTE |

- | | |
|---|---------------------------------|
|  | OBSTOJEČE OBJEKT |
|  | STAVBA |
| P | OZNAKA IN ETAŽNOST STAVBE |
|  | TLAKOVANE POVRŠINE |
|  | PROMETNE POVRŠINE |
|  | ZELENE POVRŠINE |
|  | UTREJENE ZELENE POVRŠINE |
|  | OBMOČJE KORIDORJA POPLAVNIH VOD |

- ▽ ▽ VHODI
- ◄ ► UVOZ / IZVOZ V OBMČJE
- [| | | |] PARKIRNA MESTA


- — — OS OBSTOJEČIH JARKOV
- PREDVIDENA UREDITEV OZIROMA NADOMESTITEV OBSTOJEČIH JARKOV ZA ODVOD METEORNE VODE**

Točen potek načrtovanega odvodnega jarka in način odvodnjavanja meteorne vode je predmet strokovne podlage celostne rešitve odvoda padavinske vode na širšem območju Sibirije in Barjanske ceste, ki bo v nadaljnjih fazah povzeta v odloku in grafiki predmetnega OPPN

- OKVIRNO OBMOČJE POGLOBITVE ZA ZADRŽEVANJE
METEORNE VODE

VODNOGOSPODARSKE UREDITVE



<div>PROJEKTANT</div> <div></div> <div>LJUBLJANSKI URBANISTIČNI ZAVOD d.d. Verovškova ulica 64, 1001 Ljubljana Telefon +386(0)1 360 24 00 www.luz.si • info@luz.si</div>		
PROJEKT	OBČINSKI PODROBNI PROSTORSKI NAČRT 305 VRTNO MESTO SIBIRIJA - za dele enot urejanja prostora TR-307 in TR-308	
NAČRNIK	Vrtno mesto, d.o.o., Dalmatinova ulica 2A, 1000 Ljubljana	
ODGOVORNI VODJA PROJEKTA	Janja Solomun, univ. dipl. inž. arh. A - 1520	
ODGOVORNI PROJEKTANT	Janja Solomun, univ. dipl. inž. arh. A - 1520	
SODELAVCI	Oskar Cafuta, Msc, Kraljevina Švedska	
FAZA PROSTORSKEGA AKTA	Dopolnjeni osnutek	ID PA: 2585
NAČRT	PRIKAZ VODNOGOSPODARSkih UREDITEV	ŠT. PROJEKTA: 8847

ID PA:	2585
ŠT. PROJEKTA:	8847
ŠT. NAČRTA:	
ŠT. RISBE:	4.6
MERILO:	1:1000
DATUM:	sept. 2024