




















OBČINSKI PODROBNI PROSTORSKI NAČRT
117 POSLOVNA STAVBA – KRIŽIŠČE CELOVŠKA – GOSPODINJSKA – DEL

LEGENDA:

- | | |
|---|--|
|  | MEJA OBMOČJA OPPN |
|  | MEJA OBSTOJEČE ZEMLJIŠKE PARCELE – UREJENA |
|  | MEJA OBSTOJEČE ZEMLJIŠKE PARCELE – NEUREJENA |
|  | PARCELNA ŠTEVILKA |
|  | MEJA ENOTE UREJANJA PROSTORA |
|  | OZNAKA ENOTE UREJANJA PROSTORA |
|  | MEJA PROSTORSKE ENOTE |
|  | OZNAKA PROSTORSKE ENOTE |
|  | NAČRTOVANA STAVBA |
|  | ZELENA RAVNA STREHA |
|  | ZELENA POŠEVANA STREHA |
|  | VOZNE POVRŠINE |
|  | POVRŠINA ZA PEŠCE |
|  | JAVNE ZELENE POVRŠINE |
|  | ZELENE POVRŠINE OB OBJEKTU |
|  | UTRJENE ZELENE POVRŠINE |
|  | UREDITVE IZVEN OBMOČJA OPPN |
|  | LINIJA GRADBENE MEJE V PRITLIČJU |
|  | LINIJA GRADBENE MEJE V NADSTROPJU |

OBSTOJEČE DREVO



mojca kalan šabec, s.p.
hacquetova ulica 16, ljubljana

Številka naloge:	UP 22-005				
Investitor:	C Tower d.o.o., Šmartinska cesta 130, 1000 Ljubljana				
Vsebina risbe:	ARHITEKTURNA ZAZIDALNA SITUACIJA – NIVO STREHE				
Odg. vodja izdelave OPPN:	Mojca Kalan Šabec, u.d.i.a.	id.št. PA PPN ZAPS 0275			
Sodelavci:	Kristina Slejko Mlakar, mag. inž. arh.				
Datum izdelave načrta:	februar 2025	Merilo:	1:500	Številka risbe:	4.1