

OBČINSKI PODROBNI PROSTORSKI NAČRT 498 REGENTOVA CENTER

LEGENDA:

- MEJA OBMOČJA OPPN
- MEJA OBSTOJEČE ZEMLJIŠKE PARCELE
- UREJENA
- MEJA OBSTOJEČE ZEMLJIŠKE PARCELE
- NEUREJENA





1063/1 PARCELNA ŠTEVILKA

MEJA ENOTE UREJANJA PROSTORA

DR-451 OZNAKA ENOTE UREJANJA PROSTORA

MEJA PROSTORSKE ENOTE

PE1 OZNAKA PROSTORSKE ENOTE

- | | |
|---|--------------|
|  | KLETNÁ ETAŽA |
|  | SHRAMBE |
|  | KOLESARNICA |
|  | KOMUNIKACIJE |

— — — — — LINIJA STAVBE V NIVOJU PRITLIČJA

UVOZ / IZVOZ IZ PODZEMNE GARAŽE

PARKIRNO MESTO ZA OSEBNO VOZILO

 PARKIRNO MESTO ZA INVALIDE

 PARKIRNO MESTO ZA DRUGA ENOSLEDNA VOZILA

PZ MEJA PRIOBALNEGA ZEMLJIŠČA

**ŠABEC
KALAN
ŠABEC**

mojca kalan šabec, s.p.
hacquetova ulica 16, ljubljana

Številka naloge:	UP 22-002			
Investitor:	IF INVEST, d.o.o., Štandrova 4B, 1231 Ljubljana Črnuče ULTRALES INŽENIRING, d.o.o., Cesta Ljubljanske brigade 9A, 1000 Ljubljana			
Vsebina risbe:	ARHITEKTURNA ZAZIDALNA SITUACIJA - NIVO 1. KLETNE ETAŽE			
Odg. vodja izdelave OPPN:	Mojca Kalan Šabec, u.d.i.a.	id.št. PA PPN ZAPS 0275		
Sodelavci:	Jana Klemenčič, kom.inž.			
Datum izdelave načrta:	Marec 2025	Merilo:	1:500	Številka risbe: 4.2