



Mestna občina
Ljubljana
Mestni svet

**Komisija za poimenovanje
naselij in ulic**

Mestni trg 1
1000 Ljubljana
telefon: 01 306 10 48
faks: 01 306 12 54
ms.kpnu@ljubljana.si
www.ljubljana.si

Številka: 353-363/2017-41

Datum: 29. 8. 2017

**Mestna občina Ljubljana
Mestni svet**

**ZADEVA: Predlog za obravnavo na seji Mestnega sveta Mestne Občine
Ljubljana**

**NASLOV: Predlog Odloka o določitvi imen ulic, parka in sprememb
potekov ulic na območju Mestne občine Ljubljana**

PREDLAGATELJ: Komisija za poimenovanje naselij in ulic

**POROČEVALCA: Janez Moškrič, predsednik komisije
Stanka Ferenčak Marin, podpredsednica komisije**

PREDLOG SKLEPA:

Mestni svet Mestne občine Ljubljana sprejme predlog Odloka o določitvi imen ulic, parka in sprememb potekov ulic na območju Mestne občine Ljubljana skupaj s stališči k mnenjem, predlogom in pripombam danim na predhodnem posvetovanju o ustreznosti predlaganih imen.



Janez Moškrič
Predsednik

Priloga:

Predlog Odloka o določitvi imen ulic, parka in sprememb potekov ulic na območju Mestne občine Ljubljana z obrazložitvijo in kartami s slikovnim prikazom stanja in sprememb, stališči, soglasjem pristojne geodetske službe in mnenjem vladne komisije.

Na podlagi 21. člena Zakona o določanju območij ter o imenovanju in označevanju naselij, ulic in stavb (Uradni list RS, št. 25/08, v nadaljevanju: ZDOIONUS) in 27. člena Statuta Mestne občine Ljubljana (Uradni list RS, št. 24/16 - uradno prečiščeno besedilo) je Mestni svet Mestne občine Ljubljana na _____ seji dne _____ sprejel

ODLOK O DOLOČITVI IMEN ULIC, PARKA IN SPREMENB POTEKOV ULIC NA OBMOČJU MESTNE OBČINE LJUBLJANA

1. člen

Na območju Mestne občine Ljubljana se v naselju Ljubljana:

- 1) **ukine južni del Koseške ceste:** dejanski potek ulice v prostoru se spremeni tako, da ostane le začetni potek med objektoma Podutiška cesta 41 in 43, kjer se odcepi in poteka v jugozahodni smeri, preči Žigonovo ulico in se konča v križišču z ulico Draga;
- 2) **ukine ulica Polje cesta IV:** potek ulice je izven sistema označevanja ulic v sistemu ulic MOL;
- 3) **ukine Ulica Cankarjeve brigade:** potek ulice je izven sistema označevanja ulic in predstavlja dvojnost določanja ulične osi v sistemu ulic MOL;
- 4) **ukine Pot na debeli hrib:** dejanski potek ulice zaseda avtocestni obroč v prostoru MOL, je izven sistema označevanja ulic MOL;
- 5) **ukine Kocbekovo ulico:** dejanski potek ulice ni uveljavljen v celoti in se ga na novo poimenuje kot park širšega območja, ki meji do Linhartove ceste in Topniške ulice ter Železne ceste na drugi strani;
- 6) **ukine Koseška cesta južni del:** del dejanskega poteka ulice od križišča z ulico Draga do križišča z ulico Večna pot se ukine.

2. člen

Na območju Mestne občine Ljubljana se v naselju Ljubljana na novo imenujeta ulici:

1. **Žabja ulica:** poteka na južnem delu Koseške ceste, se odcepi levo od Večne poti pri stavbi Koseška cesta 34 in poteka proti severu, kjer se konča pred stanovanjskim naseljem Mostec in Koseškim bajerjem;
2. **Džamijska ulica:** ulica se v križišču Livarske ulice in Parmove ulice odcepi proti zahodu, kjer po 100 m zavije na jug in poteka do Kurilniške ulice.

3. člen

Na območju Mestne občine Ljubljana se v naselju Ljubljana spremenita in določita nova poteka ulic:

1. **Rožičeva ulica-** potek ulice se spremeni v stanje prej uveljavljenega poteka ulice. Ulica se odcepi v križišču Kavčičeve ulice in Bavdkove ulice, poteka proti severovzhodu, prečka Kajuhovo ulico in Cilenškovo ulico, kjer se za stavbo Cilenškova ulica 14 slepo konča;

- Koseška cesta:** - potek se spremeni tako, da se odcepi med objektoma Podutiška cesta 41 in 43, nato poteka v jugozahodni smeri, preči Žigonovo ulico in konča v križišču z ulico Draga.

4. člen

Na območju Mestne občine Ljubljana se v naselju Ljubljana na novo imenuje park:

Park Edvarda Kocbeka: park zaokroža zelene površine urbanega območja med prometnicami Kocbekove ulice, Topniške ulice, Linhartove ceste in Železne ceste.

5. člen

Na območju Mestne občine Ljubljana se v naselju Ljubljana izvede tehnične popravke potekov ulic zaradi nastalih sprememb v urbanizaciji mesta, poteka avtocestnega obroča –AO in potekov ostalih ulic v sistemu mestne cestne mreže:

1. Zapuška cesta

Ulica se odcepi levo 25 m pred križiščem Pečnikove ulice in Regentova ceste, poteka proti jugozahodu, prečka Kamnogoriško cesto. Naprej poteka proti jugozahodu, čez 140 m od stavbe Zapuška cesta 69 zavije desno in prečka avtocesto A2 po nadvozu, trenutno pešpot. Potem zavije proti jugu, čez 90 m rahlo zavije proti jugozahodu, prečka ulico Zlatek in se 50 m za stavbo Zapuška cesta 111a slepo konča.

2. Zlatek

Ulica se odcepi desno od Zapuške ceste pred stavbo Zlatek 6, poteka proti severozahodu, prečka Ulico Juša Kozaka in zavije proti severu. Za stavbo Zlatek 65 ostro zavije na zahod in se čez 45 m v križišču s Pilonovo ulico konča.

3. Koželjeva ulica

Ulica se odcepi levo od Tomačevske ceste 30 m vzhodno od krožišča, ostro zavije proti severozahodu. Poteka vzporedno s Štajersko cesto in se pred stavbo Koželjeva ulica 26 slepo konča.

4. Dečkova ulica

Ulica se 110 m vzhodno od stavbe Kranjčeva ulica 1 odcepi levo in poteka 230 m proti severovzhodu, kjer se slepo konča.

5. Cesta dveh cesarjev

Ulica se v križišču Poti na Rakovo jelšo in Merentičeve ulice odcepi proti jugozahodu. Naprej od stavbe Cesta dveh cesarjev 38 rahlo zavije proti severozahodu. V križišču s Cesto v Mestni log ostro zavije levo na nadvoz čez AC obroč in se nadaljuje do krožišča, kjer se na prvem izvozu obrne proti severu in nato po 260 m zavije severozahodno, kjer se v križišču s Cesto v Gorice konča.

6. Cesta v Mestni log

Ulica se odcepi desno v križišču Barjanske ceste in Kopačeve ceste, poteka proti zahodu mimo Tbilisjske ulice in se nadaljuje v smeri proti nadvozu nad AC obročem ter se v križišču s Cesto dveh cesarjev konča.

7. Kamnogoriška cesta

Ulica poteka vzporedno ob severni strani AC obroča od križišča Majorja Lavriča ulice, Regentove ceste in Vodnikove ceste, nato po 100 m ostro zavije desno, takoj nato zavije levo in se v rahlem loku obrne proti severozahodu in na območju Kamne Gorice prečka avtocesto A2 in v rahlem loku poteka do stavbe Kamnogoriška cesta 99, kjer se v križišču z ulico Cesta Andreja Bitenca konča.

8. Pilonova ulica

Ulica se odcepi levo od Kamnogoriške ceste takoj za nadvozom nad avtocesto A2, v rahlem ovinku zavije proti jugozahodu. Nato v križišču z ulico Pod Kamno gorico zavije proti severozahodu in se nasproti stavbe Cesta Andreja Bitenca 128 konča.

9. Jerajeva ulica

Ulica se v križišču Kamnogoriške ceste in Pilonove ulice odcepi desno in poteka proti severozahodu do Ceste Andreja Bitenca.

10. Litostrojska cesta

Ulica se začne v križišču Šišenske ulice in Celovške ceste, poteka proti severovzhodu, prečka križišče Goriške ulice in Ceste Ljubljanske brigade. Za stavbo Litostrojska cesta 50 zavije na vzhod, v križišču z Ulico Alme Sodnik zavije na sever, čez 200 metrov ponovno zavije na vzhod, kjer se v križišču z Verovškovo ulico konča.

11. Ulica Alme Sodnik

Ulica se odcepi levo od Magistrove ulice, 50 metrov od križišča Goriške ulice in Smrekarjeve ulice. Poteka 20 m na severozahod, nato zavije na sever in poteka vse do Litostrojske ceste, kjer se v križišču z le-to konča.

12. Novo Polje, cesta XI

Ulica se odcepi levo od Zadobrovske ceste med stavbama Zadobrovska cesta 25 in 27. Poteka proti zahodu in se v križišču z ulico Novo Polje, cesta VII konča.

13. Sneberska cesta

Ulica se v križišču Sneberskega nabrežja in Šmartinske ceste odcepi desno proti jugovzhodu, prečka avtocesto A1, Zadobrovsko cesto in se pri končnem postajališču avtobusa (št. 11 LPP) konča.

14. Agrokombinatska cesta

Ulica se v križišču pred stavbo Zaloška cesta 267 odcepi od le-te levo, v rahlem loku poteka proti severu, nato zavije proti severozahodu in se pri končnem postajališču avtobusa (št. 11 LPP) konča.

15. Studenec

Ulica poteka od Kanonijeve ulice vzporedno z Zaloško cesto do AC obroča, kjer se konča.

16. Srednja pot

Ulica se nasproti betonarne Litijska cesta 213b odcepi levo, poteka med obstoječima stavbama Srednja pot 1 in 2 proti jugovzhodu do avtoceste A1, kjer se obrne proti jugu in nato poteka vzporedno z avtocesto do Dobrunjske ceste.

6. člen

Geodetska uprava Republike Slovenije na podlagi tega odloka in ZDOIONUS izvede vse nastale spremembe in jih evidentira v registru prostorskih enot.

Evidenca v registru prostorskih enot se ne izvede za imenovanje iz 4. člena.

Hišne številke stavb, kjer se izvede preštevilčenje po tem odloku, določa pristojni upravni organ Geodetske uprave Republike Slovenije skladno s predpisom pristojnega ministra v posebnem postopku.

7. člen

Mestna občina Ljubljana zagotovi finančna sredstva za izvedbo s tem odlokom določenih sprememb, napisne ulične table ter tablice spremenjenih in preštevilčenih hišnih številk obstoječih stavb. Fizične osebe, ki imajo na območju, na katerega se spremembe nanašajo, prijavljeno stalno ali začasno bivališče, in pravne osebe zasebnega in javnega prava, ki imajo na tem območju sedež, zagotovijo finančna sredstva za kritje stroškov zamenjave osebnih dokumentov oziroma listin v zvezi s poslovanjem.

8. člen

Ta odlok začne veljati petnajsti dan po objavi v Uradnem listu Republike Slovenije.

Številka:
Ljubljana, dne

Župan
Mestne občine Ljubljana
Zoran Janković

STALIŠČA K MNENJEM, PREDLOGOM IN PRIPOMBAM DANIM NA PREDHODNEM POSVETOVANJU O USTREZNOSTI PREDLAGANIH IMEN

A. V času predhodnega posvetovanja od 14. do 28. 6. 2017 o ustreznosti predlaganih imen ulic, parka in sprememb potekov ulic v naselju Ljubljana so bile v posameznih delih Četrtna skupnosti Bežigrad, Četrtna skupnosti Šiška, Četrtna skupnosti Dravlje, Četrtna skupnosti Šentvid, Četrtna skupnosti Jarše, Četrtna skupnosti Moste, Četrtna skupnosti Sostro, Četrtna skupnosti Golovec, Četrtna skupnosti Rudnik, Četrtna skupnosti Polje, Četrtna skupnosti Trnovo in Četrtna skupnosti Vič in v atriju Mestne hiše odprte knjige pripomb:

- 1) Svet ČS Bežigrad prilaga odpravek sklepa s katerim se pridružuje mnenju občanov, ki so predlagali poimenovanje nove ulice z imenom »Bela ulica« namesto Džamijska ulica. V sklepu navajajo, da omenjena ulica vodi do sakralnega objekta, pomembnega za muslimanske vernike, da se z imenom ulice vzpostavi medsebojno povezanost vseh občanov, ne glede na versko pripadnost. Beseda »bela« ima v konkretni zadevi dvojni pomen, in sicer označuje barvo IKC in je simbol miru, s tem imenom bo mesto Ljubljana izkazalo odprtost in sožitje z verniki in narodi različnih veroizpovedi.
- 2) Miran Veselič meni, da je za ta namen ime Džamijska ulica preozek naziv in predlaga, da se namesto Džamijske ulice poimenuje ulico po bošnjaških ali islamskih velikanih kulture, kot Ulica Meše Selimovića ali Hafizova ulica. V knjigo pripomb zapiše, da verjame da vsi vedo, kolikšna je veličina Meše Selimovića v bošnjaški književnosti in Hafiza v islamski in svetovni književnosti.

ODGOVOR

Predlagani predlogi poimenovanja so osnovani povsem v drugačni interpretaciji, kot jo je dala Islamska skupnost v Republiki Sloveniji - IKC, ki je vezano na verski objekt. Predlagane druge predloge imen komisija ne podpira.

STALIŠČE

Poimenovanje ulice je vezano na že zgrajeno ulico in objekt džamije. Njegova dostopnost in položaj ulice v mestu je iz orientacijskih ozirrov jasno naznačeno in ni v nasprotju z zakonskimi osnovami.

- 3) V ČS Jarše je priložen odpravek sklepa Sveta ČS Jarše, s katerim daje podporo novemu poteku Rožičeve ulice in tehničnemu popravku poteka Sneberske ceste.

STALIŠČE

Z aktom je potek Rožičeve ulice spremenjen in izveden tehnični popravek poteka Sneberske ceste.

- 4) V ČS Trnovo je priložen odpravek sklepa Sveta ČS Trnovo, s katerim daje podporo poimenovanju, vendar predlaga zapis imena ulice v »Ulico Josipa Plečnika«.

ODGOVOR

ČS Trnovo je predlagala, da se razširi poimenovanje po zaslužni osebnosti arhitektu Jožetu (Josipu) Plečniku, vendar je Geodetska uprava Republike Slovenije že v svojem dokumentu pojasnila, da je po zaslužni osebnosti že dvakrat poimenovana v naselju Ljubljana, Plečnikov trg in Plečnikov podhod, kar je opisano v obrazložitvi odloka.

STALIŠČE

Komisija za poimenovanje naselij in ulic (v nadaljevanju komisija) se je seznanila z mnenjem Geodetske uprave Republike Slovenije, da poimenovanje ulice po arhitektu Jožetu Plečniku ne more biti uporabljeno tretjič, ker je v naselju Ljubljana že dvakrat uporabljeno ime po arhitektu Jožetu Plečniku, in sicer Plečnikov trg in Plečnikov podhod. Zato je komisija umaknila svoj predlog poimenovanja, kot je razvidno iz predloga akta.

- 5) Svet ČS Šiška za pristojno področje in območje Šiške ni imel pripomb, predlaga pa namesto Džamijske ulice podaljšanje Livarske ulice.

ODGOVOR

Predstavljeno mnenje in drugačen predlog ČS Šiška je nov predlog, ki ga je v nadaljevanju poteka Livarske ulice sicer možno upoštevati, vendar takega načina pristojna komisija pri Mestnem svetu Mestne občine Ljubljana ne uporablja, ker obstaja možnost novega poimenovanja in s tem je potek ulice v naselju jasno opredeljen. Orientacija ulic v naselju Ljubljana je s potekom ulice v večini primerov zaključena s prvo ulico v križišču, tako je jasno označen začetek in konec poteka ulice. Mestni svet tako stališče komisije upošteva že vse od leta 1990 dalje.

STALIŠČE

Poimenovanje ulice je v primeru nadaljevanja Livarske ulice preko Parmove ceste sicer možno, vendar navedenemu principu določanja potekov ulic v naselju Ljubljana Mestni svet Mestne občine Ljubljana ne sledi že od leta 1990 dalje.

B. V času predhodnega posvetovanja o ustreznosti predlaganih imen ulic, parka in sprememb potekov ulic v naselju Ljubljana so bila na naslov komisije in glavno pisarno MOL poslana mnenja, pripombe in pobude:

1. Ana Hmelak vlaga obrazec komisije s predlogom, da se ulico imenuje z imenom »Ulica miru in sožitja« kot simbol, ki je bistven za vse ljudi in je simbol vseh veroizpovedi.
2. Lijana Veličković Korda navaja neprimernost uporabe imena Džamijska ulica, 20. člen ZDOIONUS si tolmači tako, da ime ni zemljepisno, da ne označuje dogodka in niti osebnosti, pač pa zgradbo. Meni, da je izgradnja IKC za mesto družbeno pomembna gradnja, ime ulice pa neprimerno. Potrebno bi bilo izbrati ime, ki ne bo determiniralo drugačnosti tega dela mestnega prostora, temveč da bi to drugačnost širšemu prostoru približalo. Prav tako trdi, da preprost prenos imena Džamijska ulica iz Sarajeva v Ljubljano ne more zadovoljivo označevati ulice v slovenskem prostoru.
3. Ana Hmelak, Polona Fuchs-Mežan in Sonja Knafljič ter civilna iniciativa Uredimo Bežigrad se ne strinjajo s predlaganim imenom Džamijska ulica. Menijo da ni pravilno pravopisno zapisano in predlagajo ustrezno slovensko ime. Predlagajo naj se ulico poimenuje po slovenskih kulturnikih, pisatelju Ingoliču, pesniku Koviču ali Prešernovemu nagrajencu Tinetu Kosu ipd. V civilni iniciativi Uredimo Bežigrad pa so pripravili nov predlog imena ulice in sicer Ulica miru in sožitja, ki je primernejša, in želijo, da ta predlog komisija obravnava enakovredno osnovnemu.
4. Igor Kovač pošilja svoj prispevek, ki v kulturnem dialogu ni bil sprejemljiv za obravnavo na seji komisije, saj je bil žaljiv, in se komisija zato do njega ni opredelila.
5. Bojan Mohar, direktor Inštituta za domoljubne vrednote, kot nevladna organizacija ostro nasprotuje takšnemu poimenovanju ulice v glavnem mestu Slovenije. Menijo, da ni nobene potrebe, da se še ulico poimenuje po objektu, ki se že gradi. Potrjujejo, da je v Sarajevu

Džamijska ulica, navajajo, da pa je dejstvo, da se islamska skupnost v Sloveniji kar preveč naslanja na bosanski jezik, ki pa seveda ni jezik Republike Slovenije. Predlagajo, da se ulica ne imenuje po verskem objektu, kar je tudi prav, saj velja ločenost države od verskih institucij. Njihovi nadomestni predlogi imen so: Ulica slovenske osamosvojitve, Ulica Adama Ravbarja, Ulica Andreja Turjaškega, Ulica Leona Štuklja.

6. Svetniški klub N.Si Nova Slovenija - Krščanski demokrati se ne strinjajo s poimenovanjem Džamijske ulice, navajajo, kar so že povedali na 26. seji MS MOL 26. 6. 2017, da gre za provokacijo, pa tudi zato, ker je predlog prišel v času mednarodnih terorističnih dogodkov. Navajajo, da se po nepotrebni ljudski sili v obrambno držo, ki se jo cinično poimenuje kot netolerantno, da to ni najboljša popotnica za našo prihodnost in sožitje. Menijo, da se upošteva in prisluhne domicilnemu prebivalstvu. Tako mnenje ni samo mnenje svetniškega kluba, temveč tudi mnogih prebivalcev Bežigrada. Območje urejanja še ni dokončano, poleg IKC so predvidene tudi druge ustanove, območje pa se bo v naslednjih letih močno spreminjalo. Predpostavljajo, da bo potrebno v bližnji prihodnosti zopet ime ulice spreminjati, in navajajo neskladje z Zakonom o določanju območij ter o imenovanju in označevanju naselij, ulic in stavb (Uradni list RS, št. 25/08).
7. Maša Železnik je zapisala, da je namesto Džamijske ulice veliko bolj primerno ime Ulica miru in sožitja ali Bela cesta, pa tudi opcija podaljška Livarske ulice je bolj sprejemljiva zanj.
8. Samo Grošelj prav tako predlaga podaljšek Livarske ulice preko Parmove ulice kot bolj sprejemljivo možnost in oblikuje svoj predlog na priloženem obrazcu KPNU.
9. Rok Jenko prav tako meni, da Džamijska ulica ni primerno ime tej ulici, da je težko izgovorljiva v slovenskem prostoru, za besedo džamija trdi da je tujka, da pa je slovenska enačica te besede mošeja. Navaja, da je neetično, da o poimenovanju ulice odloča član muslimanske verske skupnosti, zato se sklicuje na 7. člen ustave in želi nevtravno poimenovanje ulice, Bela cesta, s katero ob tej cesti opisuje arhitekturo (barvo mošeje).
10. Janko Šertel meni, da bi moralo poimenovanje odražati versko sožitje, sožitje med verami, zato predlaga Ulico verskega sožitja. Poimenovanje Džamijska ulica se nasprotno nanaša le na eno vero.
11. Žiga Sojer prav tako meni in predlaga zanj bolj ustrezno ime ulici Ob minaretu, ker je minaret urbanistično izpostavljen in ima »širši« domet. To ime gre tudi »lažje z jezika«.
12. Neža Oman Sršen predlaga nov predlog namesto Džamijske ulice, in sicer Bela ulica, ki jo podaja v variantah kot ulica ali pot ali cesta. Simbolično razlaga pomen imena Bele Ljubljane, ki jo mesto zasluži. Navaja, da je bela barva barva popolnosti, njena simbolika barve nakazuje pomen lokacije predvidene nove ulice.
13. Prof. Milojka Mansoor in dr. Ali Mansoor podpirata predlog poimenovanja Džamijske ulice in v svojem mnenju potrjujeta, da slovnična oblika pridevnika džamijska ni v nasprotju z rabo slovenskega jezika, da dolžina ulice ne bi smela biti izgovor za poimenovanje z novim imenom, da je po objektu poimenovana tudi Šolska ulica, Mesarska, Davčna, Pokopališka, da je tudi v rabi Cerkevna ulica v Trzinu. Navajata, da smo sami odgovorni za to, koliko lahko nekdo zmoti ali celo skali naše življenje. Tudi naša kultura, še zlasti pa jezik, sta samo v naših rokah, zaključujeta pa z mislijo, da nas tisti, ki z nami sodelujejo ali se priselijo k nam, ne morejo ogroziti, če tega sami ne dopustimo.
14. Haris Muratagić je zaskrbljen zaradi mnogih dogajanj in razprav v zvezi s poimenovanjem Džamijske ulice, apelira na predsednika KPNU in člane komisije, da pri svoji odločitvi zanemarijo dnevnopolitična dogajanja in lokalno politiko ter podprejo predlog Islamske skupnosti in na ta način izkažejo podporo multikulturalnosti.

15. Dr. Natalija Vrečer svoje mnenje izkaže s podporo prizadevanjem župana Zorana Jankovića za izgradnjo Islamskega kulturnega centra v Ljubljani, zadovoljna je z življenjem v multikulturnem mestu in džamija je del njega. Predlaga pa, da bi poiskali osebnost izmed pripadnikov muslimanske verske skupnosti, da bi sami izbrali to osebnost.
16. Mag. Sanela Halilović kot odgovorna Ljubljanka izkazuje odločnost, da s to odločitvijo pokaže mestni svet pravo lice naše prestolnice, da ta pove, da je Ljubljana mesto, kjer so dobrodošli vsi dobri ljudje, kjer ne zavračamo drugačnosti in kjer znamo sobivati. S to odločitvijo lahko pokaže mesto, da nismo nestrpni.
17. Sanela Husić izkazuje svojo globoko prizadetost in razočaranje nad razpravami, ki se vodijo okoli poimenovanja Džamijske ulice, izpriča dolgotrajnost izgradnje IKC v Ljubljani in navaja vsebino Zakona o verski svobodi. Žal je ta sovražni in negativni odziv določenih predstavnikov, ki povezujejo ljubljansko džamijo s terorizmom in islamizacijo glavnega mesta, skrajno neresen in nakazuje na to, da se osnovne človekove pravice ne spoštujejo kot so dane z Zakonom o verski svobodi. Meni, da je uporaba imena Džamijske ulice na tem mestu primerna izbira, da predlagatelj investicijo vodi transparentno in je sam po sebi vzor za toleranco in sožitje v mestu Ljubljana prestolnici.
18. Amra Halilović izkazuje svoj strah ob polemiki okrog poimenovanja Džamijske ulice, navaja, da smo šli tako daleč, da temo povezujemo z islamskim terorizmom in ne ve kako dolgo se bodo muslimani v Sloveniji morali opravičevati, da so muslimani. Izraža pomisleke o rabi slovenskega jezika, navaja misel, da naj drevo na dvorišču Islamskega kulturnega centra (IKC), ki predstavlja sobivanje in sožitje, dobi zaveznika tudi v ulici, ki vodi do tega drevesa, katerega simbolika je neprecenljiva.
19. Dr. Aleš Črnič, prof. Oddelka in katedre za kulturologijo podpira predlog imena Džamijska ulica.

ODGOVOR

Komisija je pridobila mnenje Vladne komisije za standardizacijo zemljepisnih imen Republike Slovenije, ki je sklenila, da je predlagano ime Džamijska ulica slovnično in poimenskomotivacijsko sprejemljivo. Pridevnik džamijski je sicer izpeljan korektno in strukturno ustrezno, **vendar je njegova raba v slovenščini (še) redka in slovarsko še ne zabeležena / obravnavana**, zato predlaga drugačno poimenovanje v dveh različnih zapisih imena, **Ulica/Pot ob džamiji** oziroma po mošeji kot sopomenki džamije: **Ulica/Pot ob mošeji**.

Stališče komisije temelji na poimenovanju ulice na podlagi zgrajenega objekta džamije in ne mošeje, kar je izpričano v pobudi Islamske skupnosti v Republiki Slovenije z dne 26. 5. 2017.

Komisija meni, da je sedaj nastopil čas, da se ta pridevniška raba uvede v slovenskem jeziku. Glede drugih predlogov imen za poimenovanja, ki so bili predstavljeni na seji komisije in tistih iz časa predhodnega posvetovanja ter pri obravnavi na 26. seji Mestnega sveta, se komisija na svoji 9. seji dne 18. 7. 2017 in 10. seji dne 29.8.2017, ni spremenila svojega predloga imena, ker ni v nasprotju z veljavnimi predpisi.

STALIŠČE

Poimenovanje Džamijske ulice je vezano na že zgrajeno ulico in objekt džamije in ne mošeje. Dostopnost do objekta in položaj ulice v mestu je iz orientacijskih ozirov jasno naznačeno v naselju Ljubljana in ni v nasprotju z zakonskimi osnovami, zato niso nastopili razlogi za drugačno rabo imena ulice.

20. Marjan Kovač predlaga, da se vzhodni del Koseške ceste ne preimenuje v Žabjo ulico in meni, da se počaka na bolj primerno ime, da pa Koseška cesta ohrani svoje ime. V svojem mnenju dodaja predlog, ki ni predmet tega akta, in da se preimenuje Pod hribom v Ulico Jožeta Bertoncija ali Bertoncijeva ulica, po duhovniku Jožetu Bertonciju.

ODGOVOR

Ukinitve južnega dela Koseške ceste je vzpostavitev dejanskega poteka ulice od križišča z ulico Draga do križišča z ulico Večna pot. Koseška cesta ne deluje več enotno v sistemu mestnih cest, ker je skoraj v celoti realizirana načrtovana urbanistična ureditev stanovanjske soseske Mostec in okolica Koseškega ribnika, ki predstavlja visoko stanje ureditve naravnega okolja, ki se prepleta z zelenimi površinami, namenjenimi za rekreacijo Ljubljancev. Komisija odklonilnega stališča predloga ne more upoštevati.

STALIŠČE

Ukinitve južnega dela Koseške ceste je ureditev dejanskega poteka ulice od križišča z ulico Draga do križišča z ulico Večna pot. Ureditev prometnih razmer je potrebna v fazi dokončanja ureditev okoli Koseškega ribnika, zlasti pa je nujna označitev dejanskega stanja v prostoru Koseške ceste, ki je v sredini fizično prekinjena, kar je pomembno za vzdrževanje Registra prostorskih enot in pri določevanju pripadnosti novih stavb ulici.

21. Marjan Kovač predlaga, da se vzhodni del Kolezijske ulice ne poimenuje kot Plečnikova ulica tem več, da se Barjanska cesta preimenuje v Avenijo Jožeta Plečnika, kot je predlog Župnije Ljubljana Trnovo.
22. Svetniški klub N.Si Nova Slovenija - Krščanski demokrati se ne strinjajo s poimenovanjem dela Kolezijske ulice v Plečnikovo ulico in predlagajo preimenovanje Barjanske ceste po Plečniku.

ODGOVOR

Komisija je skladno z določili Zakona o določanju območij ter o imenovanju in označevanju naselij, ulic in stavb (v nadaljevanju: ZDOIONUS) pridobila soglasje Geodetske uprave Republike Slovenije, z dne 10. 7. 2017, s katerim ni dovolila ponovnega poimenovanja osebnosti arhitekta Jožeta Plečnika, ker je že v naselju Ljubljana po njem imenovan Plečnikov trg in Plečnikov podhod. Zakonska določba 20. člena ZDOIONUS mestnemu svetu ne dovoljuje še dodatnega poimenovanja v istem naselju, dokler sta Plečnikov trg in Plečnikov podhod še v rabi in evidenci Registra prostorskih enot, ki ga vodi pristojna Geodetska uprava Republike Slovenije.

STALIŠČE

Komisija za poimenovanje naselij in ulic (v nadaljevanju komisija) se je seznanila z mnenjem Geodetske uprave Republike Slovenije, da poimenovanje ulice po arhitektu Jožetu Plečniku ne more biti uporabljeno tretjič, ker je v naselju Ljubljana že dvakrat uporabljeno ime po arhitektu Jožetu Plečniku, in sicer Plečnikov trg in Plečnikov podhod. Zato je komisija umaknila svoj predlog poimenovanja, kot je razvidno iz predloga akta.

23. Aleksander Ciril Kožar predlaga, da se ne ukine Kocbekove ulice, ta naj ostane in se preštevilčijo le stavbe, ki pripadajo Linhartovi cesti.

ODGOVOR

Na območju Mestne občine Ljubljana se v naselju Ljubljana na novo imenuje Park Edvarda Kocbeka, ki zaokroža zelene površine urbanega območja med prometnicami Kocbekove ulice, Topniške ulice,

Linhartove ceste in Železne ceste. V postopku gre za formalno ukinitvev in izbris ulice iz Registra prostorskih enot. Poimenovanje temelji na spominu zgodovinske osebnosti, ki je že ovrednotena na lokaciji Kocbekove ulice, vendar ulica ni bila uveljavljena kot je bilo s takratnim aktom predvideno. Stavbe ulice pripadajo označitvi Linhartove ceste, s spremembo po tem aktu se določa Park Edvarda Kocbeka, ki je spoštovanja vredna označitev mestne zelene urbane površine, ki nudi ustrezno poimenovanje in ureditev razmer v prostoru.

STALIŠČE

Poimenovanje temelji na spominu zgodovinske osebnosti Edvarda Kocbeka, ki je že ovrednotena na lokaciji Kocbekove ulice, vendar ulica ni bila uveljavljena kot je bilo s prvotnim aktom predvideno. Park Edvarda Kocbeka je spoštovanja vredna označitev mestne zelene urbane površine, ki nudi ustrezno poimenovanje in ureditev razmer v prostoru.

C. Kot prepozne so v predhodnem posvetovanju o ustreznosti predlaganih imen ulic, parka in sprememb potekov ulic v naselju Ljubljana priskele pripombe in predlogi naslednjih občanov:

1. Iztok Kordiš, prejeto po e-pošti 29. 6. 2017 ob 18.19 uri.
2. Eldin Velagić, prejeto po e-pošti 29. 6. 2017 ob 9.41 uri.
3. Sabina Halilović, prejeto po e-pošti 29. 6. 2017 ob 12.41 uri.

STALIŠČE

Prepoznih pripomb in predlogov skladno z ZDOIONUS komisija ni obravnavala.

OBRAZLOŽITEV

1. Pravni temelj za sprejem akta

Pravni temelj za sprejem akta je Zakon o določanju območij ter o imenovanju in označevanju naselij, ulic in stavb (Uradni list RS, št. 25/08, v nadaljevanju: ZDOIONUS), ki v 21. členu določa postopek vzpostavitve uličnega sistema in imenovanja ulic.

Postopek se zaključi na seji Mestnega sveta Mestne občine Ljubljana po obravnavi gradiva, ki vsebuje vse predpisane sestavine. Sprejme se stališča o mnenjih, predlogih in pripombah danih v času predhodnega posvetovanja in sprejme odlok za objavo v Uradnem listu RS. Z gradivom so upoštevana določila Pravilnika o ureditvi vprašanj pri določanju območij naselij, določanju hišnih števil in potekov ulic ter o označevanju ulic in stavb (Uradni list RS, št. 76/08), Odlok o določitvi oblike, barve in velikosti napisnih tabel za označevanje ulic in hišnih tablic za označevanje stavb s hišno številko v območju Mestne občine Ljubljana (Uradni list RS, št. 81/10) in določila aktov MOL za sprejem splošnega akta.

2. Ocena stanja, razlogi in cilji, zakaj je akt potreben

Komisija za poimenovanje naselij in ulic obravnava oziroma pripravlja predloge za poimenovanja naselij in ulic na območju Mestne občine Ljubljana in v okviru teh nalog stalno spremlja stanje v prostoru in ugotavlja, kje so potrebna poimenovanja novih ulic, kje so zaradi prostorskih sprememb potrebne spremembe imenovanj ulic, kje posledično nastopijo druge spremembe potekov ulic zaradi novih cestno prometnih ureditev in nastalih razmer. Pri svojem delu upošteva tudi pobude in predloge, ki prispejo na naslov komisije.

S tem odlokom so zajete spremembe v štirih sklopih, ki predstavljajo ukinitve nekaterih ulic ali njihovih delov, ki ne delujejo več v sistemu ulic Mestne občine Ljubljana in predstavljajo dvojnost označitve ulic v Registru prostorskih enot in pri prostorski orientaciji ter dejanski uporabi v prostoru mesta, imenuje se novi ulici in park, njihove poteke in določi tehnične popravke ulicam zaradi nastalih sprememb v urbanizaciji mesta, poteka avtocestnega obroča in ulic v sistemu mestne cestne mreže.

V 1. členu odloka se ureja območje znotraj širšega mestnega območja Mestne občine Ljubljana, kjer se v naselju Ljubljana ukinejo južni del Koseške ceste, ulica Polje cesta IV, Ulica Cankarjeve brigade, Pot na debeli hrib in Kocbekova ulica, v 2. členu odloka se imenujejo Žabja ulica in Džamijska ulica, v 3. členu odloka se spremeni in določi nov potek Rožičeve ulice in Koseške ceste, v 4. členu odloka se na novo imenuje Park Edvarda Kocbeka, v 5. členu odloka se za vse spodaj navedene ulice izvede tehnične popravke potekov ulic zaradi nastalih sprememb v urbanizaciji mesta, poteka avtocestnega obroča in ulic v sistemu mestne cestne mreže (Zlatek, Zapuška cesta, Koželjeva ulica, Dečkova ulica, Cesta dveh cesarjev, Cesta v Mestni log, Kamnogoriška cesta, Pilonova ulica, Jerajeva ulica, Litostrojska cesta, Ulica Alme Sodnik, Novo Polje, cesta XI, Sneberska cesta, Agrokombinatska cesta, Studenec, Srednja pot).

3. Obrazložitev novega poimenovanja ulic:

Žabja ulica: poimenovanje temelji na ohranjanju aktivnostih Herpatološkega društva s sedežem na Univerzi v Ljubljani, Biotehniški fakulteti, Večna pot 83, Ljubljana. Društvo se ukvarja s proučevanjem in varovanjem slovenske herpetofavne, splošnim izobraževanjem in ozaveščanjem občestva, ki mu ni vseeno za dvoživke in plazilce.

Tako so navedli nekaj zanimivih podatkov za sprejem akta na Mestnem svetu Mestne občine Ljubljana: »V Ljubljani imamo visoko biodiverzitetno dvoživk. Ljubljana ima na območju krajinskega parka večje strnjene površine gozda in mokrotnih travnikov ter manjših vodnih teles, ki so za življenje žab ključni življenjski prostori. Prav tako nekatere vrste potrebujejo podlago poplavnih

ravnice, ki so še vedno ostanek stare struge reke Save. Različne vrste potrebujejo različne habitate in ker je raznolikost habitatov v Ljubljani velika, lahko tukaj srečamo kar šest vrst žab: najbolj številčno navadna krastača, zelena krastača, rjave žabe – sekulja, rosnica in plavček ter zelena rega.

Ljubljančani izgleda, da imajo žabe radi, saj se redno udeležujejo akcij prostovoljstva in nam pomagajo reševati življenja žab, ki jih vsako zgodnjo pomlad prenašamo čez cesto na Večni poti. Na tak način jih rešujemo pred nevarnimi kolesi avtomobilov, ki bi jih lahko pokončali, ko se množično selijo iz njihovih prezimovališč v vlažnem gozdu na drugo stran ceste v bajerje v Ljubljanskem živalskem vrtu in gozdne mlake. Mnogi obiskovalci akcij prenašanja žab čez cesto pripeljejo svoje najmlajše, ki se marsikdaj prvi v živo srečajo z žabami in lahko naučijo o njihovem življenju kaj novega.

Žabe so pravzaprav posebneži med kopenskimi živalmi, saj se še niso povsem odcepili od vodnega življenja in zato jim tudi v slovenščini rečemo, da so dvoživke. Dve življenji iz imena dvoživke se nanašajo na dvojni način življenja. Začne se v vodi kot paglavci, ki uporabljajo škrge za dihanje. Nato se skozi metamorfozo razvijejo v odrasle živali, ki dihajo s pljuči in lahko preživijo na kopnem. Vendar ne povsem neodvisni od vlage saj je koža odraslih žab namreč tanka in lahko prepušča vlogo. Ker imajo žabe tako tanko kožo, so zelo občutljive na onesnaženo okolje in uporabo pesticidov. Tako torej, če slišimo žabje regljanje blizu našega doma, smo lahko pomirjeni, da je v naši bližnji okolici še prisotno zdravo vodno okolje ali travnik, kjer so si te občutljive živali našle svoj dom.

Dvoživke imajo v ekosistemu pomembno vlogo kot plenilci in tudi kot plen. Preko njih poteka prenos energije z nevretenčarjev na višje trofične nivoje, zaradi »dvojnega življenja« v vodi in na kopnem pa tudi prenos energije med vodnimi in kopenskimi ekosistemi. Zaradi nekaterih lastnosti, kot npr. absorpcija vode skozi kožo, izpostavljenost UV žarkom in razpršena razširjenost, so uporabni indikatorji stanja okolja.«.

Komisija meni, da je to področje bližine Koseškega bajerja, kjer so žabe nekdanje regljale daleč naokrog, primerno označiti in poimenovati z imenom ulice »Žabja ulica«.

Džamijska ulica: poimenovanje temelji na postavitvi in izgradnji Islamskega kulturnega centra - džamije v Ljubljani, ki traja že več kot štirideset let. Prvi zahtevek za dodelitev zemljišča za izgradnjo je bil dan s strani Islamske skupnosti v Republiki Sloveniji- IKC podan 21. 5. 1969. Leta 2013 je bilo pridobljeno gradbeno dovoljenje za gradnjo. Vprašanje izgradnje je bilo analizirano in artikulirano v širši družbeni skupnosti. Islamska skupnost v Republiki Sloveniji je na lastne stroške izgradila dostopno cesto in infrastrukturo od Parmove ulice do vhoda v garažo IKC, ki bo cesto predala Mestni občini Ljubljana v uporabo.

Izgradnja je velika pridobitev za mesto, saj bo zgrajeni objekt potrdil civilizacijski in kulturni nivo razvoja MOL, koncept sobivanja, sožitja in mesta ugodnega za bivanje svojim prebivalcem in prijazne destinacije obiskovalcem. Območje IKC je bilo pred tem zelo degradirano, del tega je še opazno, vendar se stanje okolice izboljšuje. Meščanom Ljubljane je objekt poznan kot džamija, ne glede na to da je uradni naziv objekta Islamski kulturni center. Zato so pobudniki predlagali poimenovanje ulice po že sprejetem imenu objekta »Džamijska ulica«.

V slovarju slovenskega knjižnega jezika je beseda tudi tako razložena, kot sledi: »Pri muslimanih stavba, namenjena za verske obrede: verniki so prihajali v džamijo k večerni molitvi; v daljavi smo opazili vitke minarete džamij«. V pobudi je še poudarjeno, da v ulici ni stanovalcev, ki bi jih poimenovanje finančno obremenilo zaradi spremembe naslova stalnega ali začasnega bivališča.

Park Edvarda Kocbeka: poimenovanje temelji na spominu na zgodovinsko osebnost, ki je že ovrednotena na lokaciji Kocbekove ulice, vendar ulica ni bila uveljavljena kot je bilo z aktom predvideno. Stavbe ulice pripadajo označitvi Linhartove ceste, s spremembo po tem aktu se določa Park Edvarda Kocbeka, ki je spoštovanja vredna označitev mestne zelene urbane površine, ki nudi ustrezno poimenovanje in ureditev razmer v prostoru.

Opis življenja in dela nosilca imena kot to izhaja iz Slovenskega biografskega leksikona:

»Edvard Kocbek je bil pesnik, pripovednik, esejist, kulturnik, prevajalec in politik. Rodil se je 27. septembra 1904 v Sv. Juriju ob Ščavnici, v revni kmečki družini. Oče je bil organist. V Mariboru in

kasneje na Ptujju je obiskoval klasično gimnazijo. Po maturi se je leta 1925 vpisal v mariborsko bogoslovje, ter tam nadaljeval s pisanjem pesniških proznih in dramskih besedil.

Jeseni leta 1927 je začel študirati romanistiko v Ljubljani. Še pred diplomom je eno leto študiral v Berlinu, nato pa služboval na Hrvaškem. Leta 1932 je kot štipendist francoske vlade študiral tudi v Lyonu in Parizu.

Bil je vodja krščanskih socialistov in že po začetku druge svetovne vojne, se je pri nas vključil v Osvobodilno fronto. Umrl je 3. novembra 1981 v Ljubljani, njegov vpliv pa se je še vedno nadaljeval.«

4. Odgovori na pripombe in mnenja svetnikov, dani k osnutku odloka

I. PLEČNIKOVA ULICA

- 1. Mojca Škrinjar** meni, da je izbira predlagane lokacije Plečnikove ulice neugledna in da bi se morala Barjanska cesta preimenovali v Plečnikovo, ali Plečnikovo avenijo.
- 2. Maja Urbanc** se ne strinja s Plečnikovo ulico pred Trnovsko cerkvijo in meni, da bi bila za poimenovanje primernejša Barjanska cesta.

ODGOVOR

Komisija je skladno z določili ZDOIONUS pridobila soglasje Geodetske uprave Republike Slovenije, z dne 10. 7. 2017, s katerim ni dovolila ponovnega poimenovanja osebnosti arhitekta Jožeta Plečnika, ker je že v naselju Ljubljana po njem imenovan Plečnikov trg in Plečnikov podhod. Zakonska določba 20. člena ZDOIONUS mestnemu svetu ne dovoljuje še dodatnega poimenovanja v istem naselju, dokler sta Plečnikov trg in Plečnikov podhod še v rabi in evidenci Registra prostorskih enot, ki ga vodi pristojna Geodetska uprava Republike Slovenije.

Komisija se je seznanila z mnenjem Geodetske uprave Republike Slovenije, da poimenovanje ulice po arhitektu Jožetu Plečniku ne more biti uporabljeno tretjič v naselju Ljubljana, ker sta v registru prostorskih enot že Plečnikov trg in Plečnikov podhod, in je zato umaknila svoj predlog poimenovanja, kot je razvidno iz predloga akta.

II. PARK EDVARDA KOCBEKA

- 3. Maja Urbanc** pozdravlja dejstvo, da se z aktom dobi Park Edvarda Kocbeka, ker ni bila uveljavljena Kocbekova ulica.

ODGOVOR

Svetnica je v svojem mnenju potrdila, da se na območju Mestne občine Ljubljana v naselju Ljubljana na novo imenuje Park Edvarda Kocbeka, ki zaokroža zelene površine urbanega območja med prometnicami Kocbekove ulice, Topniške ulice, Linhartove ceste in Železne ceste. V postopku gre za formalno ukinitvev in izbris ulice iz Registra prostorskih enot. Poimenovanje temelji na spominu zgodovinske osebnosti, ki je že ovrednotena na lokaciji Kocbekove ulice, vendar ulica ni bila uveljavljena kot je bilo s takratnim aktom predvideno. Stavbe ulice pripadajo označitvi Linhartove ceste, s spremembo po tem aktu se določa Park Edvarda Kocbeka, ki je spoštovanja vredna označitev mestne zelene urbane površine, ki nudi ustrezno poimenovanje in ureditev razmer v prostoru.

III. DŽAMIJSKA ULICA

4. **Mojca Škrinjar** meni, da je izbira imena Džamijske ulice jezikovno čudna tvorba, da pa s samim tvorjenjem pridevnika najbrž ni nič narobe. Nimamo Parlamentarne ulice, Sinagoške ulice. Meni, da gre za nek dovoz k džamiji in predlaga imenovanje celotnega kompleksa, ki se zaključi z imenom Džamija. Meni, da gre za poimenovanje po dejavnosti, ne čisto po objektu. Pri poimenovanju Džamijske ulice.« jo zelo moti neupoštevanje prave besede za imenovanje ulice in iz različnih slovarjev navaja pravilnosti izbire, je pa navedla, da je bila beseda džamija prevzeta preko balkanskih jezikov, hrvaščine, srbsčine, v katerih dveh jezikih je poimenovanje tudi enako. Z vidika tvorbe predstavlja popolnoma regularen način tvorbe pridevnika s pomočjo obrazila na ski. Pri tvorjenju nove besedne zveze v slovenskem jeziku ne predstavlja niti konsistentnosti tvorbe, niti ni zaradi prevzetosti besedna zveza ustrezna na fonetični ravni. Če bi že uporabili besedno zvezo, naj bi bila to Ulica pri džamiji ali Ulica ob džamiji. Navedla je tudi številčno rabo posameznih besed in nevednost o tem, da bi neka druga komisija odločala o dokončni izbiri. Ime »Bela ulica« se ji zdi posrečena izbira, ker označuje barvo objekta, ki je v okolici dobro prepoznan, besedna zveza je popolnoma konsistentna, ustrezna. Soglaša tudi s poimenovanjem po osebnostih, ki jih imamo dovolj.
5. **Mojca Kucler Dolinar** je menila, da gre za poimenovanje zelo kratke cestice za Bežigradom in da gre za prefinjeno provokacijo. Omenila je tragične teroristične dogodke v svetu in na nove delitve Ljubljančanov. Meni da je sedaj nepravi čas za poimenovanje ulice in postavila dilemo, če je to res še slovenska prestolnica.
6. **Dr. Anže Logar** je navedel, da je mestna uprava uradno predlagala to točko dnevnega reda, in da je po tem zakonu to poimenovanje napačno, oziroma takega poimenovanja pač ne more biti. Omenil je osebe, ki so posredovale svoja mnenja, pripombe in pobude v postopku predhodne razprave, krajane južnega Bežigrada, ki odločno zavračajo predlagano ime ulice, Sama Grošlja, Veroniko, Roka Jenka in predlagal umik teme, ki deli. Menil je, da je v času od 14.- 28. 6. 2017 14 dni in ne 15 predvidenih z ZDOIONUS.
7. **Nataša Sukič** je menila, da frekventnost rabe ni in ne more biti kriterij poimenovanja. Podpira tudi imena, Ulica ob džamiji, Ulico do džamije, nikakor pa ne Belo ulico.
8. **Mirko Brnič Jager** podpira izbiro boljšega imena tej ulici.
9. **Ana Žličar** je izjavila, da podpira slovnične razlage svetnice Maje Urbanc, ter izpeljavo ulice do džamije.
10. **Janez Žagar** je izjavil, da podpira ime Pot k džamiji ali pa Pri džamiji.
11. **Anton Kranjc** je izjavil, da bi poimenoval ulico po tistem, ki je plačal ta objekt. Predlaga poimenovanje »Katarska ulica«.
12. **Nevzet Porić** je podprl predlagano ime »Džamijska ulica«.

ODGOVOR

Komisija za poimenovanje naselij in ulic (KPNU) pri MS MOL je pridobila mnenje Vladne komisije za standardizacijo zemljepisnih imen Republike Slovenije, ki je sklenila, da je predlagano ime Džamijska ulica slovnično in poimenskomotivacijsko sprejemljivo. Pridevnik džamijski je sicer izpeljan korektno in strukturno ustrezno, **vendar je njegova raba v slovenščini (še) redka in slovarsko še ne zabeležena / obravnavana**, zato predlaga drugačno poimenovanje v dveh različnih zapisih imena, **Ulica/Pot ob džamiji** oziroma po mošnji kot sopomenki džamije: **Ulica/Pot ob mošnji**.

Navedba, da je postopek obravnavanega akta potekal v nasprotju z veljavnimi predpisi tudi ni resnična, ker je bil predpisan postopek voden korektno in dan v predhodno razpravo v predpisanem 15 dnevem roku od 14. 6. do 28. 6. 2017 s predhodno objavo v časopisu Dnevnik, da je predpisan elaborat s predlogi imen in poteki ulic objavljen na spletnih straneh MOL.

Stališče KPNU pri MS MOL temelji na poimenovanju ulice na podlagi zgrajenega objekta džamije in ne mošeje, kar je izpričano v pobudi Islamske skupnosti v Republiki Slovenije z dne 26. 5. 2017.

Zato komisija mestnega sveta predlagano poimenovanje Džamijska ulica ne spreminja, ker je slovnično in poimenskomotivacijsko sprejemljivo, čeprav je stališče vladne komisije, da je pridevniška oblika besede »džamijska«, še redka in slovarsko še ne zabeležena.

Komisija meni, da je sedaj nastopil čas, da se ta pridevniška raba uvede v slovenskem jeziku. Glede drugih predlogov imen za poimenovanja, ki so bila predstavljena na seji komisije in tista iz časa predhodnega posvetovanja ter pri obravnavi na 26. seji Mestnega sveta, se komisija na svoji 9. seji dne 18. 7. 2017 in 10. seji dne 29.8.2017 ni odločila in ni spremenila svojega predloga, ker ta ni predlagan v nasprotju z veljavnimi predpisi.

Poimenovanje Džamijske ulice je vezano na že zgrajeno ulico in objekt džamije in ne mošeje. Dostopnost do objekta in položaj ulice v mestu je iz orientacijskih ozirov jasno naznačeno v naselju Ljubljana in ni v nasprotju z zakonskimi osnovami, zato niso nastopili razlogi za drugačno rabo imena ulice.

IV. OZNAČITEV STAVBE Z NOVO HIŠNO TABLICO

1. **Maja Urbanc** meni, da je velelniška oblika v besedilu obrazložitve neprimerna.

ODGOVOR

Neprimerna velelniška oblika s klicajem pa je nastala v zapisu po nerodnosti, ker je bilo s tem opozorjeno, da nekateri občani ne izvajajo predpisa, ki določa, da lastnik nove tablice staro tablico na stavbi označi na tak način, da bo iz označitve razvidno, da je neveljavna, in da jo odstrani najkasneje v roku enega leta.

5. Ocena finančnih posledic

V skladu z določili Pravilnika o ureditvi vprašanj pri določanju območij naselij, določanju hišnih števil in poteka ulic ter o označevanju ulic in stavb (Uradni list RS, št. 76/08) bo moral lastnik stavbe novo tablico s hišno številko pritrčiti na stavbo v osmih dneh po prejemu tablice in sporočila o spremembi imena ulice in hišne številke, ki mu ga bo na podlagi tega odloka posredovala Republiška geodetska uprava, Območna geodetska uprava Ljubljana, staro tablico na stavbi pa bo moral označiti na tak način, da bo iz označitve razvidno, da je neveljavna, in jo odstraniti najkasneje v roku enega leta. Mestna občina Ljubljana zagotovi finančna sredstva za izvedbo s tem odlokom določenih sprememb hišnih tablic in napisne ulične table.

Polnoletne osebe, ki imajo na območju, na katerega se spremembe nanašajo, prijavljeno stalno ali začasno bivališče, in pravne osebe zasebnega in javnega prava, ki imajo na tem območju sedež, zagotovijo finančna sredstva za kritje stroškov zamenjave osebnih dokumentov oziroma listin v zvezi s poslovanjem.

Izračun stroškov za uveljavitev akta temelji na oceni stroškov postavitve okvirno 5 hišnih tablic na obstoječih stavbah in okvirno 30 tabel za potrebno označitev ulic in parka in znaša skupno približno 4050 EUR, prej 5345 EUR.

Od osnutka do predloga akta so se predvideni stroški zmanjšali, ker predlog ne vsebuje v osnutku predvidene preštevilčbe stavb na celotnem poteku Kolezijske ulice.

Tablice	enota	Št. hišnih tablic	Št. uličnih tabel
- Hišne tablice		5 (prej 25)	
- Ulične table			30
Skupno	kosov	5	30
Cena/kos	EUR max	41	135
Skupno max EUR	EUR max	205	4050
Vsi stroški max EUR	EUR max	4255	
V osnutku akta:			
Skupno max EUR	EUR max	1025	4320
Vsi stroški max EUR	EUR max	5345	

6. Spremembe od osnutka do predloga in zaključno stališče predlagatelja

Komisija za poimenovanje naselij in ulic Mestnega sveta Mestne občine Ljubljana (v nadaljevanju: komisija) je na svoji 8. redni seji dne 30. maja 2017 obravnavala osnutek akta, predlog akta pa na 10. redni seji dne 29. avgusta 2017.

Besedila določb odloka, ki so spremenjena od osnutka odloka do predloga odloka, so vsebinsko spremenjena ob upoštevanju, da predlog ne vsebuje besedil predlagane Plečnikove ulice niti besedil o ukinitvi vzhodnega dela Kolezijske ulice in ne vsebujejo sprememb potekov Kolezijske ulice in preštevilčb stanovanjskih stavb s pripadnostjo Kolezijski ulici.

Komisija je skladno z določili ZDOIONUS pridobila soglasje Geodetske uprave Republike Slovenije, z dne 10. 7. 2017, s katerim ni dovolila ponovnega poimenovanja po osebnosti arhitekta Jožeta Plečnika, ker sta v naselju Ljubljana po njem že poimenovana Plečnikov trg in Plečnikov podhod. Zakonska določba 20. člena ZDOIONUS mestnemu svetu ne dovoljuje še dodatnega poimenovanja v istem naselju, dokler sta Plečnikov trg in Plečnikov podhod še v rabi in evidenci Registra prostorskih enot, ki ga vodi pristojna Geodetska uprava Republike Slovenije. Komisija je pridobila drugo mnenje Vladne komisije za standardizacijo zemljepisnih imen Republike Slovenije k predlogom imen iz akta, z dne 20. 7. 2017, ki jih je upoštevala in obravnavala pri svojem delu in so v prilogah tega akta.

Osnutek akta kot predlog poimenovanj skupaj z grafičnimi prikazi potekov ulic oz. elaborat je obravnaval Mestni svet Mestne občine Ljubljana in ga s pripombami sprejel na 26. seji dne 26. 6. 2017. Na podlagi 16. člena ter tretjega odstavka 21. člena ZDOIONUS je bil predlog elaborata obravnavan v predhodnem posvetovanju kot javna razgrnitev predlogov imen ulic, parka in sprememb potekov ulic v naselju Ljubljana, ki se je pričelo z objavo na spletnem naslovu MOL v mesecu juniju 2017 in z objavo županovega poziva v časopisu Dnevnik dne 13. 6. 2017, da poteka javna predstavitev elaborata v času od 14. 6. do 28. 6. 2017 na krajevno običajen način na sedežih četrtnih skupnosti in v Mestni hiši.


Vložene pripombe in pobude, prejete s strani pristojnih četrtnih skupnosti Mestne občine Ljubljana, fizičnih oseb in civilnih iniciativ, je komisija obravnavala na 10. seji 29. 8. 2017 in sprejela stališča, ki so sestavni del tega gradiva za obravnavo na seji mestnega sveta.

Zaključno stališče

Zato komisija s tem gradivom predlaga mestnemu svetu, da ga obravnava in sprejme predlog Odloka o določitvi imen ulic, parka in sprememb potekov ulic na območju Mestne občine Ljubljana, skupaj s stališči k mnenjem, predlogom in pripombam danim na predhodnem posvetovanju o ustreznosti predlaganih imen, in odgovori na pripombe svetnikov iz razprave ob obravnavi osnutka odloka na 26. seji MS MOL.

Prilagodil:

Jan Skoberne



Janez Moškrič
Predsednik




ULICA CANKARJEVE BRIGADE, PREGLEVA ULICA



PREGLEVA ULICA



POT NA DEBELI HRIB



ŽABJA ULICA



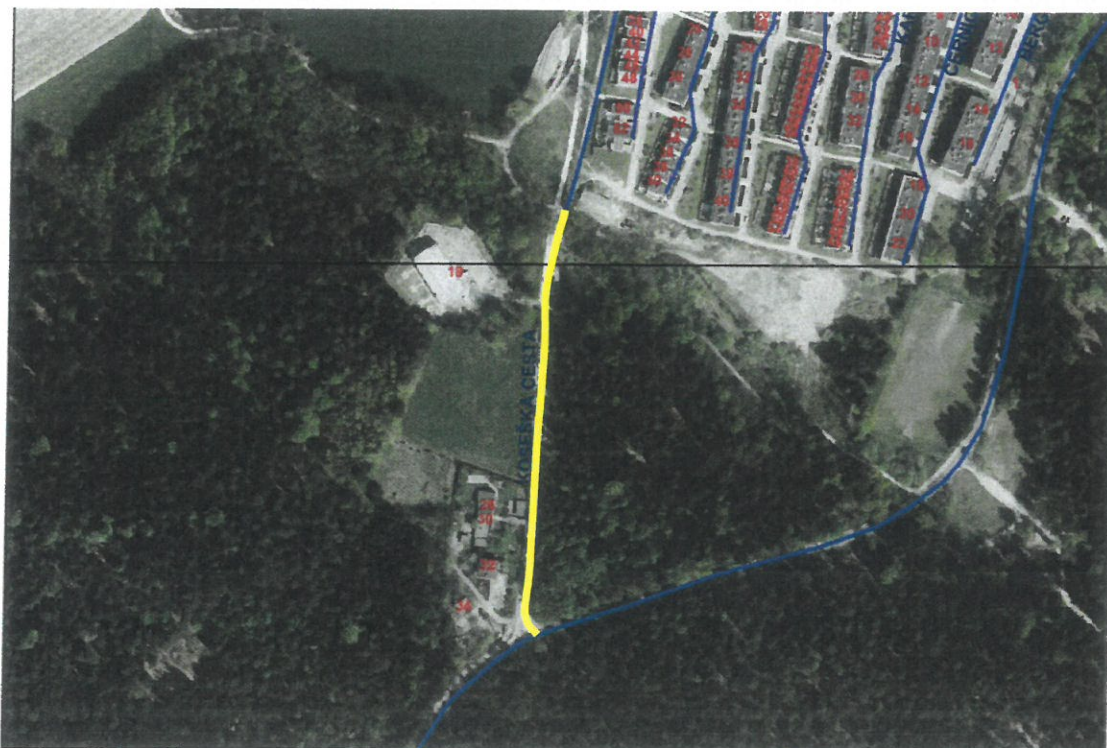
Zabja ulica



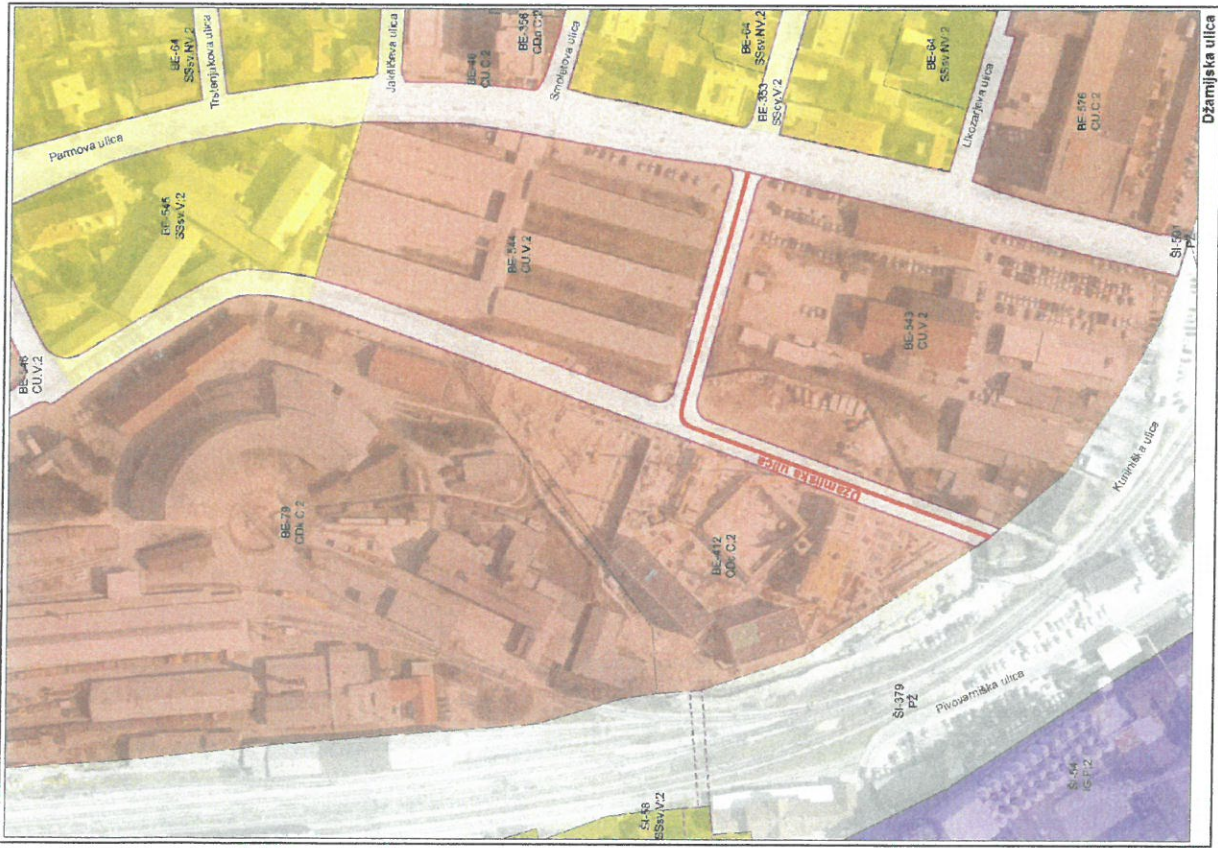
- Predlog Džamijska ulica




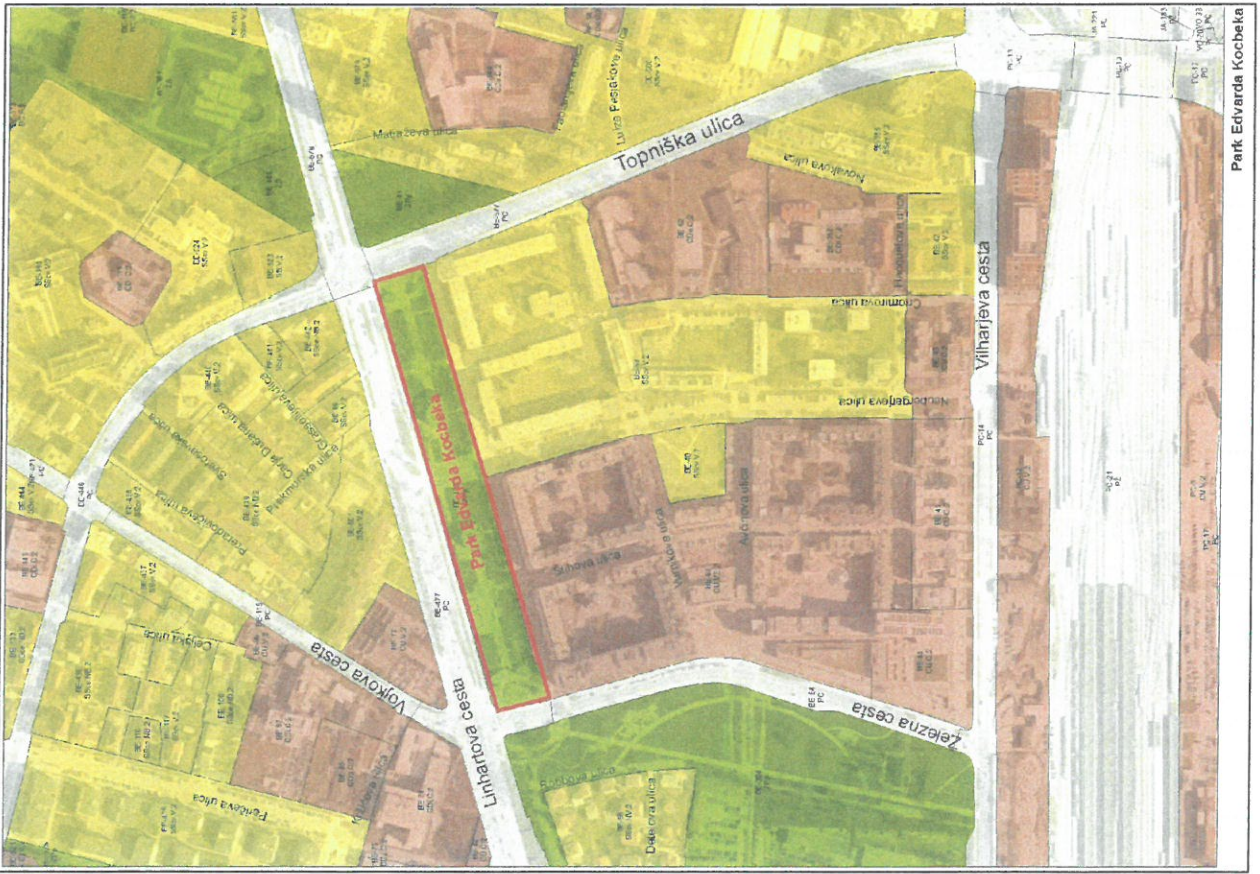
- Del Koseške ceste, predlog Žabja ulica



DŽAMIJSKA ULICA

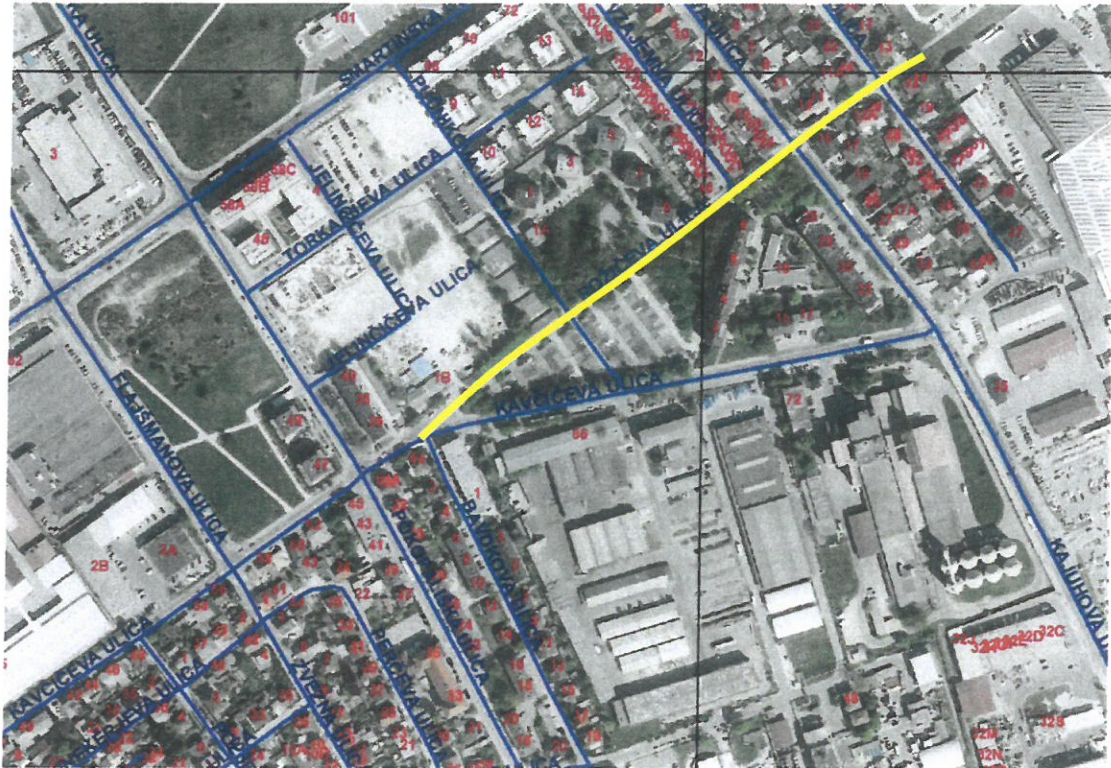


PARK EDVARDA KOČBEKA

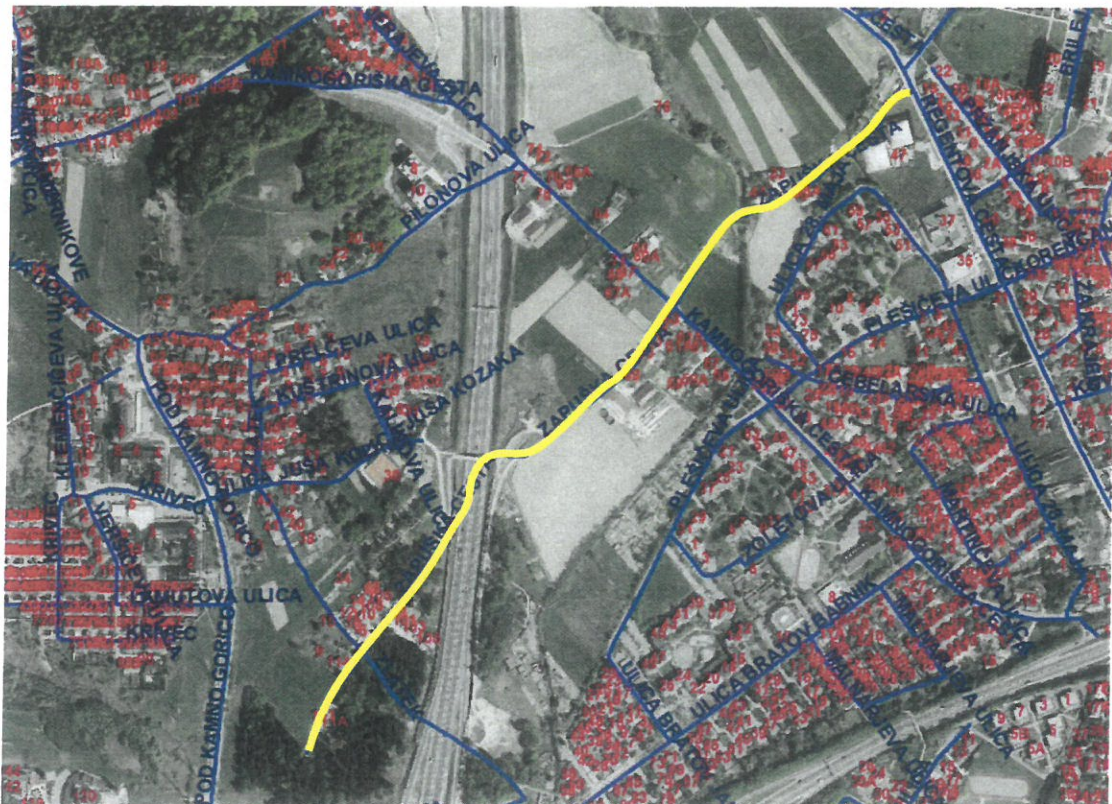


SPREMENJENE ULICE:

- Rožičeva ulica



- Zapuška cesta



- Zlatek



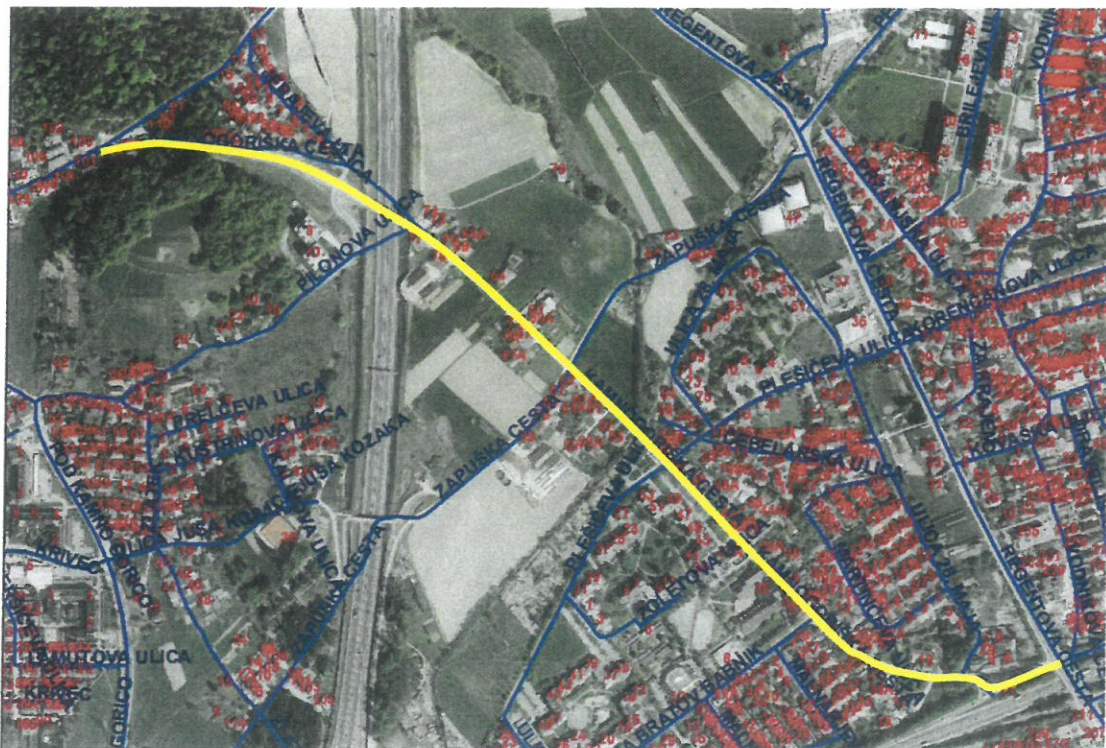
- Koželjeva ulica



- Cesta v Mestni log



- Kamnogoriška cesta



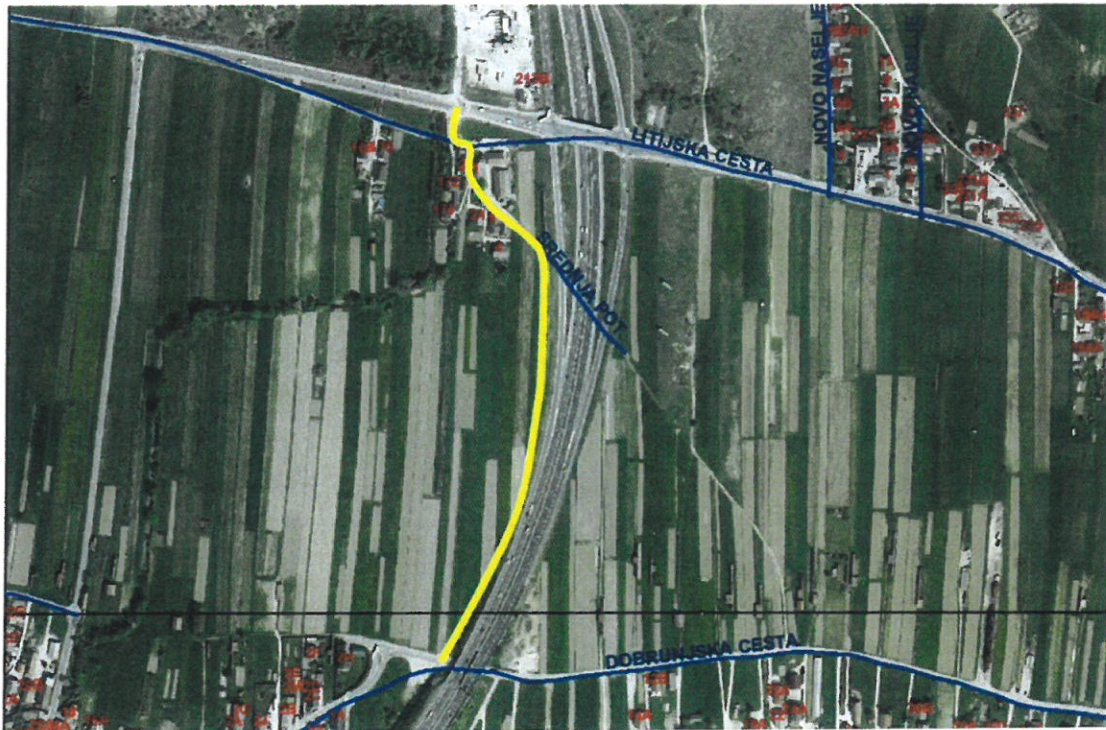
- Litostrojska cesta



- Ulica Alme Sodnik



- Srednja pot



- Kosežka cesta





REPUBLIKA SLOVENIJA
MINISTRSTVO ZA OKOLJE IN PROSTOR

GEODETSKA UPRAVA REPUBLIKE SLOVENIJE

Zemljemerska ulica 12, 1000 Ljubljana

T: 01 478 48 00

F: 01 478 48 34

E: pisarna.gu@gov.si

www.gu.gov.si

Šifra: 35324-12/2017-3

Datum: 10.07.2017

Mestna občina Ljubljana
Mestni trg 1
1000 Ljubljana

ZADEVA: Mnenje glede imenovanja ulic
Zveza: Vaš dopis št. 353-363/2017-30

Geodetska uprava Republike Slovenije **izdaja pozitivno mnenje** k predlaganemu imenovanju novih ulic z imeni:

- Žabja ulica
- Džamijska ulica

v naselju Ljubljana. Predlog je oblikovan skladno z Zakonom o določanju območij ter o imenovanju in označevanju naselij, ulic in stavb – ZDOIONUS (Uradni list RS, št. 25/2008).

Predlog za imenovanje **Plečnikove ulice** v naselju Ljubljana je v nasprotju z zakonodajo, saj 20.člen Zakona o določanju območij ter o imenovanju in označevanju naselij, ulic in stavb (U.I. RS, št. 25/2008) ne dopušča imenovanja ulice z istim imenom, kot v naselju že obstaja, niti ne dopušča imenovanja nove ulice z istim delom imena in različno oznako (ulica, trg, pot, trg, ploščad....). V naselju Ljubljana že obstajata celo dve ulici, ki sta povezani s Plečnikom in sicer Plečnikov podhod in Plečnikov trg. Zaradi tega dejstva Geodetska uprava Republike Slovenije **izdaja negativno mnenje** k imenu nove ulice, ki bi se imenovala **Plečnikova ulica**.

Bojan Pirc
Višji svetovalec





REPUBLIKA SLOVENIJA
MINISTRSTVO ZA OKOLJE IN PROSTOR

GEODETSKA UPRAVA REPUBLIKE SLOVENIJE

Zemljemerska ulica 12, 1000 Ljubljana

T: 01 478 48 00

F: 01 478 48 34

E: pisarna.gu@gov.si

www.gu.gov.si

Številka: 35324-12/2017-2

Datum: 10.07.2017

Geodetska uprava v skladu z 2. odstavkom 14. člena Zakona o določanju območij ter imenovanju in označevanju naselij, ulic in stavb - ZDOIONUS (Uradni list RS, št. 25/2008) izdaja

POTRDILO

da v naselju Ljubljana v občini Ljubljana ni ulic z imeni:

- Žabja ulica
- Džamijska ulica

kot občina Ljubljana predlaga v predlogu imenovanja nove ulice.

Potrdilo pripravil:

Bojan Pirc
Višji svetovalec





Mestna občina
Ljubljana

Mestna uprava

KOMISIJA ZA STANDARDIZACIJO ZEMLJEPISNIH IMEN

Geodetska uprava Republike Slovenije
Zemljemerska ulica 12
1000 Ljubljana

Telefon: (01) 478 4807
Faks: (01) 478 4834
E-pošta: kszi.go@gov.si
Spletna stran:

http://www.gu.gov.si/si/delovnapodrocja_gu/projekti_gu/registri/kszi/komisija_za_standardizacijo_zemljepisnih_imen/

06	Projektni št.: 21-07-2017	Šifra z.: Z9003
Številka zadeve: 319-963/2017-35		Pril.: /
		Vredn.: /

Štev.: 35381-1/2017-20
Datum: 20. 7. 2017

Mestna občina Ljubljana
Mestni trg 1
1000 Ljubljana

ZADEVA: Mnenje o ustreznosti predlaganega imena ulice

Spoštovani!

Komisija za standardizacijo zemljepisnih imen je na podlagi vloge Mestne občine Ljubljana, številka 353-363/2017-30 z dne 29. 6. 2017, obravnavala ustreznost predlaganih poimenovanj novih ulic v naselju Ljubljana:

Žabja ulica.

Komisija za standardizacijo zemljepisnih imen izdaja pozitivno mnenje na predlog poimenovanja nove ulice. Predlagano zemljepisno ime je v skladu z veljavnim Zakonom o določanju območij ter imenovanju in označevanju naselij, ulic in stavb (Uradni list RS, št. 25/2008) ter ustreza jezikoslovno-zemljepisnim pravilom.

Džamijska ulica

Komisija je sklenila, da je predlagano zemljepisno ime v skladu z veljavnim Zakonom o določanju območij ter imenovanju in označevanju naselij, ulic in stavb (Uradni list RS, št. 25/2008) ter je slovnično in pomenskomotivacijsko sprejemljivo. Pridevnik *džamijski* je sicer izpeljan korektno in strukturno ustrezno, vendar je njegova raba v slovenščini (še) redka in slovarsko še ne zabeležena/obravnavana, zato predlagamo skladdenjsko drugačno poimenovanje, tj.

Ulica/Pot ob džamiji

oziroma po mošeji kot sopomenki džamije:

Ulica/Pot ob mošeji.

Lep pozdrav,


VLADA REPUBLIKE SLOVENIJE
KOMISIJA ZA STANDARDIZACIJO
ZEMLJEPISNIH IMEN
LJUBLJANA


Marija Brnot

Komisija za standardizacijo zemljepisnih imen

SPREMEMBE OD OSNUTKA ODLOKA, SPREJETEGA NA 26. SEJI MS MOL DNE 26. 6. 2017:

Besedila določb odloka, ki so spremenjena od osnutka odloka do predloga odloka, so vsebinsko spremenjena ob upoštevanju, da predlog ne vsebuje besedil predlagane Plečnikove ulice niti besedil o ukinitvi vzhodnega dela Kolezijske ulice in ne vsebuje sprememb potekov Kolezijske ulice in preštevilčbe stanovanjskih stavb s pripadnostjo Kolezijski ulici.

OPOMBA: Novo besedilo v predlogu je *poševno*, besedilo, ki je črtano, je **prečrtano**:

Na podlagi 21. člena Zakona o določanju območij ter o imenovanju in označevanju naselij, ulic in stavb (Uradni list RS, št. 25/08, v nadaljevanju: ZDOIONUS) in 27. člena Statuta Mestne občine Ljubljana (Uradni list RS, št. 24/16 - uradno prečiščeno besedilo) je Mestni svet Mestne občine Ljubljana na _____ seji dne _____ sprejel

ODLOK O DOLOČITVI IMEN ULIC, PARKA IN SPREMEMB POTEKOV ULIC NA OBMOČJU MESTNE OBČINE LJUBLJANA

1. člen

Na območju Mestne občine Ljubljana se v naselju Ljubljana:

- 1) **ukine južni del Koseške ceste:** dejanski potek ulice v prostoru se spremeni tako, da ostane le začetni potek med objektoma Podutiška cesta 41 in 43, kjer se odcepi in poteka v jugozahodni smeri, preči Žigonovo ulico in se konča v križišču z ulico Draga;
- 2) **ukine ulica Polje cesta IV:** potek ulice je izven sistema označevanja ulic v sistemu ulic MOL;
- 3) **ukine Ulica Cankarjeve brigade:** potek ulice je izven sistema označevanja ulic in predstavlja dvojnost določanja ulične osi v sistemu ulic MOL;
- 4) **ukine Pot na debeli hrib:** dejanski potek ulice zaseda avtocestni obroč v prostoru MOL, je izven sistema označevanja ulic MOL;
- ~~5) **ukine vzhodni del Kolezijske ceste na vzhodni strani Barjanske ceste: dejanski potek preostale Kolezijske ceste poteka na zahodni strani Barjanske ceste;**~~
- 6) **ukine Kocbekovo ulico:** dejanski potek ulice ni uveljavljen v celoti in se ga na novo poimenuje kot park širšega območja, ki meji do Linhartove ceste in Topniške ulice ter Železne ceste na drugi strani;
- 7) **ukine Koseška cesta južni del:** del dejanskega poteka ulice od križišča z ulico Draga do križišča z ulico Večna pot se ukine.

2. člen

Na območju Mestne občine Ljubljana se v naselju Ljubljana na novo *imenujeta ulici*:

- 1) **Žabja ulica:** poteka na južnem delu Koseške ceste, se odcepi levo od Večne poti pri stavbi Koseška cesta 34 in poteka proti severu, kjer se konča pred stanovanjskim naseljem Mostec in Koseškim bajerjem;
- 2) **Džamijska ulica:** ulica se v križišču Livarske ulice in Parmove ulice odcepi proti zahodu, kjer po

100 m zavije na jug in poteka do Kurilniške ulice.

- ~~3) Plečnikova ulica: poteka na vzhodni strani Barjanske ceste z začetkom Kolezijske ulice v križišču Emonske ceste, Karunove ulice in Eipprove ulice ter se odcepi proti zahodu in poteka do Barjanske ceste.~~

3. člen

Na območju Mestne občine Ljubljana se v naselju Ljubljana *spremenita in določita nova poteka ulic*:

- 1) **Rožičeva ulica**- potek ulice se spremeni v stanje prej uveljavljenega poteka ulice. Ulica se odcepi v križišču Kavčičeve ulice in Bavdkove ulice, poteka proti severovzhodu, prečka Kajuhovo ulico in Cilenškovo ulico, kjer se za stavbo Cilenškova ulica 14 slepo konča;
- ~~2) Kolezijske ulica — potek ulice se spremeni tako, da v križišču Zelene poti, Kopališke ulice in Gerbičeve ulice odcepi proti severovzhodu, poteka do Barjanske ceste, kjer se konča;~~
- 3) **Koseška cesta**: - potek se spremeni tako, da se odcepi med objektoma Podutiška cesta 41 in 43, nato poteka v jugozahodni smeri, preči Žigonovo ulico in konča v križišču z ulico Draga.

4. člen

Na območju Mestne občine Ljubljana se v naselju Ljubljana na novo imenuje park:

Park Edvarda Kocbeka: park zaokroža zelene površine urbanega območja med prometnicami Kocbekove ulice, Topniške ulice, Linhartove ceste in Železne ceste.

5. člen

Na območju Mestne občine Ljubljana se v naselju Ljubljana izvede tehnične popravke potekov ulic zaradi nastalih sprememb v urbanizaciji mesta, poteka avtocestnega obroča –AO in potekov ostalih ulic v sistemu mestne cestne mreže:

1. Zapuška cesta

Ulica se odcepi levo 25 m pred križiščem Pečnikove ulice in Regentova ceste, poteka proti jugozahodu, prečka Kamnogoriško cesto. Naprej poteka proti jugozahodu, čez 140 m od stavbe Zapuška cesta 69 zavije desno in prečka avtocesto A2 po nadvozu, trenutno pešpot. Potem zavije proti jugu, čez 90 m rahlo zavije proti jugozahodu, prečka ulico Zlatek in se 50 m za stavbo Zapuška cesta 111a slepo konča.

2. Zlatek

Ulica se odcepi desno od Zapuške ceste pred stavbo Zlatek 6, poteka proti severozahodu, prečka Ulico Juša Kozaka in zavije proti severu. Za stavbo Zlatek 65 ostro zavije na zahod in se čez 45 m v križišču s Pilonovo ulico konča.

3. Koželjeva ulica

Ulica se odcepi levo od Tomačevske ceste 30 m vzhodno od krožišča, ostro zavije proti severozahodu. Poteka vzporedno s Štajersko cesto in se pred stavbo Koželjeva ulica 26 slepo konča.

4. Dečkova ulica

Ulica se 110 m vzhodno od stavbe Kranjčeva ulica 1 odcepi levo in poteka 230 m proti severovzhodu, kjer se slepo konča.

5. Cesta dveh cesarjev

Ulica se v križišču Poti na Rakovo jelšo in Merentičeve ulice odcepi proti jugozahodu. Naprej od stavbe Cesta dveh cesarjev 38 rahlo zavije proti severozahodu. V križišču s Cesto v Mestni log ostro zavije levo na nadvoz čez AC obroč in se nadaljuje do krožišča, kjer se na prvem izvozu obrne proti severu in nato po 260 m zavije severozahodno, kjer se v križišču s Cesto v Gorice konča.

6. Cesta v Mestni log

Ulica se odcepi desno v križišču Barjanske ceste in Kopačeve ceste, poteka proti zahodu mimo Tbilisijske ulice in se nadaljuje v smeri proti nadvozu nad AC obročem ter se v križišču s Cesto dveh cesarjev konča.

7. Kamnogoriška cesta

Ulica poteka vzporedno ob severni strani AC obroča od križišča Majorja Lavriča ulice, Regentove ceste in Vodnikove ceste, nato po 100 m ostro zavije desno, takoj nato zavije levo in se v rahlem loku obrne proti severozahodu in na območju Kamne Gorice prečka avtocesto A2 in v rahlem loku poteka do stavbe Kamnogoriška cesta 99, kjer se v križišču z ulico Cesta Andreja Bitenca konča.

8. Pilonova ulica

Ulica se odcepi levo od Kamnogoriške ceste takoj za nadvozom nad avtocesto A2, v rahlem ovinku zavije proti jugozahodu. Nato v križišču z ulico Pod Kamno gorico zavije proti severozahodu in se nasproti stavbe Cesta Andreja Bitenca 128 konča.

9. Jerajeva ulica

Ulica se v križišču Kamnogoriške ceste in Pilonove ulice odcepi desno in poteka proti severozahodu do Ceste Andreja Bitenca.

10. Litostrojska cesta

Ulica se začne v križišču Šišenske ulice in Celovške ceste, poteka proti severovzhodu, prečka križišče Goriške ulice in Ceste Ljubljanske brigade. Za stavbo Litostrojska cesta 50 zavije na vzhod, v križišču z Ulico Alme Sodnik zavije na sever, čez 200 metrov ponovno zavije na vzhod, kjer se v križišču z Verovškovo ulico konča.

11. Ulica Alme Sodnik

Ulica se odcepi levo od Magistrove ulice, 50 metrov od križišča Goriške ulice in Smrekarjeve ulice. Poteka 20 m na severozahod, nato zavije na sever in poteka vse do Litostrojske ceste, kjer se v križišču z le-to konča.

12. Novo Polje, cesta XI

Ulica se odcepi levo od Zadobrovske ceste med stavbama Zadobrovska cesta 25 in 27. Poteka proti zahodu in se v križišču z ulico Novo Polje, cesta VII konča.

13. Sneberska cesta

Ulica se v križišču Sneberskega nabrežja in Šmartinske ceste odcepi desno proti jugovzhodu, prečka avtocesto A1, Zadobrovško cesto in se pri končnem postajališču avtobusa (št. 11 LPP) konča.

14. Agrokombinatska cesta

Ulica se v križišču pred stavbo Zaloška cesta 267 odcepi od le-te levo, v rahlem loku poteka proti severu, nato zavije proti severozahodu in se pri končnem postajališču avtobusa (št. 11 LPP) konča.

15. Studenec

Ulica poteka od Kanonijeve ulice vzporedno z Zaloško cesto do AC obroča, kjer se konča.

16. Srednja pot

Ulica se nasproti betonarne Litijska cesta 213b odcepi levo, poteka med obstoječima stavbama Srednja pot 1 in 2 proti jugovzhodu do avtoceste A1, kjer se obrne proti jugu in nato poteka vzporedno z avtocesto do Dobrunjske ceste.

6. člen

Geodetska uprava Republike Slovenije na podlagi tega odloka in ZDOIONUS izvede vse nastale spremembe in jih evidentira v registru prostorskih enot.

Evidenca v registru prostorskih enot se ne izvede za imenovanje iz 4. člena.

Hišne številke stavb, kjer se izvede preštevilčenje po tem odloku, določa pristojni upravni organ Geodetske uprave Republike Slovenije skladno s predpisom pristojnega ministra v posebnem postopku.

7. člen

Mestna občina Ljubljana zagotovi finančna sredstva za izvedbo s tem odlokom določenih sprememb, napisne ulične table ter tablice spremenjenih in preštevilčenih hišnih številk obstoječih stavb. Fizične osebe, ki imajo na območju, na katerega se spremembe nanašajo, prijavljeno stalno ali začasno bivališče, in pravne osebe zasebnega in javnega prava, ki imajo na tem območju sedež, zagotovijo finančna sredstva za kritje stroškov zamenjave osebnih dokumentov oziroma listin v zvezi s poslovanjem.

8. člen

Ta odlok začne veljati petnajsti dan po objavi v Uradnem listu Republike Slovenije.

Številka:
Ljubljana, dne

Župan
Mestne občine Ljubljana
Zoran Janković