



Mestna občina
Ljubljana

Mestni svet

**Komisija za
poimenovanje naselij in ulic**

Mestni trg 1
1000 Ljubljana
telefon: 01 306 10 48
faks: 01 306 12 06
ms.kpnu@ljubljan.si
www.ljubljana.si

Številka: 353-294 /2019-1
Datum: 18. 4. 2019

**Mestna občina Ljubljana
Mestni svet**

ZADEVA: Predlog za obravnavo na seji Mestnega sveta Mestne občine Ljubljana

NASLOV: Osutek Odloka o poimenovanju trga in parka na območju Mestne občine Ljubljana.

ZUNANJI STROKOVNJAK: -

PREDLAGATELJ: Komisija za poimenovanje naselij in ulic Mestne občine Ljubljana

**POROČEVALCA: Grega Ciglar, predsednik komisije
Stanka Ferenčak Marin, podpredsednica komisije**

PREDLOG SKLEPA:
Mestni svet Mestne občine Ljubljana sprejme osutek Odloka o poimenovanju trga in parka na območju Mestne občine Ljubljana.



**Grega Ciglar
Predsednik**

Priloga:

- Osutek Odloka o poimenovanju trga in parka na območju Mestne občine Ljubljana z obrazložitvijo in grafičnimi kartami



Na podlagi 21. člena Zakona o določanju območij ter o imenovanju in označevanju naselij, ulic in stavb (Uradni list RS, št. 25/08) in 27. člena Statuta Mestne občine Ljubljana (Uradni list RS, št. 24/16, uradno prečiščeno besedilo), je Mestni svet Mestne občine Ljubljana na __ seji dne __ sprejel

OSNUTEK ODLOKA O POIMENOVANJU TRGA IN PARKA NA OBMOČJU MESTNE OBČINE LJUBLJANA

1. člen

Na območju Mestne občine Ljubljana se v naselju Ljubljana na novo imenujeta trg in park ter se določijo njune meje:

1. Prekmurski trg

Trg obsega zeleno površino, ki jo na zahodu omejuje stolpnica Stanovanjskega sklada RS, na jugu Poljanska cesta in na severu Poljanski nasip z uvozno zapornico v parkirno hišo ter na vzhodu na cesto med dvema križiščema (s Poljansko cesto in s Poljanskim nasipom).

2. Spominski park 7. septembra

Park obsega zeleno površino, ki jo na zahodu omejuje Čerinova ulica, na jugu Ulica 7. septembra, na severu ograjeno gostišče »Ruski car« s teniškimi igrišči in na vzhodu Dunajska cesta.

2. člen

Trg in park se ne evidentirata v registru prostorskih enot.

3. člen

Mestna občina Ljubljana zagotovi finančna sredstva za postavitev napisnih tabel.

4. člen

Ta odlok začne veljati petnajsti dan po objavi v Uradnem listu Republike Slovenije.

Številka:
Ljubljana, dne

Župan
Mestne občine Ljubljana
Zoran Janković

O b r a z l o ž i t e v

1. Pravni temelj za sprejem akta

Pravni temelj za sprejem akta je Zakon o določanju območij ter o imenovanju in označevanju naselij, ulic in stavb (Uradni list RS, št. 25/08, v nadaljevanju ZDOIONUS), ki v 21. členu določa postopek vzpostavitve uličnega sistema in imenovanja ulic ter smiselno tudi trgov oz. parkov, ki se zaključijo z odlokom občine, ter 27. člen Statuta Mestne občine Ljubljana (Uradni list RS, št. 24/16, uradno prečiščeno besedilo), ki pravi, da mestni svet odloča o zadevah, ki jih določa zakon ali drug predpis ter o zadevah, za katere ni pooblaščen drug organ.

2. Ocena stanja, razlogi in cilji, zakaj je akt potreben

Komisija za poimenovanje naselij in ulic Mestne občine Ljubljana obravnava in pripravlja predloge za poimenovanja naselij in ulic na območju Mestne občine Ljubljana. V okviru svojih nalog spremlja stanje v prostoru in ugotavlja, kje so potrebna imenovanja novih ulic, parkov in trgov zaradi prostorskih sprememb, ali zaradi novo nastalih razmer v prostoru Mestne občine Ljubljana, kot je to v primeru renoviranja in ureditve območij.

V 1. členu odloka se imenujeta dve posamezni zeleni površini znotraj mestnega prostora na dveh različnih lokacijah. Obstoječi trg in park nimata imena. Upoštevana je namenska raba prostora po veljavnem občinskem prostorskem načrtu. Park se označuje kot zaokrožena zeleno urbana površina, kjer je to možno in smiselno s ciljem, da se te površine označi z enotnim imenom, ki jih bodo uporabljali prebivalci mesta in obiskovalci. Poimenovanje trga se izvede zato, da se pri splošni rabi odpravi ne-imenovanost; poimenovanje parka pa evidentira ime, ki je v uporabi.

Tako trg kot park nimata hišnik številke, zato v skladu s tretjim odstavkom 3. člena ZDOIONUS ni potrebno predhodno posvetovanje z osebami z območja, na katerega se spremembe nanašajo, če tam ni udeleženih oseb. Na podlagi tretjega odstavka 18. člena ZDOIONUS se tako trg kot park ne evidentirata v registru prostorskih enot, ki ga vodi Geodetska uprava Republike Slovenije, ker nimata statusa prostorske enote.

3. Obrazložitev novih poimenovanj:

- **Prekmurski trg** je poimenovan ob praznovanju 100-letnice priključitve Prekmurja matičnemu narodu. Poimenovanje trga v mestu Ljubljana kot glavnemu mestu Republike Slovenije izkazuje izjemno pomembnost zgodovinskega dogodka, ko se je odločilo o usodi Prekmurja in se ga 17. avgusta 1916 priključilo k matični državi po 900 letih prizadevanj. S priključitvijo Prekmurja Kraljevini Slovencev, Hrvatov in Srbov je bilo šele po prvi svetovni vojni rešeno narodnostno vprašanje prekmurskega življa. To dejanje, za katerega so zaslužni številni prekmurski domoljubi, je eden od pomembnih zgodovinskih temeljev ozemeljske in narodnostne identitete, teritorialne ter kulturne celovitosti Republike Slovenije.

Lokacija za poimenovanje parka po zgodovinskem dogodku je urbano zelena površina kvadratne oblike, ki jo na zahodu omejuje stolpnica Stanovanjskega sklada RS, na jugu Poljanska cesta ter na severu Poljanski nasip z uvozno zapornico v parkirno hišo in na vzhodu Rozmanova ulica (Zemljevid 1 in 2).

Predlagano območje poimenovanja je v fazi prenove v okviru prenove Poljanske ceste (Slika 1, 2, 3, 4, 5). Predvideno je tlakovanje trga, novo nastala ploščad se bo kaskadno spuščala proti Rozmanovi ulici. Obstoječa drevesa bodo ohranjena, grmovnice na novo urejene. Del bodoče ureditve območja je tudi postavitve spominskega obeležja (Načrt 1), za katerega je Mestna občina Ljubljana razpisala javni natečaj. Na državni praznik, 17. avgusta 2019, bo na trgu slavnostni program in otvoritev spominskega obeležja ob 100-letnici združitve Prekmurja s matično državo.

- **Spominski park 7. septembra**

Predlagatelj Četrtna skupnost Posavje želi s predlogom poimenovanja evidentirati obstoječe stanje, saj se za obstoječi park uporablja ime, ki je predlagano.

Podlaga predloga poimenovanja je zgodovinski dogodek 7. septembra 1941, ko so štirje mladinci ljubljanskega Posavja Adrijan Kumar, Jože Kališnik, Lojze Gogala in Miro Kos streljali na italijansko vojsko, ki je aprila 1941 okupirala Ljubljano. Omenjen datum je bil krajevni praznik Krajevne skupnosti Posavje in praznik Občine Bežigrad, sedaj pa je praznik Četrtna skupnosti Posavje. V parku stoji spominsko obeležje na dogodek, ob njem pa se vsako leto izvajajo kulturne, športne in družabne prireditve.

Lokacija: poimenovanje po zgodovinskem dogodku zajema zeleno urbano površino, ki je že urejena kot park s travo, drevesi in potkami (Zemljevid 3 in 4). Park obsega zelene površine, ki jih omejuje na zahodu Čerinova ulica (Slika 6), na jugu Ulica 7. septembra (Slika 7), na severu ograjeno gostišče s teniškimi igrišči »Ruski car« (Slika 8) in na vzhodu Dunajska cesta. Na južni strani, ob meji z Ulico 7. septembra, stoji spominsko obeležje (Slika 8).

4. Ocena finančnih posledic

Mestna občina Ljubljana zagotovi finančna sredstva za postavitve dveh novih označevalnih tabel za trg in park, ki jo izvede pristojni oddelek Mestne uprave Mestne občine Ljubljana.

Na območju ni hišnih števil in niti niso predvidene nove.


Izračun stroškov za realizacijo akta temelji na oceni stroškov postavitve 2 označevalnih tabel, katerih cena na kos je približno 300 eur, skupaj približno 600 eur.

5. Zaključno stališče predlagatelja

Komisija za poimenovanje naselij in ulic Mestnega sveta Mestne občine Ljubljana je na svoji 2. redni seji dne 18. 4. 2019 obravnavala osnutek akta in ga predlaga mestnemu svetu v sprejem.

Osnutek akta bo po sprejetju posredovan mestnemu svetu kot predlog poimenovanj brez predhodnega posvetovanja, saj je v obeh predlogih zeleno urbano območje brez hišnih števil, kar je v skladu s tretjim odstavkom 3. člena ZDOIONUS.

Pripravila:
dr. Irena Strelec,
strokovna sodelavka I
SODMS

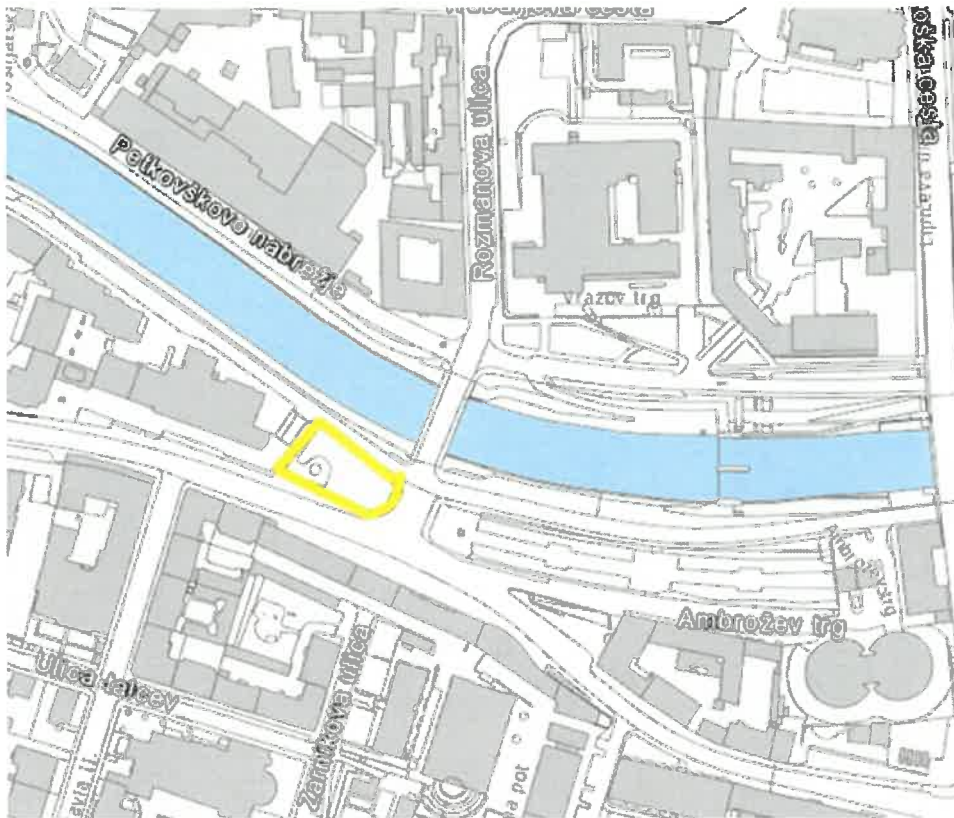


Grega Ciglar
predsednik



Priloge:

Zemljevid 1: Predlagana lokacija za trg z okolico (vir Urbinfo)



Zemljevid 2: Predlagana lokacija za poimenovanje Prekmurski trg



Slika 1: Pogled na zahodno mejo ob stolpnici Stanovanjskega sklada RS



Slika 2: Pogled z juga s Poljanske ceste



Slika 3: Pogled na severno mejo parka z uvozom v garažno hišo Stanovanjskega sklada RS




Slika 4: Pogled z vzhodne strani s ceste med dvema križiščema (s Poljansko cesto in Poljanskim nasipom)



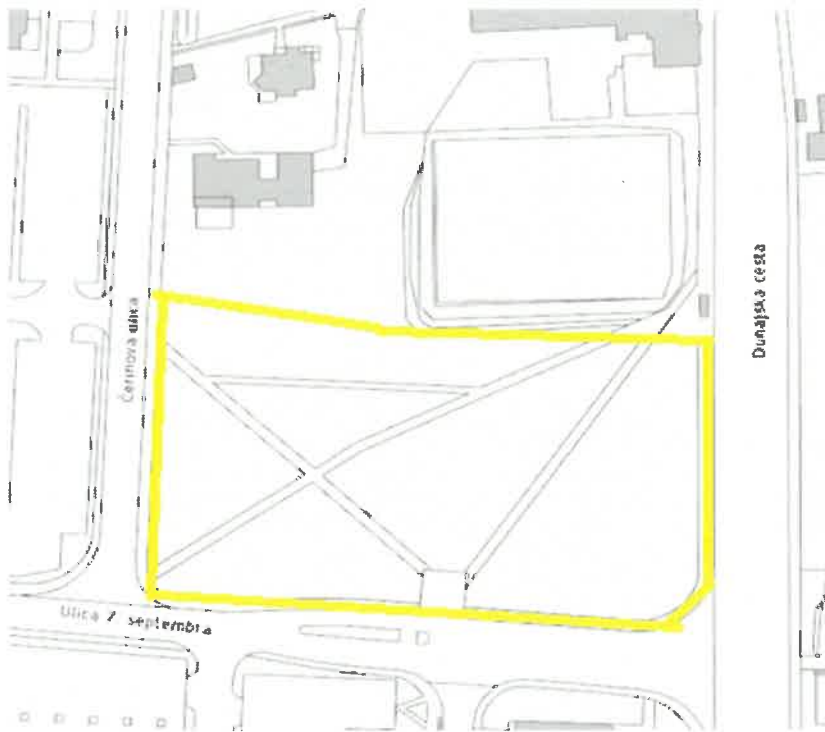
Slika 5: Pogled z mostu



Načrt 1: Prekmurski trg – načrt ureditve (Vir: vloga predlagatelja)



Zemljevid 3: Predlagana lokacija za Spominski park 7. septembra (vir Urbinfo)



Zemljevid 4: Predlog poimenovanja Spominski park 7. septembra – lokacija



Slika 6: Pogled od spomenika proti zahodu na Čerinovo ulico in Glinškovo ploščad v ozadju



Slika 7: Pogled proti jugu na Ulico 7. septembra in Bratovževo ploščad v ozadju



Slika 8: Spominsko obeležje v obstoječem parku z gostiščem v ozadju



Viri:

- Prispjevki za novejšo zgodovino 2007; avtor: Jurij Perovšek »Slovenska politika in vprašanje priključitve Prekmurja«, stran 53, dostopno na: http://www.sistory.si/cdn/publikacije/1-1000/874/Prispjevki_za_novejso_zgodovino_2007_1.pdf#page=54
- Jože Kranjec »Priključitev Prekmurja h Kraljevini SHS v luči izbranih časnikov«, diplomsko delo, dostopno na: <https://dk.um.si/IzpisGradiva.php?id=12016>
- Aleksander Ružič: »Prekmurje v letu 1919«, dostopno na: http://aleksander-ruzic.si/wp-content/uploads/aleksander_ruzic_prekmurje_v_letu_1919.pdf
- https://sl.wikipedia.org/wiki/Ulica_7._septembra,_Ljubljana, sneto s spleta 12. 4. 2019

Fotografije, načrt in zemljevidi:

- Urbinfo, <https://urbinfo.ljubljana.si/web/profile.aspx?id=Urbinfo@Ljubljana>, sneto s spleta 11. 4. 2019
- Boris Kaučič, dr. Irena Strelec, SODMS, ogled na terenu 9. 4. 2019
- Načrti: Komisija za postavitev javnih spomenikov - obeležij MOL