



Mestna občina
Ljubljana
Mestni svet

**Komisija za
poimenovanje naselij in ulic**

Mestni trg 1
1000 Ljubljana
telefon: 01 306 10 48
faks: 01 306 12 06
ms.kpnu@ljubljana.si
www.ljubljana.si

Številka: 90006-18/2020-24
Datum: 17. 3. 2021

Mestna občina Ljubljana
Mestni svet

ZADEVA: Predlog za obravnavo na seji Mestnega sveta Mestne občine Ljubljana

NASLOV: Predlog Odloka o spremembah potekov ulic in o poimenovanju ulic, parkov in trga na območju Mestne občine Ljubljana

**ZUNANJI
STROKOVNJAK: /**

PREDLAGATELJ: Komisija za poimenovanje naselij in ulic Mestnega sveta Mestne občine Ljubljana

**POROČEVALCA: Grega Ciglar, predsednik komisije
Stanka Ferenčak Marin, podpredsednica komisije**

PREDLOG SKLEPA:

Mestni svet Mestne občine Ljubljana sprejme predlog Odloka o spremembah potekov ulic in o poimenovanju ulic, parkov in trga na območju Mestne občine Ljubljana.

Stanka Ferenčak Marin
Podpredsednica komisije



Priloga:

- **Predlog Odloka o spremembah potekov ulic in o poimenovanju ulic, parkov in trga na območju Mestne občine Ljubljana**

PREDLOG

Na podlagi 21. člena Zakona o določanju območij ter o imenovanju in označevanju naselij, ulic in stavb (Uradni list RS, št. 25/08, v nadaljevanju: ZDOIONUS) in 27. člena Statuta Mestne občine Ljubljana (Uradni list RS, št. 31/21 - uradno prečiščeno besedilo) je Mestni svet Mestne občine Ljubljana na ___ seji dne ___ sprejel

ODLOK O SPREMEMBAH POTEKOV ULIC IN O POIMENOVANJU ULIC, PARKOV IN TRGA NA OBMOČJU MESTNE OBČINE LJUBLJANA

1. člen

Na območju Mestne občine Ljubljana se spremenijo poteki ulic:

1. Fajfarjeva ulica

Ulica se odcepi od Viške ceste pred cestnim preходом preko železniške proge Ljubljana – Koper in poteka proti jugozahodu, kjer se pred ulico Pot Rdečega križa slepo konča.

2. Emonska cesta

Ulici se potek spremeni tako, da se pred stavbo Zoisova 8 odcepi desno, poteka proti jugu mimo Krakovske ulice, ulice Mirje, prečka Gradaško ulico in se v križišču Eipprove, Karunove in Kolezijske ulice konča.

3. Kudrova ulica

Ulica se za stavbo Kašeljska cesta 140 po 80 metrih odcepi desno, poteka proti severu in se po 90 metrih slepo konča.

4. Ulica Ambrožiča Novljana

Ulica se za stavbo Šmartinska cesta 106 odcepi desno, poteka proti jugovzhodu in pred novozgrajenim nakupovalnim centrom IKEA zavije levo, poteka proti severozahodu do križišča s Ameriško ulico, kjer se konča.

5. Klopčičeva ulica

Ulica se odcepi od Kunaverjeve ulice med stavbama s hišnima številka 4 in 6, poteka proti severozahodu, zavije levo in nato desno ter se v križišču s Sojerjevo ulico konča.

6. Argentinska ulica

Ulica poteka od križišča Bratislavske in Leskovškove ceste proti jugozahodu, prečka Moskovsko ulico, Hrvaško ulico, Madžarsko ulico, Grško ulico, Avstrijsko ulico, Francosko ulico in se v krožišču Ameriške ulice in Italijanske ulice konča.

2. člen

Na območju Mestne občine Ljubljana se poimenujejo ulice:

1. Ulica Marjane Deržaj

Ulica se odcepi od Ceste na Bokalce za stavbo Cesta na Bokalce 64, poteka proti zahodu in nato zavije proti severozahodu, kjer se pred gozdom slepo konča.

2. Ulica Metke Krašovec

Ulica se po 25 metrih odcepi levo od Ulice Marjane Deržaj. Poteka proti jugozahodu, nato v rahlem ovinku zavije proti severozahodu, kjer se pred gozdom slepo konča.

3. Švedska ulica

Ulica se v krožišču Ameriške, Argentinske in Italijanske ulice odcepi proti zahodu mimo novozgrajenega nakupovalnega centra IKEA, kjer se slepo konča. Ulica se bo nadaljevala, ko bo

PREDLOG

izvedena cestna povezava v jugozahodni smeri proti Kajuhovi ulici, skladno s prostorskimi izvedbenimi načrti Mestne občine Ljubljana.

4. Hieronimova ulica

Ulica se odcepi od Trga francoske revolucije proti jugu ter poteka do Zoisove ceste, kjer se konča.

5. Ulica Ivana Vidava

Ulica se v križišču ulice Pod Kamno gorico in Pilonove ulice odcepi proti severu in se v križišču s Cesto Andreja Bitenca konča.

6. Ulica Ekvorna

Ulica se pred stavbo Pot na Rakovo jelšo 36 odcepi desno in se po 80 metrih slepo konča.

7. Ulica Alojza Kajina

Ulica se po 40 metrih od stavbe Jurčkova cesta 90 odcepi desno, poteka proti jugozahodu in se po 150 metrih slepo konča pred pešpotjo Pot spominov in tovarištva.

8. Sarajevska ulica

Ulica se po 100 metrih odcepi desno od Džamijske ulice, poteka proti severovzhodu in se po 160 m slepo konča.

9. Beograjska ulica

Ulica se v krožišču na Letališki cesti pri stavbi Letališka cesta 1 odcepi levo, poteka proti severozahodu in se po 235 metrih pred ograjo slepo konča.

3. člen

Na območju Mestne občine Ljubljana se imenujeta parka in trg:

1. Centralni park soseske Ruski park

Park obsega urbano zeleno površino med Ulico 7. septembra, Glinškovo ploščadjo, Ulico Rezke Klopčič in Mucherjevo ulico.

2. Športni park Bratovševa

Park obsega urbano zeleno površino s športnimi igrišči med stanovanjskimi stavbami na Bratovševi ploščadi na severu, pešpotjo ob vrtcu VVZ Ciciban, enota Ajda na vzhodu, Ulico prvoborcev na jugu in Slovenčevo cesto na zahodu.

3. Trg device Marije

Trg obsega zeleno, tlakovano in asfaltirano urbano površino med cerkvijo, župniščem in kaplanijo v križišču Zadobrovske ceste in Zaloške ceste v Četrtni skupnosti Polje.

4. člen

Pristojni upravni organ republiške geodetske uprave Območna geodetska uprava Ljubljana na podlagi tega odloka in ZDOIONUS izvede nastale spremembe in jih evidentira v Registru prostorskih enot.

V evidenco Registra prostorskih enot se ne izvedejo imenovanja iz 3. člena tega odloka.

Hišne številke stavb, kjer se izvede preštevilčenje, po tem odloku določa Območna geodetska uprava Ljubljana.

PREDLOG

5. člen

Mestna občina Ljubljana zagotovi finančna sredstva za izvedbo s tem odlokom določenih sprememb, za napisne table ulic, parkov in trga ter hišnih števil. Fizične osebe, ki imajo na območju sprememb prijavljeno stalno ali začasno bivališče ter pravne osebe zasebnega in javnega prava, ki imajo na teh območjih sedež, zagotovijo sredstva za kritje stroškov zamenjave osebnih dokumentov oziroma listin v zvezi s poslovanjem.

6. člen

Ta odlok začne veljati petnajsti dan po objavi v Uradnem listu Republike Slovenije.

Številka:
Ljubljana, dne

Župan
Mestne občine Ljubljana
Zoran Janković

O b r a z l o ž i t e v

Mestni svet Mestne občine Ljubljana je sprejel osnutek akta na 19. redni seji dne 18. januarja 2021. Komisija za poimenovanje naselij in ulic (v nadaljevanju: KPNU) je obravnavala predlog akta na 12. redni seji dne 17. marca 2021, ki ga predlaga mestnemu svetu v sprejem.

KPNU je pridobila pozitivni mnenji o ustreznosti predlaganih imen ulic od Komisije za standardizacijo zemljepisnih imen Republike Slovenije (v nadaljevanju: KSZI RS) in Geodetske uprave Republike Slovenije (v nadaljevanju: GURS). Vsa mnenja so bila pozitivna oziroma potrjena, da v naselju Ljubljana v občini Ljubljana ni ulic z enakimi imeni. Pozitivna mnenja so priložena. Glede mnenja o ustreznosti predlaganih poimenovanj ulic je KSZI RS podala dve varianti pri poimenovanju Hieronimove ulice oz. Ulica svetega Hieronima z dodatno obrazložitvijo, da je druga varianta ustrežnejša (običajno navajanje s svetniškim nazivom). Podobno je KSZI RS podala dve varianti pri poimenovanju Ulice Ekvorna oz. Ekvornina ulica z dodatno obrazložitvijo, da je druga varianta ustrežnejša (ustrežnejša oblika, ki nakazuje poimenovanje po boginji). Komisija se je na podlagi že potrjenega osnutka odločila za poimenovanje Hieronimova ulica ter Ulica Ekvorna.

Osnutek sprejetega akta je bil javno razgrnjen (Poziv k predhodnemu posvetovanju o ustreznosti predlaganih sprememb potekov ulic in predlaganih imen ulic na območju Mestne občine Ljubljana) od 11. do 26. februarja 2021 na lokalno običajen način; prvič na sedežih pristojnih četrtnih skupnosti: Četrtni skupnosti Dravljje, Četrtni skupnosti Trnovo, Četrtni skupnosti Rudnik, Četrtni skupnosti Jarše in Četrtni skupnosti Vič; drugič z objavo na spletnem naslovu Mestne občine Ljubljana ter tretjič z objavo županovega poziva k predhodnemu posvetovanju v februarski številki javnega glasila Ljubljana.

Po zaključeni javni razgrnitvi je KPNU obravnavala vložene pripombe in pobude iz javne razgrnitve in o njih odločala na 12. redni seji Komisije za poimenovanje naselij in ulic. Obravnavala je 3 pripombe javne razgrnitve v prostorih Četrtnih skupnosti MOL in 4 pripombe oz. pobude prispele na elektronski naslov glavne pisarne MOL.

Ker se vse pripombe niso nanašale na vsebino akta, je komisija odločala na seji le o pripombah, ki se nanašajo na samo vsebino akta. Na vsebino akta se je nanašala le pripomba skupine občanov Galjevice, ki je imela pripombo glede poimenovanja Kajinove ulice (Ulica Alojza Kajina) na samo ime, ki bi naj na njihovem mnenju odražalo ime neznanega avtorja, neznanega imena, z željo, da se ulica poimenuje po značaju obstoječega terena, lokalni specifikiki, prvotnih občanov, avtohtonih rastlinah (lokacija ČS Rudnik).

Ostale pripombe iz razgrnitve so bile pripombe oz. pobude za novo poimenovane ulic, parkov in trgov. Naknadno, po javni razgrnitvi, je prišla še želja občanke po imenovanju Ulice Ekvorna.

Prejeli smo tudi sklep in strinjanje Četrtni skupnosti Jarše glede dveh novih ulic (Švedska in Beograjska ulica) in strinjanje s spremembo poteka Ulice Ambrožiča Novljana in Argentinske ulice.

1. Spremembe od osnutka do predloga akta

Od osnutka do predloga akta je prišlo do manjšega popravka v drugem odstavku 2. člena. Popravek se nanaša na napačen zapis pri poimenovanju Ulici Metke Krašovec in ne Ulice Metke Kraševce, kot je bilo prvotno zapisano v osnutku odloka. V predlogu akta je tako navedena pravilna oblika imena akademske slikarke Metka Krašovec.

Zaradi vsebinskih pripomb Geodetske uprave Republike Slovenije, OGU Ljubljana se je glede na osnutek odloka tekstovno in grafično popravilo naslednje člene:

V drugem odstavku 2. člena je zaradi pravilnega prikaza poteka ulice spremenjen opis ulice, kjer se na novo definira sam začetek in potek ter konec ulice. Ulica Metke Krašovec pravilno poteka: Ulica

PREDLOG

se po 25 metrih odcepi levo od Ulice Marjane Deržaj. Poteka proti jugozahodu, nato v rahlem ovinku zavije proti severozahodu, kjer se pred gozdom slepo konča.

V šestem odstavku 2. člena se pri Ulici Ekvorna popravi pravilen naslov: Pot na Rakovo jelšo 36, in ne Pot na Rakovo jelšo 32 kot je bilo v osnutku odloka.

V osmem odstavku 2. člena (Sarajevska ulica) se doda pravilni potek ulice, kjer se je iz osnutka črtalo besedilo »Ulica se podaljša po realizaciji prostorsko izvedbenih načrtov na lokaciji.«

V devetem odstavku 2. člena (Beograjska ulica) se doda pravilni potek ulice, kjer se je iz osnutka črtalo besedilo »Ulica se podaljša po realizaciji prostorsko izvedbenih načrtov na lokaciji.«

V tretjem odstavku 3. člena (Trg Device Marije) se je trg opisno dopolnil z besedilom primernim za trg in ne parkovno površino: »Trg obsega zeleno, tlakovano in asfaltirano urbano površino med cerkvijo, župniščem in kaplanijo v križišču Zadobrovske ceste in Zaloške ceste v Četrtni skupnosti Polje.«

V prilogah so ažurirane slike (trenutno stanje), skice in zemljevidi ter grafični prikazi glede na tekstualne popravke v odloku (zemljevidi: 1 -17) po predlogih GURS, OGU Ljubljana in KPNU. Dodana je skica projekta in poteka Sarajevske ulice razvidne iz OPPN 173 Parmova.

2. Odgovori na razpravo mestnih svetnikov

Ob obravnavi osnutka Odloka o spremembah potekov ulic in o poimenovanju ulic ter parkov na območju Mestne občine Ljubljana na 19. seji Mestnega sveta Mestne občine Ljubljana z dne 18. januarja 2021 ni bilo razprave pri tej točki in je bil osnutek odloka sprejet soglasno s 40 glasovi.

3. Odgovori na pripombe iz javne razgrnitve

KPNU je na podlagi javne razgrnitve osnutka akta na 12. seji odločala glede treh zadev:

1. Ulica Ekvorna: Komisija meni, da je predlagano ime, kot je že bilo v osnutku akta, ustrezno.
2. Hieronimova ulica: Komisija meni, da je predlagano ime, kot je že bilo v osnutku akta, ustrezno.
3. Ulica Alojza Kajina: Komisija meni, da je predlagano ime, kot je že bilo v osnutku akta, ustrezno.

Obrazložitev:

KPNU glede na pripombo skupine občanov iz Galjevice, meni, da poimenovanje Ulice Alojza Kajina le ta ne odraža neznanega avtorja. Avtor poimenovane ulice (Alojz Kajin) je bil predstavljen v osnutku odloka. Komisija meni, da je poimenovanje Ulica Alojza Kajina ustrezno, saj je omenjen aktivist in borec Ljubljanske brigade. Z omenjenim poimenovanjem izkazujemo čast posamezniku, ki je izkazal poseben pogum in vztrajnost ter je leta 1945 osvobajal Ljubljano izpod nemške okupacije iz smeri Velikih Lašč in Iga ter preko Galjevice oz. ČS Rudnik do centra mesta. Bil je glasnik svobode in poimenovanje po njemu ustreza navedeni lokaciji novozgrajenega stanovanjskega naselja, saj se je Ljubljana osvobajala iz omenjene južne strani. Predlagana ulica hkrati meji na Pot spominov in tovarštva, ki ima značajno podobnost in kulturno zgodovinsko vrednost. Komisija bo upoštevala tudi željo skupine občanov Galjevice in ob drugih poimenovanjih iskala ustrežnejše poimenovanje po značajnih terena in avtohtonih rastlinah, a trenutno poimenovanje ostaja takšno, kot je bilo predvideno v osnutku akta.

4. Ocena finančnih posledic

Ocena finančnih posledic sprejema akta (v višini 3450 Eur) se ni spremenila od osnutka do predloga akta.

Pripravil:
Boris Kaučič,
Strokovni sodelavec

Boris Kaučič



Stanka Ferenčak Marin
Podpredsednica komisije

Stanka Ferenčak Marin

Priloge:

1. Popravki osi:

Zemljevid 1: Fajfarjeva ulica, vir GURS, OGU Ljubljana



Legenda: Rumeno označen je nov popravek osi

Slika 1 in 2: Fajfarjeva ulic (trenutno stanje) in razlog prekinitve ulic oz. popravek osi



Slika 1



Slika 2:

Slika 3: Emonska cesta (trenutno stanje) po popravku osi



Zemljevid 2: Emonska cesta po popravku osi, Vir: GURS, OGU Ljubljana



Zemljevid 3: **Kudrova ulica** – sedanja in nova os, Portal Ljubljana, aplikacija Ulice v Ljubljani



Načrt 1: Načrti nove soseske za novo **Kudrovo ulico** (v izgradnji)



Slika 4 in 5: Kudrova ulica (sedanja in po spremembi – nova ulica)



Slika 4: Kudrova ulica (sedanja)



Slika 5: Kudrova ulica (nova ulica)

Zemljevid 4: Klopčičeva ulica, Vir: GURS, OGU Ljubljana



Slika 6 in 7: Klopčičeva ulica (trenutno stanje)



Slika 6



Slika 7

Zemljevid 5: Ulica Ambrožiča Novljana, Vir: GURS, OGU Ljubljana



Slika 8 in 9: Ulica Ambrožiča Novljana (stanje marec 2021)



Slika 8



Slika 9

Zemljevid 6: Argentinska ulica – stanje v BTC (zelena barva), Vir: GURS, OGU Ljubljana



Slika 10: Argentinska ulica (stanje marec 2021)



Slika 10

2. Poimenovanja

Zemljevid 7: Ulica Marjane Deržaj (rdeče, 1.) in Ulica Metke Krašovec (modro, 2.), Vila Bokalci, vir, GURS OGU Ljubljana



Slika 11 in 12: Ulica Marjane Deržaj in Ulica Metke Krašovec (stanje marec 2021)



Slika 11: Ulica Marjane Deržaj



Slika 12 : Ulica Metke Krašovec

Načrt 2: Švedska ulica, vir Oddelek za Urbanizem MOL



Slika 13 in 14: Švedska ulica (stanje marec 2021)



Slika 13



Slika 14

Zemljevid 8: Švedska ulica (rumena puščica), Vir: GURS, OGU Ljubljana



Zemljevid 9: Poimenovanje **Hieronimove ulice (rumena puščica)**, Vir GURS, OGU Ljubljana



Slika 17: Hieronimova ulica (trenutno stanje), po spremembi oz. poimenovanju



Slika 18: Ulica Ivana Vidava (stanje marec 2021)



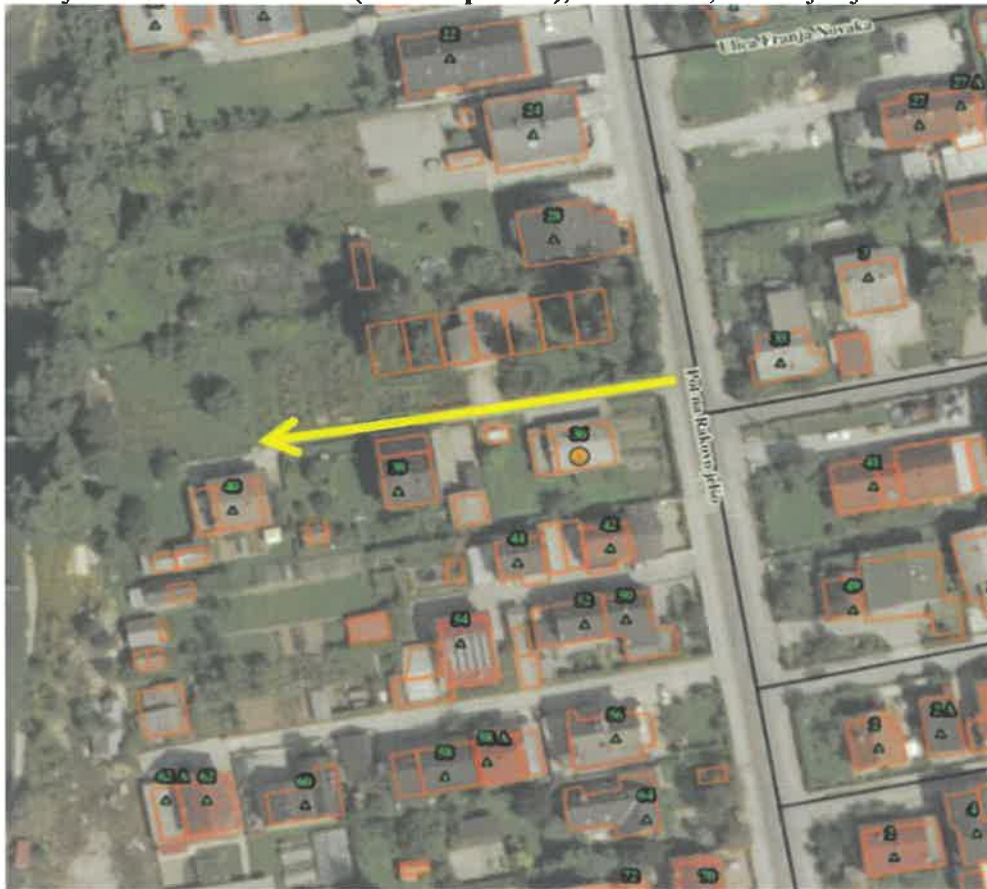
Slika 18

10: Zemljevid novega naselja v izgradnji: Ulica Ivana Vidava (na sliki rdeča puščica)



Vir: GURS OGU Ljubljana

Zemljevid 11: Ulica Ekvorna (rumena puščica), Vir: GURS, OGU Ljubljana



Slika 19: Naselje v izgradnji Ulica Ekvorna (stanje marec 2021)



Slika 19

Slika 20 in 21: Soseska v izgradnji – Ulica Alojza Kajina (stanje marec 2021)



Slika 20



Slika 21

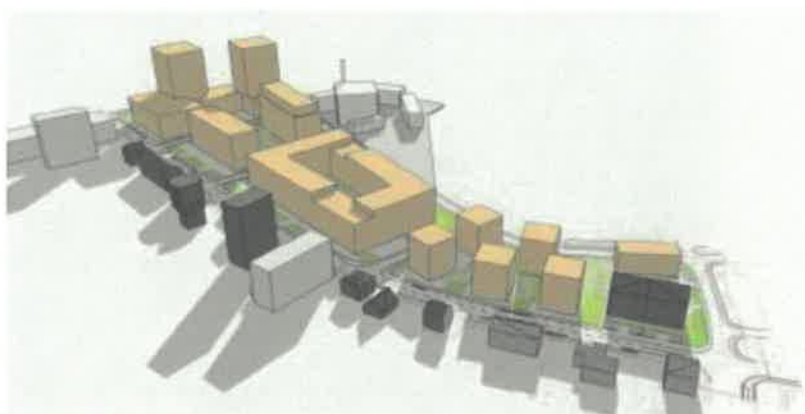
Zemljevid 12: Lokacija Ulica Alojza Kajina (rumena puščica), GURS OE Ljubljana



Zemljevid 13: Sarajevska ulica (rumena puščica), Vir: GURS, OGU Ljubljana



Skica: **Sarajevska ulica**, projekt OPPN 173 Parmova – dopolnjen osnutek, Vir: Šabec Kalan Šabec arhitekti, www.ljubljana.si



Skica: Sarajevska ulica (modra puščica)

Slika 22: **Sarajevska ulica** (stanje november 2020)



Slika 22

Zemljevid 14: Beograjska ulica (rumena puščica), Vir: GURS, OGU Ljubljana



Slika 23 in 24: Beograjska ulica (stanje marec 2021)



Slika 23



Slika 24

Zemljevid 15: Centralni park sosiske Ruski car (rumena barva), Vir: GURS, OGU Ljubljana



Slika 25: Centralni park sosiske Ruski car



Slika 25

Zemljevid 16: Športni park Bratovševa, vir Gurs, OGU Ljubljana, (rumena barva)



Slika 26, 27 in 28: Športni park Bratovševa (stanje marec 2021)



Slika 26



Slika 27



Slika 28

Zemljevid 17: Trg device Marije, meja trga je rumena notranja in zunanja črta, Vir: GURS OGU Ljubljana



Slika 28 in 29: Trg device Marije (stanje marec 2021)



Slika 28



Slika 29

Viri:

1. Marjana Deržaj, 14. 6. 2019, Arhiv Dela,
2. Wikipedija, sneto s spletnega mesta wikipedia.org, november 2020
3. Gradivo predlagateljev
4. Zemljevidi: Urbinfo, <https://urbinfo.ljubljana.si/web/profile.aspx?id=Urbinfo@Ljubljana>
5. Portal Mestne občine Ljubljana/Mestni svet/Komisije in odbori (Komisija za poimenovanje naselij in ulic/Ulice v Ljubljani/
6. Fotografije terena: I. Strelec, september –november 2020
7. Fotografije terena: B. Kaučič, marec 2021
8. Gradivo in zemljevidi: S. Tibaut, GURS OE Ljubljana
9. Šabec Kalan Šabec Arhitekti, www.ljubljana.si, OPPN 173 Parmova, Dopolnjen osnutek.

Spremembe od osnutka do predloga akta:

Na podlagi 21. člena Zakona o določanju območij ter o imenovanju in označevanju naselij, ulic in stavb (Uradni list RS, št. 25/08, v nadaljevanju: ZDOIONUS) in 27. člena Statuta Mestne občine Ljubljana (Uradni list RS, št. ~~31/2124/16 in 173/20~~ - uradno prečiščeno besedilo) je Mestni svet Mestne občine Ljubljana na ___ seji dne ___ sprejel

~~OSNUTEK~~ ODLOKA O SPREMEMBAH POTEKOV ULIC IN O POIMENOVANJU ULIC, PARKOV IN TRGA NA OBMOČJU MESTNE OBČINE LJUBLJANA

1. člen

Na območju Mestne občine Ljubljana se spremenijo poteki ulic:

1. Fajfarjeva ulica

Ulica se odcepi od Viške ceste pred cestnim preходом preko železniške proge Ljubljana – Koper in poteka proti jugozahodu, kjer se pred ulico Pot Rdečega križa slepo konča.

2. Emonska cesta

Ulici se potek spremeni tako, da se pred stavbo Zoisova 8 odcepi desno, poteka proti jugu mimo Krakovske ulice, ulice Mirje, prečka Gradaško ulico in se v križišču Eipprove, Karunove in Kolezijske ulice konča.

3. Kudrova ulica

Ulica se za stavbo Kašeljska cesta 140 po 80 metrih odcepi desno, poteka proti severu in se po 90 metrih slepo konča.

4. Ulica Ambrožiča Novljana

Ulica se za stavbo Šmartinska cesta 106 odcepi desno, poteka proti jugovzhodu in pred novozgrajenim nakupovalnim centrom IKEA zavije levo, poteka proti severozahodu do križišča s Ameriško ulico, kjer se konča.

5. Klopčičeva ulica

Ulica se odcepi od Kunaverjeve ulice med stavbama s hišnima števkama 4 in 6, poteka proti severozahodu, zavije levo in nato desno ter se v križišču s Sojerjevo ulico konča.

6. Argentinska ulica

Ulica poteka od križišča Bratislavske in Leskovškove ceste proti jugozahodu, prečka Moskovsko ulico, Hrvaško ulico, Madžarsko ulico, Grško ulico, Avstrijsko ulico, Francosko ulico in se v krožišču Ameriške ulice in Italijanske ulice konča.

2. člen

Na območju Mestne občine Ljubljana se poimenujejo ulice:

1. Ulica Marjane Deržaj

Ulica se odcepi od Ceste na Bokalce za stavbo Cesta na Bokalce 64, poteka proti zahodu in nato zavije proti severozahodu, kjer se pred gozdom slepo konča.

2. Ulica Metke Krašovec

Ulica se po 25 metrih odcepi levo od Ulice Marjane Deržaj. Poteka proti jugozahodu, nato v rahlem ovinku zavije proti severozahodu, kjer se pred gozdom slepo konča. Ulica se odcepi levo od Ceste na Bokalce, 25 m vstran od Ulice Marjane Deržaj, s katero je paralelna, zavije proti severozahodu, kjer se pred gozdom slepo konča.

3. Švedska ulica

Ulica se v krožišču Ameriške, Argentinske in Italijanske ulice odcepi proti zahodu mimo novozgrajenega nakupovalnega centra IKEA, kjer se slepo konča. Ulica se bo nadaljevala, ko bo izvedena cestna povezava v jugozahodni smeri proti Kajuhovi ulici, skladno s prostorskimi izvedbenimi načrti Mestne občine Ljubljana.

4. Hieronimova ulica

Ulica se odcepi od Trga francoske revolucije proti jugu ter poteka do Zoisove ceste, kjer se konča.

5. Ulica Ivana Vidava

Ulica se v križišču ulice Pod Kamno gorico in Pilonove ulice odcepi proti severu in se v križišču s Cesto Andreja Bitenca konča.

6. Ulica Ekvorna

Ulica se pred stavbo Pot na Rakovo jelšo ~~362~~ odcepi desno in se po 80 metrih slepo konča.

7. Ulica Alojza Kajina

Ulica se po 40 metrih od stavbe Jurčkova cesta 90 odcepi desno, poteka proti jugozahodu in se po 150 metrih slepo konča pred pešpotjo Pot spominov in tovarništva.

8. Sarajevska ulica

Ulica se po 100 metrih odcepi desno od Džamijske ulice, poteka proti severovzhodu in se po 160 m slepo konča. ~~Ulica se podaljša po realizaciji prostorskih izvedbenih načrtov na lokaciji.~~

9. Beograjska ulica

Ulica se v krožišču na Letališki cesti pri stavbi Letališka cesta 1 odcepi levo, poteka proti severozahodu in se po 235 metrih pred ograjo slepo konča. ~~Ulica se podaljša po realizaciji prostorsko izvedbenih načrtov na lokaciji.~~

3. člen

Na območju Mestne občine Ljubljana se imenujeta parka in trg:

1. Centralni park soseske Ruski park

Park obsega urbano zeleno površino med Ulico 7. septembra, Glinškovo ploščadjo, Ulico Rezke Klopčič in Mucherjevo ulico.

2. Športni park Bratovševa

Park obsega urbano zeleno površino s športnimi igrišči med stanovanjskimi stavbami na Bratovševi ploščadi na severu, pešpotjo ob vrtcu VVZ Ciciban, enota Ajda na vzhodu, Ulico prvoborcev na jugu in Slovenčevo cesto na zahodu.

3. Trg device Marije

Trg obsega zeleno, ~~tlakovano in asfaltirano~~ urbano površino med cerkvijo, župniščem in kaplanijo v križišču Zadobrovske ~~ceste~~ in Zaloške ceste v Četrtni skupnosti Polje.

4. člen

Pristojni upravni organ republiške geodetske uprave Območna geodetska uprava Ljubljana na podlagi tega odloka in ZDOIONUS izvede nastale spremembe in jih evidentira v Registru prostorskih enot.

V evidenco Registra prostorskih enot se ne izvedejo imenovanja iz 3. člena tega odloka.

Hišne številke stavb, kjer se izvede preštevilčenje, po tem odloku določa Območna geodetska uprava Ljubljana.

5. člen

Mestna občina Ljubljana zagotovi finančna sredstva za izvedbo s tem odlokom določenih sprememb, za napisne table ulic, parkov in trga ter hišnih števil. Fizične osebe, ki imajo na območju sprememb prijavljeno stalno ali začasno bivališče ter pravne osebe zasebnega in javnega prava, ki imajo na teh območjih sedež, zagotovijo sredstva za kritje stroškov zamenjave osebnih dokumentov oziroma listin v zvezi s poslovanjem.

6. člen

Ta odlok začne veljati petnajsti dan po objavi v Uradnem listu Republike Slovenije.

Številka:
Ljubljana, dne

Župan
Mestne občine Ljubljana
Zoran Janković



REPUBLIKA SLOVENIJA
MINISTRSTVO ZA OKOLJE IN PROSTOR
GEODETSKA UPRAVA REPUBLIKE SLOVENIJE

Zemljemerska ulica 12, 1000 Ljubljana

T: 01 478 48 00
F: 01 478 48 34
E: pisama.gu@gov.si
www.gu.gov.si

Šifra: 35321-31/2021-2552-2
Datum: 09.02.2021

✓ Mestna občina Ljubljana
Mestni trg 1, Ljubljana
1000 Ljubljana



Mestna občina
Ljubljana
Mestna uprava

Projeto:	10-02-2021	Šifra:	29005
Številka zadeve:	90006-18/2020-12	Pril.:	
		Vredn.:	

ZADEVA: Mnenje in potrdilo glede imenovanja ulic
Zveza: Vaša dopisa št. 90006-18/2020-3 in št. 90006-18/2020-11

V prilogi vam pošiljamo potrdilo in mnenje, za katerega ste zaprosili.
Opozarjamo vas tudi, da je v skladu z zakonodajo, občina dolžna v treh dneh po objavi občinskega odloka o imenovanju novih ulic o tem dejstvu obvestiti geodetsko upravo.

Bojan Pirc
Višji svetovalec

V vednost:

- Komisija za standardizacijo zemljepisnih imen Vlade Republike Slovenije, Zemljemerska ulica 12, 1000 Ljubljana
- Območna geodetska uprava Ljubljana, ga. Tibaut




REPUBLIKA SLOVENIJA
MINISTRSTVO ZA OKOLJE IN PROSTOR
GEODETSKA UPRAVA REPUBLIKE SLOVENIJE

Zemljemerska ulica 12, 1000 Ljubljana

T: 01 478 48 00
F: 01 478 48 34
E: pisama.gu@gov.si
www.gu.gov.si

Številka: 35321-31/2021-2552-3
Datum: 09.02.2021



Geodetska uprava v skladu z 2. odstavkom 14. člena Zakona o določanju območij ter imenovanju in označevanju naselij, ulic in stavb - ZDOIONUS (Uradni list RS, št. 25/2008) izdaja

POTRDILO

da v naselju Ljubljana v občini Ljubljana ni ulic z imeni:

- Ulica Marjane Deržaj
- Ulica Metke Krašovec
- Švedska ulica
- Hieronimova ulica
- Ulica Ivana Vidava
- Ulica Ekvorna
- Ulica Alojza Kajina
- Sarajevska ulica
- Beograjska ulica

kot občina Ljubljana predlaga v predlogu imenovanja novih ulic.

Potrdilo pripravil:

Bojan Pirc
Višji svetovalec



REPUBLIKA SLOVENIJA
MINISTRSTVO ZA OKOLJE IN PROSTOR
GEODETSKA UPRAVA REPUBLIKE SLOVENIJE

Zemljemerska ulica 12, 1000 Ljubljana

T: 01 478 48 00
F: 01 478 48 34
E: pisama.gu@gov.si
www.gu.gov.si

Šifra: 35321-31/2021-2552-4
Datum: 09.02.2021

Mestna občina Ljubljana
Mestni trg 1, Ljubljana
1000 Ljubljana


ZADEVA: Mnenje glede imenovanja ulic
Zveza: Vaša dopisa št. 90006-18/2020-3 in št. 90006-18/2020-11

Geodetska uprava Republike Slovenije izdaja pozitivno mnenje k predlaganemu imenovanju novih ulic v naselju Ljubljana z imeni:

- Ulica Marjane Deržaj
- Ulica Metke Krašovec
- Švedska ulica
- Hieronimova ulica
- Ulica Ivana Vidava
- Ulica Ekvorna
- Ulica Alojza Kajina
- Sarajevska ulica
- Beograjska ulica

Predlog je oblikovan skladno z Zakonom o določanju območij ter o imenovanju in označevanju naselij, ulic in stavb – ZDOIONUS (Uradni list RS, št. 25/2008).

Bojan Pirc
Višji svetovalec





KOMISIJA ZA STANDARDIZACIJO ZEMLJEPISNIH IMEN

Geodetska uprava Republike Slovenije
Zemljemerska ulica 12
1000 Ljubljana

Telefon: (01) 478 4807
Faks: (01) 478 4834
E-pošta: kszi.go@gov.si
Spletna stran: <https://www.gov.si/zbirke/delovna-telesa/komisija-za-standardizacijo-zemljepisnih-imen/>

Številka: 35381-1/2021-2552-9
Datum: 11. 2. 2021

Mestna občina Ljubljana
Mestni trg 1
1000 Ljubljana

ZADEVA: Mnenje o ustreznosti predlaganih poimenovani ulic



Mestna občina
Ljubljana
Mestna uprava

Prejeta:	15 -02- 2021	Šif. z.:	23005
Številka zadeve:	90006 - 18/2021 - 15	Pril.:	
		Vredn.:	

Komisija za standardizacijo zemljepisnih imen je na podlagi vloge Mestne občine Ljubljana, številka 90006-18/2020-3 z dne 21. 1. 2021 in dopolnitve vloge, številka 90006-18/2020-11 z dne 3. 2. 2021, obravnavala ustreznost predlaganih poimenovanj novih ulic v naselju Ljubljana:

Ulica Marjane Deržaj.

Komisija za standardizacijo zemljepisnih imen izdaja pozitivno mnenje k predlogu uličnega poimenovanja. Predlagano zemljepisno ime je skladno z veljavnim Zakonom o določanju območij ter imenovanju in označevanju naselij, ulic in stavb (Uradni list RS, št. 25/2008) ter ustreza jezikoslovnim in zemljepisnim pravilom.

Ulica Metke Krašovec.

Komisija za standardizacijo zemljepisnih imen izdaja pozitivno mnenje k predlogu uličnega poimenovanja. Predlagano zemljepisno ime je skladno z veljavnim Zakonom o določanju območij ter imenovanju in označevanju naselij, ulic in stavb (Uradni list RS, št. 25/2008) ter ustreza jezikoslovnim in zemljepisnim pravilom.

Švedska ulica.

Komisija za standardizacijo zemljepisnih imen izdaja pozitivno mnenje k predlogu uličnega poimenovanja. Predlagano zemljepisno ime je skladno z veljavnim Zakonom o določanju območij ter imenovanju in označevanju naselij, ulic in stavb (Uradni list RS, št. 25/2008) ter ustreza jezikoslovnim in zemljepisnim pravilom.

Hieronimova ulica.

Komisija je sklenila, da je predlagano zemljepisno ime skladno z veljavnim Zakonom o določanju območij ter imenovanju in označevanju naselij, ulic in stavb (Uradni list RS, št. 25/2008) ter sicer ustreza jezikoslovnim in zemljepisnim pravilom, vendar se svetnike običajno navaja s svetniškim nazivom. Zato Komisija za standardizacijo zemljepisnih imen potrjuje ulično ime

Ulica svetega Hieronima.

Ulica Ivana Vidava.

Komisija za standardizacijo zemljepisnih imen izdaja pozitivno mnenje k predlogu uličnega poimenovanja. Predlagano zemljepisno ime je skladno z veljavnim Zakonom o določanju območij ter imenovanju in označevanju naselij, ulic in stavb (Uradni list RS, št. 25/2008) ter ustreza jezikoslovnim in zemljepisnim pravilom.

Ulica Ekvorna.

Komisija je sklenila, da je predlagano zemljepisno ime skladno z veljavnim Zakonom o določanju območij ter imenovanju in označevanju naselij, ulic in stavb (Uradni list RS, št. 25/2008) ter sicer ustreza jezikoslovnim in zemljepisnim pravilom, vendar je po mnenju komisije ustrežnejša oblika, ki nakazuje poimenovanje po boginji. Zato Komisija za standardizacijo zemljepisnih imen potrjuje ulično ime

Ekvornina ulica.

Ulica Alojza Kajina.

Komisija za standardizacijo zemljepisnih imen izdaja pozitivno mnenje k predlogu uličnega poimenovanja. Predlagano zemljepisno ime je skladno z veljavnim Zakonom o določanju območij ter imenovanju in označevanju naselij, ulic in stavb (Uradni list RS, št. 25/2008) ter ustreza jezikoslovnim in zemljepisnim pravilom.

Sarajevska ulica.

Komisija za standardizacijo zemljepisnih imen izdaja pozitivno mnenje k predlogu uličnega poimenovanja. Predlagano zemljepisno ime je skladno z veljavnim Zakonom o določanju območij ter imenovanju in označevanju naselij, ulic in stavb (Uradni list RS, št. 25/2008) ter ustreza jezikoslovnim in zemljepisnim pravilom.

Beograjska ulica.

Komisija za standardizacijo zemljepisnih imen izdaja pozitivno mnenje k predlogu uličnega poimenovanja. Predlagano zemljepisno ime je skladno z veljavnim Zakonom o določanju območij ter imenovanju in označevanju naselij, ulic in stavb (Uradni list RS, št. 25/2008) ter ustreza jezikoslovnim in zemljepisnim pravilom.

V odloku o določitvi imena naselja/ulice mora biti ime naselja/ulice zapisano skladno z mnenjem delovnega telesa vlade, pristojnega za standardizacijo zemljepisnih imen (tretji odstavek 17. člena ZDOIONUS). V primeru ugotovljenega neupoštevanja mnenja Komisije za standardizacijo zemljepisnih imen (delovnega telesa vlade, pristojnega za standardizacijo zemljepisnih imen) se na njen predlog skladno z Zakonom o lokalni samoupravi in Zakonom o državni upravi sproži postopek nadzora zakonitosti odloka o določitvi imena naselja/ulice, v katerem mnenje ni upoštevano.

V elaboratu, ki ga je poslala Mestna občina Ljubljana, je vključeno tudi poimenovanje dveh parkov in trga. Ne glede na to, da v konkretnih primerih ne gre za dele uradnega uličnega sistema, Komisija za standardizacijo zemljepisnih imen predlaga, da se pravila za poimenovanje ulic upoštevajo tudi pri poimenovanju drugih zemljepisnih imen, konkretno parkov in trga iz 3. člena Odloka o spremembah potekov ulic in o poimenovanju ulic, parkov in trga na območju Mestne občine Ljubljana. Komisija predlaga poimenovanja:

Centralni park soseske Ruski car,
Športni park Bratovševa ploščad,
Trg Device Marije.

Lep pozdrav,



dr. Matjaž Geršič
predsednik



VLADA REPUBLIKE SLOVENIJE
KOMISIJA ZA STANDARDIZACIJO
ZEMLJEPISNIH IMEN
LJUBLJANA