



Mestna občina  
Ljubljana

Župan

Mestni trg 1, 1000 Ljubljana

t: 01 306 10 10

tajnistvo.zupana@ljubljana.si, www.ljubljana.si

Mestni svet

Mestna občina Ljubljana

Številka: 3545-1/2023-38

Datum: 8. 9. 2023

Zadeva: **Gradivo k 9. točki 7. seje Mestnega sveta Mestne občine Ljubljana z naslovom » Predlog Odloka o programu opremljanja stavbnih zemljišč v območju zazidalnega načrta za območje Potniškega centra Ljubljana«**

Spoštovani!

K 9. točki 7. seje Mestnega sveta Mestne občine Ljubljana z naslovom » **Predlog Odloka o programu opremljanja stavbnih zemljišč v območju zazidalnega načrta za območje Potniškega centra Ljubljana**« vam pošiljam še grafične prikaze, ki so navedeni v predlogu odloka in pomotoma niso bili priloženi gradivu.

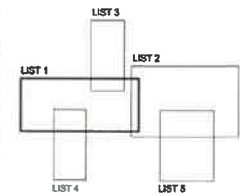
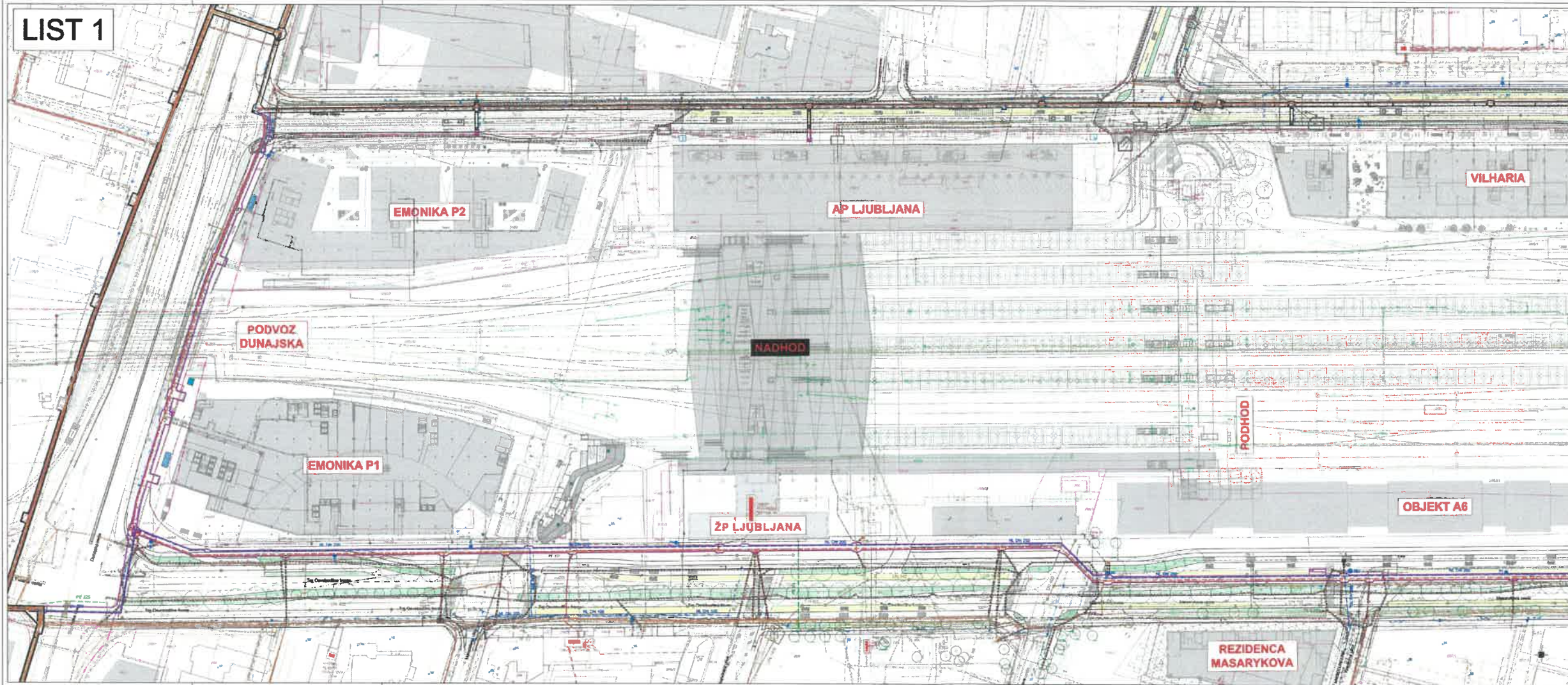
Lep pozdrav,



Župan  
Mestne občine Ljubljana  
*Zoran Jankovič*



LIST 1



| ŠIFRA | OPIS  | PROJEKCIJA | SKALA | STANJE |
|-------|-------|------------|-------|--------|
| 1     | 1:500 | 1:500      | 1:500 | 1:500  |
| 2     | 1:500 | 1:500      | 1:500 | 1:500  |
| 3     | 1:500 | 1:500      | 1:500 | 1:500  |
| 4     | 1:500 | 1:500      | 1:500 | 1:500  |
| 5     | 1:500 | 1:500      | 1:500 | 1:500  |

ZBRNIK KOMUNALNIH VOVOV - LIST 1


 Etea K  
 Inženjersko-projektna družba s.p.a.  
 Slovenska cesta 10, 1000 Ljubljana  
 Tel: +386 (0)1 422 11 11  
 Fax: +386 (0)1 422 11 12  
 E-mail: info@etea.si  
 Web: www.etea.si

PROGRAM OPREMLJANJA STAVBNIH ZEMELIŠČ ZA OBLASTI POTREBNEGA CENTRA LJUBLJANA

Državni projekt 2.2  
PISANJE NOVE KOMUNALNE OPREME IN DRUGA GOSPODARSKA JAVNE INFRASTRUKTURE

Projektne prave so pridržane. Vse pravice pridržane. 

# PROGRAM OPREMLJANJA STAVBNIH ZEMLJIŠČ ZA OBMOČJE POTNIŠKEGA CENTRA LJUBLJANA

Grafični prikaz 1

OBMOČJE OPREMLJANJA



Legenda:

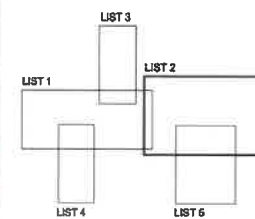
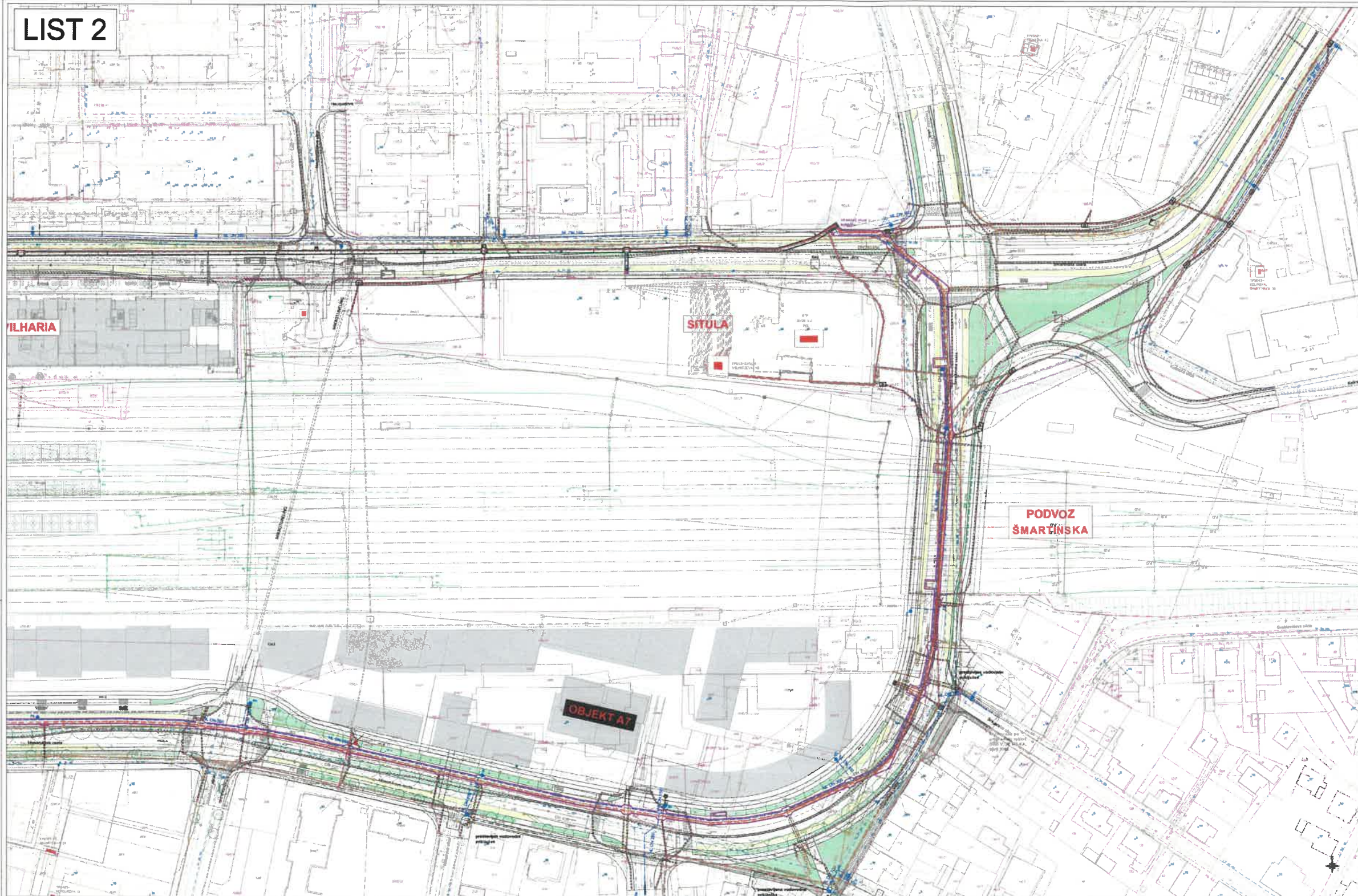
- Meja ureditvenega območja zazidalnega načrta
- Meja prostorske enote
- Območje opremljanja



Pripravljevalec programa opremljanja: Mestna občina Ljubljana  
Izdelovalec programa opremljanja: LUZ d.d.



LIST 2



| LEGIENDA KOMUNALNIH VODOV |              |              |               |
|---------------------------|--------------|--------------|---------------|
| VRSTA VODOV               | PROJEKCIJSKI | IZVEDBE      | OPREDELITEV   |
| Sanitarni vod             | (red line)   | (red line)   | Sanitarni vod |
| Deževni vod               | (green line) | (green line) | Deževni vod   |
| Podzemni vod              | (blue line)  | (blue line)  | Podzemni vod  |
| ...                       | ...          | ...          | ...           |

ZBIRNIK KOMUNALNIH VODOV - LIST 2

Logo of **Eled** IC. Below it, technical details of the project, including the name of the project, the client, and the design team. There is also a small table with technical specifications and a north arrow.

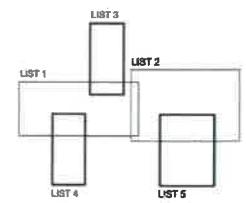
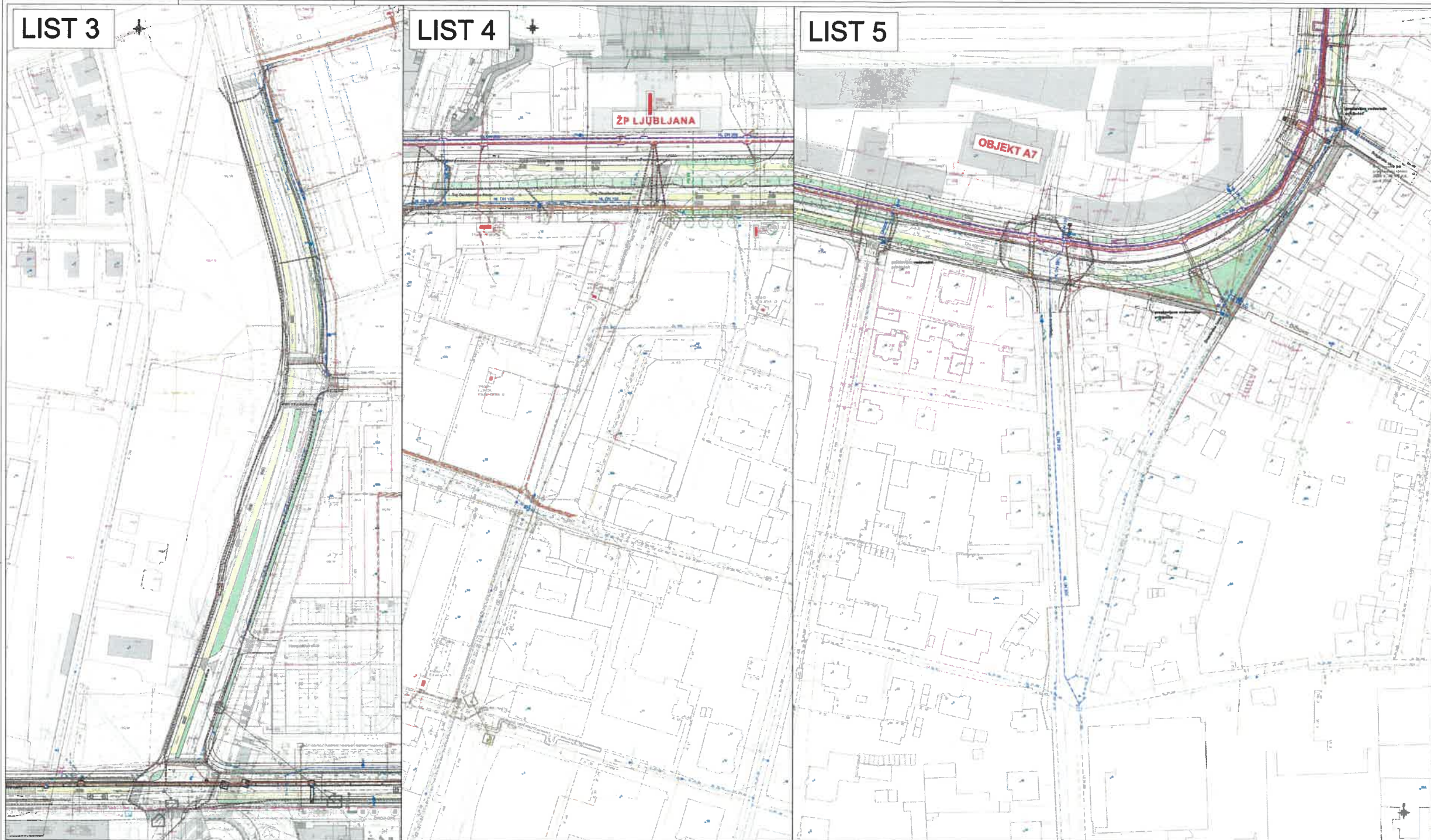
PROGRAM OPREMLJANJA STAVBNIH ZEMLJIŠČ ZA OBMOČJE POTNŠKEGA CENTRA LJUBLJANA

Gradnja jarka 2.3  
PRILAGODBE KOMUNALNE OPREME IN DRUGE GOSPODARNE JARNE  
INFRASTRUKTURE

LIST 3


LIST 4

LIST 5



| Šifra objekta | Ime objekta | Opis objekta | Opomba |
|---------------|-------------|--------------|--------|
|               |             |              |        |
|               |             |              |        |
|               |             |              |        |
|               |             |              |        |

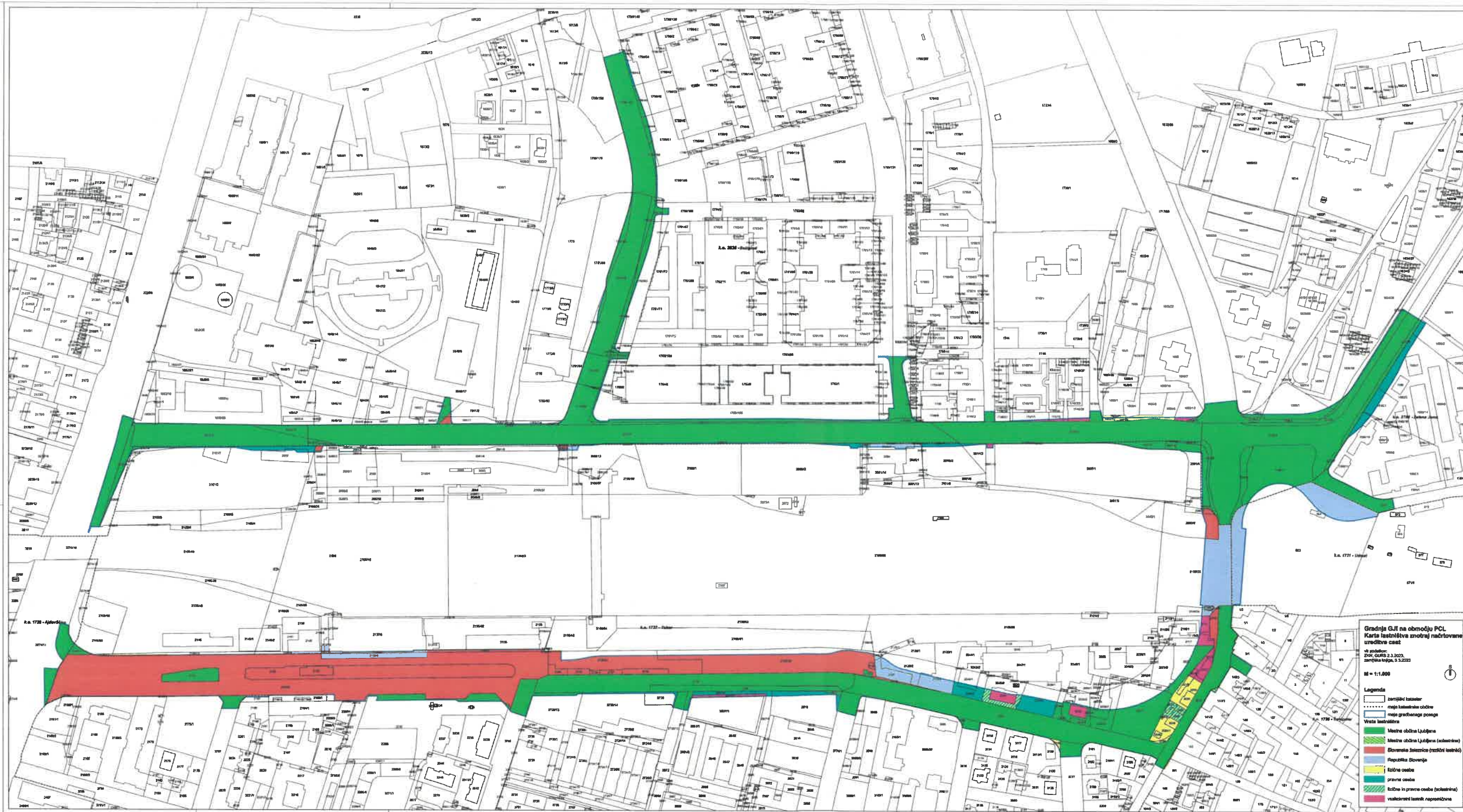
ZBIRNIK KOMUNALNIH VODOV - LIST 3, 4 IN 5


**Elen LLC**  
 Inženiring in arhitektura  
 Družba s omejeno odgovornostjo  
 Sedišče: Ljubljana, Štefana Čadaška ulica 11, SI-1000  
 Tel: +386 (0)1 422 11 11  
 E-mail: info@elen.si  
 Web: www.elen.si

PROGRAM OPREMLJANJA STAVENIH ZENIČA ZA OBLASTI  
POTREBNEGA CENTRA LJUBLJANA

Opomba pri prelozi ZA  
PREDAJE NOVE KOMUNALNE OPEMNE IN OBLASTI GOSPODARSTVA JAVNE  
INFRASTRUKTURE

Priprava programa opremljanja: Miroslav Šušter  
Sodelovalni program opremljanja: LIE EA



PROGRAM OPREMLJANJA STAVBNIH ZEMLJIŠČ ZA OBMOČJE  
POTNIŠKEGA CENTRA LJUBLJANA

Grafični prikaz 3  
Prikaz zemljišč, ki jih je potrebno predložiti za opremljanje  
stavbnih zemljišč

Gradnja GJF na območju PCL  
Karta lastništva znotraj načrtovane  
uređitve cest

sk. področje:  
ZNAČ. OŠLŠ. 3.3.2023  
ZNAČ. OŠLŠ. 3.3.2023

M = 1:1.000

Legenda

- zvezčasti tesar
- ..... meja katastrske občine
- meja gradbenega posega

Vrsta lastništva

- Mestna občina Ljubljana
- Mestna občina Ljubljana (administr.)
- Državna Slovenija (nežični lastnik)
- Republika Slovenija
- državne osebe
- pravne osebe
- držane in pravne osebe (kolonizir.)
- valutirani lastnik nepremičnine






# PROGRAM OPREMLJANJA STAVBNIH ZEMLJIŠČ ZA OBMOČJE POTNIŠKEGA CENTRA LJUBLJANA

Grafični prikaz 4

## OBRAČUNSKA OBMOČJA PO POSAMEZNIH VRSTAH NOVE KOMUNALNE OPREME

Legenda:

-  Meja ureditvenega območja zazidalnega načrta
-  Meja prostorske enote
-  Obračunska območja CE, VO, KA, VR



Merilo 1:5000

Pripravljevalec programa opremljanja: Mestna občina Ljubljana  
Izdelovalec programa opremljanja: LUZ d.d.

