



Mestna občina
Ljubljana

Mestna uprava
Oddelek za urejanje prostora
Poljanska cesta 28, 1000 Ljubljana
t: 01 306 15 00
glavna.pisarna@ljubljana.si, www.ljubljana.si

Številka: 3514-140/2023-2-ELG
Datum: 13. 01. 2023

IMOVINA D.O.O.
GOSPOSVETSKA 10
1000 LJUBLJANA

LOKACIJSKA INFORMACIJA

1. ZEMLJIŠKA PARCELA ZA KATERO, SE IZDA LOKACIJSKA INFORMACIJA

- šifra in ime katastrske občine: **1725-AJDOVŠČINA**
- številka zemljiške parcele: **2521**

2. NAMENSKA RABA PROSTORA

- OBMOČJA STAVBNIH ZEMLJIŠČ

Št. parcele	Oznaka EUP	Oznaka namenske rabe	Naziv namenske rabe	Opis namenske rabe
2521	MS-109	CU	osrednja območja centralnih dejavnosti	Območja historičnega jedra ali novih jeder, kjer se prepletajo trgovske, oskrbne, storitvene, upravne, socialne, zdravstvene, vzgojne, izobraževalne, kulturne, verske in podobne dejavnosti ter bivanje

3. VELJAVNI PROSTORSKI AKTI IN PROSTORSKI AKTI V PRIPRAVI

Št. parcele	Veljavni prostorski akti	Prostorski akti v pripravi
2521	Odlok o občinskem prostorskem načrtu Mestne občine Ljubljana – izvedbeni del (Uradni list RS, št. 78/10, 10/11 – DPN, 22/11 – popr., 43/11 – ZKZ-C, 53/12 – obv. razl., 9/13, 23/13 – popr., 72/13 – DPN, 71/14 – popr., 92/14 – DPN, 17/15 – DPN, 50/15 – DPN, 88/15 – DPN, 95/15, 38/16 – avtentična razlaga, 63/16, 12/17 – popr.,	

	12/18 – DPN, 42/18, 78/19 – DPN in 59/22) - v nadaljnjem besedilu OPN MOL ID; Odlok o občinskem prostorskem načrtu Mestne občine Ljubljana – strateški del (Uradni list RS, št. 78/10, 10/11 - DPN, 72/13 - DPN, 92/14 - DPN, 17/15 - DPN, 50/15 - DPN, 88/15 - DPN, 12/18 - DPN in 42/18)	
--	---	--

☐ Za zemljiško parcelo velja državni prostorski izvedbeni akt in občina namenske rabe prostora še ni določila v skladu z njim.

Št. parcele: _____, pravna podlaga: _____

4. ZAČASNI UKREPI

Št. parcele	Vrsta začasnega ukrepa	Pravna podlaga	Vzpostavitev in čas trajanja začasnega ukrepa
/	/	/	/

5. PREDKUPNA PRAVICA

☒ Zemljiška parcela se nahaja v območju predkupne pravice občine glede na Odlok o določitvi območja predkupne pravice Mestne občine Ljubljana (Uradni list RS, št. 57/05 in 94/05): NE

Št. parcele: _____, pravna podlaga: _____

☐ Občina izjavlja, da v skladu z zakonom, ki ureja urejanje prostora, ne uveljavlja svoje predkupne pravice na naslednji zemljiški parceli št.: _____.*

** Vlagatelj vloge za izjavo o ne/uveljavljanju predkupne pravice naslovi na MOL MU Oddelek za ravnanje z nepremičninami, Adamič-Lundrovo nabrežje 2, 1000 Ljubljana, ki vodi postopke za uveljavljanje zakonite predkupne pravice.*

☒ Zemljiška parcela se nahaja v območju predkupne pravice države, ki je bila ustanovljena v skladu z zakonom, ki ureja urejanje prostora: NE

Št. parcele: _____, pravna podlaga: _____

- varstvo kulturne dediščine državnega/lokalnega pomena (območje spomenika in vplivnega območja spomenika):

- Ljubljana - Arheološko najdišče Ljubljana / 329 / Odlok o razglasitvi arheološkega kompleksa v ljubljanskih občinah za kulturni in zgodovinski spomenik / Ur.l. RS* (16.03.1990-20.06.1991), št. 46/90-2229
- Ljubljana - Sodna palača / 18657 / Odlok o razglasitvi Sodne palače na Tavčarjevi 9 v Ljubljani za kulturni spomenik lokalnega pomena / Ur.l. RS, št. 5/2008-202
- Ljubljana - Širše območje Plečnikovih ureditev in spomenikov / 30842 / Odlok o razglasitvi del arhitekta Jožeta Plečnika v Ljubljani za kulturne spomenike državnega pomena / Ur.l. RS, št. 51/2009-2500, 88/2014-3553, 19/2016-720, 76/2017-3719, 17/2018-739, 74/2021-1640

- varstvo naravnih vrednot (območje zavarovane narave): NE

- gozd: NE

**Opomba: Podatki po posebnih predpisih so informativnega značaja in jih je potrebno v vsakem primeru pridobiti od pristojnih institucij.*

6. RAZVOJNA STOPNJA NEPOZIDANEGA STAVBNEGA ZEMLJIŠČA IN OBMOČJE PLAČEVANJA TAKSE

☐ Zemljiška parcela je stavbno zemljišče.

Št. parcele: _____, oznaka: _____

Naziv razvojne stopnje zemljišča: _____

☐ Zemljiška parcela se nahaja v območju plačevanja takse za neizkoriščeno stavbno zemljišče.

Št. parcele: _____, pravna podlaga: _____

**Opomba: V skladu s 7. členom Pravilnika o lokacijski informaciji (Uradni list RS, št. 92/22) se do vzpostavitve razvojnih stopenj stavbnih zemljišč v evidenci stavbnih zemljišč v skladu s 322. členom Zakona o urejanju prostora (Uradni list RS, št. 199/21) podatek o razvojni stopnji stavbnega zemljišča v lokacijski informaciji ne navede.*

7. SOGLASJE ZA SPREMINJANJE MEJE PARCELE

☐ Zemljiška parcela se nahaja v območju, na katerem je treba pridobiti soglasje za spreminjanje meje parcele.

Št. parcele: _____, pravna podlaga: _____

☒ Vlagatelj tega podatka ni zahteval.

**Opomba: V skladu z 9. odstavkom 4. člena Pravilnika o lokacijski informaciji (Uradni list RS, št. 92/22) in 4. odstavkom 196. člena Zakona o urejanju prostora (Uradni list RS, št. 199/21) je izdaja soglasja pogojena s sprejetjem odloka občine, ki bi določil posebna območja za spreminjanje mej parcel. Mestna občina Ljubljana takega akta ni sprejela, zato vas obveščamo, da soglasij za spreminjanje meje parcel ne izdaja.*

8. PRAVNI REŽIMI

Št. parcele	Pravni režim	Pravna podlaga
2521	Naravne nesreče / potresno nevarna območja / 0.285	Pravilnik o mehanski odpornosti in stabilnosti objektov / Ur.l. RS, št. 101/05 in 61/17 – GZ
2521	Območje kulturne dediščine / Ljubljana - Mestno jedro / 328	Zakon o varstvu kulturne dediščine / Uradni list RS, št. 16/08, 123/08, 8/11 – ORZVKD39, 90/12, 111/13, 32/16 in 21/18 – ZNOrg
2521	Območje kulturne dediščine / Ljubljana - Arheološko najdišče Ljubljana / 329	Odlok o razglasitvi arheološkega kompleksa v ljubljanskih občinah za kulturni in zgodovinski spomenik / Ur.l. RS* (16.03.1990-20.06.1991), št. 46/90-2229
2521	Območje kulturne dediščine / Ljubljana - Sodna palača / 18657	Odlok o razglasitvi Sodne palače na Tavčarjevi 9 v Ljubljani za kulturni spomenik lokalnega pomena / Ur.l. RS, št. 5/2008-202
2521	Območje kulturne dediščine / Ljubljana - Širše območje Plečnikovih ureditev in spomenikov / 30842	Odlok o razglasitvi del arhitekta Jožeta Plečnika v Ljubljani za kulturne spomenike državnega pomena / Ur.l. RS, št. 51/2009-2500, 88/2014-3553, 19/2016-720, 76/2017-3719, 17/2018-739, 74/2021-1640
2521	Območje kulturne dediščine / Ljubljana - Hiša Cigaletova 1 / 12895	Zakon o varstvu kulturne dediščine / Uradni list RS, št. 16/08, 123/08, 8/11 – ORZVKD39, 90/12, 111/13, 32/16 in 21/18 – ZNOrg

2521-del	Hrup / območje možne prekomerne obremenitve s hrupom / Preseganje vrednosti hrupa za III. stopnjo	Uredba o mejnih vrednostih kazalcev hrupa v okolju / Uradni list RS, št. 43/18
2521-del	Hrup / območje možne prekomerne obremenitve s hrupom / Preseganje vrednosti hrupa za II. stopnjo	Uredba o mejnih vrednostih kazalcev hrupa v okolju / Uradni list RS, št. 43/18
2521	Hrup / Območje III. stopnje varstva pred hrupom	Uredba o mejnih vrednostih kazalcev hrupa v okolju / Uradni list RS, št. 43/18
2521	Plazovi / plazljiva območja / zanemarljiva verjetnost pojavljanja plazov	Zakon o vodah / Uradni list RS, št. 67/02, 2/04 – ZZdrI-A, 41/04 – ZVO-1, 57/08, 57/12, 100/13, 40/14, 56/15 in 65/20
2521	Vode / vodovarstveno območje / III A, podobmočje z milejšim vodovarstvenim režimom / Ljubljansko polje / 4488	Uredba o vodovarstvenem območju za vodno telo vodonosnika Ljubljanskega polja / Ur.l. RS, št. 43/15, 181/21, 60/22
2521	Vode / vodovarstvena območja / Podzemne vode / F - Visoka savska terasa z vmesnimi glinastimi plastmi na 5 – 15 m	Odlok o občinskem prostorskem načrtu Mestne občine Ljubljana - izvedbeni del / 59/22-1356

Ob navedbi posameznega podatka o varovanju in omejitvah po posebnih pogojih je treba upoštevati ustrezne določbe 61. do 91a. člena OPN MOL ID iz **Priloge C2** te lokacijske informacije ter pridobiti projektne pogoje pri pristojnem organu oziroma soglasja na projektno rešitev.

**Opomba: Podatki po posebnih predpisih so informativnega značaja in jih je potrebno v vsakem primeru pridobiti od pristojnih institucij.*

☐ Vlagatelj tega podatka ni zahteval.

9. PRILOGA: IZSEK GRAFIČNEGA DELA PROSTORSKEGA AKTA

☒ Izsek grafičnega dela prostorskega akta:

OPN MOL ID:

- Kataster nepremičnin - parcele M 1:1000
- Karta 3.1: Prikaz območij enot urejanja prostora, podrobnejše namenske rabe in prostorskih izvedbenih pogojev M 1:1000
- Karta 3.2: Prikaz območij enot urejanja prostora in prostorskih izvedbenih pogojev - regulacijski elementi, javne površine in oglaševanje M 1:1000
- Karta 4: Prikaz območij enot urejanja prostora in gospodarske javne infrastrukture M 1:1000
- Prikaz stanja prostora: Območja varstva pred hrupom z območji možne prekomerne obremenitve s hrupom M 1:1000
- Prikaz stanja prostora: Kulturna dediščina M 1:1000
- Prikaz stanja prostora: Območja za potrebe obrambe ter območja za potrebe varstva pred naravnimi in drugimi nesrečami M 1:1000

☐ Vlagatelj tega podatka ni zahteval.

10. PRILOGA: PROSTORSKI IZVEDBENI POGOJI

☒ Prostorski izvedbeni pogoji iz prostorskega akta: DA

☐ Vlagatelj tega podatka ni zahteval.

PLAČILO UPRAVNE TAKSE

☐ Plačana upravna taksa.

Vlagatelj je oproščen plačila upravne takse po 24. členu Zakona o upravnih taksah (Uradni list RS, št. 106/10 – uradno prečiščeno besedilo, 14/15 – ZUUJFO, 84/15 – ZZelP-J, 32/16 in 30/18 – ZKZaš).

Opozorilo: Lokacijska informacija je izdelana na osnovi parcelnih mej iz 7. člena OPN MOL ID.

Opozorilo: Izdana lokacijska informacija velja, dokler ni glede predmetnih nepremičnin sprejet nov prostorski izvedbeni akt ali spremenjen in dopolnjen trenutno veljaven prostorski izvedbeni akt.

Pripravila:

Erna Lesar-Gnidovec, univ. dipl. inž. arh.

Višja svetovalka

Poslano:

- naslovniku.



Ivan Stanič, univ. dipl. inž. arh.

Podsekretar - vodja odseka

PRILOGA: PROSTORSKI IZVEDBENI POGOJI

PODATKI IZ PROSTORSKEGA AKTA

V lokacijski informaciji so izpisane samo določbe OPN MOL ID ali prostorskih izvedbenih aktov, ki se nanašajo na parcelo iz točke 1. Ostale določbe OPN MOL ID ali prostorskega izvedbenega akta so dostopne na spletni strani MOL Ljubljana: (<http://www.ljubljana.si/>).

Pomen izrazov (3. člen OPN MOL ID)

Pomen posameznih izrazov je razviden iz **Priloge A** te lokacijske informacije.

Pomen kratic (4. člen OPN MOL ID)

Pomen posameznih izrazov je razviden iz **Priloge A** te lokacijske informacije.

Omejitve za razvoj v prostoru (6. člen OPN MOL ID)

(1) Poleg določb tega odloka je treba pri graditvi objektov, pri spremembi namembnosti objektov in pri drugih posegih v prostor upoštevati tudi predpise in druge pravne akte, ki pomenijo omejitve posegov v prostor in določajo javnopravne režime, na podlagi katerih je v postopku izdaje gradbenega dovoljenja treba pridobiti pogoje in soglasja. Dolžnost upoštevanja teh pravnih režimov velja tudi v primeru, kadar to ni navedeno v tem odloku.

(2) Omejitve posegov v prostor, vzpostavljene na podlagi posebnih predpisov in drugih aktov, so predvsem:

- zavarovana območja, naravne vrednote in varovana območja narave, posebna varstvena območja Natura 2000, potencialna posebna ohranitvena območja Natura 2000 in ekološko pomembna območja,
- objekti in območja kulturnih spomenikov, varstvena območja dediščine, registrirana arheološka najdišča in območja in objekti registrirane kulturne dediščine,
- varovalni gozdovi,
- gozdovi s posebnim namenom,
- vodovarstvena območja,
- območja kopalnih voda,
- poplavno ogrožena območja in z njimi povezana območja erozij celinskih voda,
- plazljiva, plazovita in erozijsko ogrožena območja,
- potresna območja,
- območja za potrebe obrambe ter območja za potrebe varstva pred naravnimi in drugimi nesrečami in
- območja možne prekomerne obremenitve s hrupom.

(3) Omejitve posegov v prostor iz prejšnjega odstavka tega člena in druge morebitne omejitve posegov v prostor, vzpostavljene na podlagi posebnih predpisov in drugih aktov, so prikazane na spletni strani MOL kot del Prikaza stanja prostora in se sproti posodablja.

Enote urejanja prostora (7. člen OPN MOL ID)

Enota urejanja prostora (EUP):	MS-109 (v nadaljevanju predmetna EUP)
Namenska raba:	CU – osrednja območja centralnih dejavnosti
Tip, tipi objektov:	VS
Obveznost priključevanja na gospodarsko javno infrastrukturo:	2 <ul style="list-style-type: none">• a) Priključitev na javni vodovodni sistem• c) Priključitev komunalnih odpadnih vod na javni kanalizacijski sistem• e) Priključitev na javni sistem daljinskega ogrevanja, če to ni mogoče, pa na javni sistem zemeljskega plina, razen v primeru uporabe drugih energentov za ogrevanje, ki so skladni s predpisom o prioritetni uporabi energentov za ogrevanje na območju Mestne občine Ljubljana• h) Priključitev na sistem električne energije
Način urejanja:	OPN ID

(1) Enota urejanja prostora (EUP) je območje z enotno namensko rabo, enotnim tipom zazidave objektov ter z enakimi prostorskimi izvedbenimi pogoji. EUP so prikazani na karti 3.1 »Prikaz območij enot urejanja prostora, podrobnejše namenske rabe in prostorskih izvedbenih pogojev« in karti 3.2 »Prikaz območij enot urejanja prostora

in prostorskih izvedbenih pogojev – regulacijski elementi, javne površine in oglaševanje» ter na karti 4 »Prikaz območij enot urejanja prostora in gospodarske javne infrastrukture«.

(2) EUP na karti 3.1 »Prikaz območij enot urejanja prostora, podrobnejše namenske rabe in prostorskih izvedbenih pogojev« je označen z enolično oznako, ki vsebuje oznako funkcionalne enote in zaporedno številko EUP znotraj funkcionalne enote. Pod njo so oznaka namenske rabe, oznaka tipa oziroma tipov objektov in oznaka obveznosti priključevanja na gospodarsko javno infrastrukturo. Kadar EUP nima oznake obveznosti priključevanja na gospodarsko javno infrastrukturo, veljajo določila drugega odstavka 46. člena tega odloka.

(3) V OPN MOL ID so v grafičnem delu uporabljene parcelne meje Geodetske uprave Republike Slovenije, stanje marec 2009, januar 2010 (samo poselitvena območja v k. o. Javor, Lipoglav, Sostro, Podmolnik, Dobrunje, Šmartno pod Šmarno goro, Tacen, Gameljne, Rašica), oktober 2011 (samo poselitvena območja v k. o. Črnuče, Nadgorica, Podgorica, Kašelj, Zadobrova), februar 2014 (samo poselitvena območja v k. o. Dobrova, Glince, Grič, Ježica, Podsmreka, Rudnik, Šmartno ob Savi, Šujica, Trebeljevo in Vič), oktober 2016 in januar 2020.

(4) Če meja digitalnega zemljiškega katastra odstopa od parcelne meje v naravi, je treba upoštevati parcelno mejo v naravi.

(5) Če meja EUP poteka preko obstoječega objekta, za ta objekt s pripadajočo gradbeno parcelo, veljajo prostorski izvedbeni pogoji tiste EUP, v kateri se nahaja večji del stavbišča objekta.

Namenska raba zemljišč (9. člen OPN MOL ID)

Navedeni so podatki, ki se nanašajo na EUP MS-109

7	CU – osrednja območja centralnih dejavnosti	Območja historičnega jedra ali novih jeder, kjer se prepletajo trgovske, oskrbne, storitvene, upravne, socialne, zdravstvene, vzgojne, izobraževalne, kulturne, verske in podobne dejavnosti ter bivanje
---	---	--

1. Določila OPN MOL ID, ki veljajo za EUP MS-109 z namensko rabo CU – osrednja območja centralnih dejavnosti.

Splošni in podrobni prostorski izvedbeni pogoji (10. člen OPN MOL ID)

Za EUP MS-109 veljajo naslednji podrobni prostorski izvedbeni pogoji:

FI - Faktor izrabe (največ):	/
FBP - FAKTOR ODPRTIH BIVALNIH POVRŠIN (najmanj %):	/
FZP - FAKTOR ODPRTIH ZELENIH POVRŠIN (najmanj %):	/
URBANISTIČNI POGOJI:	Novogradnje niso dopustne, razen objektov, navedenih v 12. členu odloka OPN MOL ID.
Prometna infrastruktura:	
Okoljska, energetska in elektronska komunikacijska gospodarska infrastruktura:	
Okoljevarstveni pogoji:	

Znaki in pojmi v preglednicah imajo naslednji pomen

ZNAK

RAZLAGA POMENA

/ faktor je za namensko rabo EUP posredno že določen z drugimi faktorji izkoriščenosti: FZ, FBP, FZP, FI ali višino oziroma urbanističnimi pogoji.

Ø faktor za namensko rabo EUP ni relevanten

POJEM RAZLAGA POMENA

odlok OPN MOL ID Odlok o občinskem prostorskem načrtu Mestne občine Ljubljana - izvedbeni del

(1) S splošnimi prostorskimi izvedbenimi pogoji, ki jih ta odlok ureja v 11. do 91. členu, se določijo pogoji glede namembnosti posegov v prostor, njihove lege, velikosti in oblikovanja ter druga merila in pogoji za umeščanje posegov v prostor.

(2) Za posamezne EUP, ki se urejajo s prostorskimi izvedbenimi pogoji, veljajo poleg splošnih prostorskih izvedbenih pogojev iz prejšnjega odstavka tudi PPIP, ki jih ta odlok ureja v Prilogi 1, Prilogi 3 in Prilogi 4 tega odloka ter v grafičnem delu OPN MOL ID.

(3) Kadar so za EUP določeni PPIP, je treba upoštevati določila PPIP in tiste splošne prostorske izvedbene pogoje, ki jih PPIP ne spreminjajo.

(4) S PPIP je izjemoma dopustno spremeniti vrsto objektov in dejavnosti po območjih namenske rabe, ki so določena v preglednici 4 tega odloka, razen v EUP z namensko rabo ZPp, ZPps, ZDd, ZDo, ZK, ZV, K1, K2 ali Go, tako, da se dodajo posamični objekti oziroma dejavnosti, ki dopolnjujejo objekte oziroma dejavnosti v EUP. Ta določba se ne uporablja za nove stanovanjske stavbe ali za spremembo namembnosti stavb v stanovanja v EUP, v katerih stanovanjske stavbe po določbah tega odloka niso dopustne.

(5) V PPIP se vrednosti FZ in FI, ki so določene s tem odlokom, lahko prekoračijo, če prekoračitev pomeni kakovostno ureditev in izboljšanje obstoječih razmer v prostoru s tem, da se za načrtovane objekte zagotovijo predpisane odprte bivalne (FBP) oziroma zelene (FZP) in parkirne površine v skladu z določbami tega odloka.

Dopustni objekti in dejavnosti po območjih namenske rabe (11. člen OPN MOL ID)

(1) V preglednici 4 so določeni dopustni objekti in posamezni deli teh objektov ter dejavnosti po območjih namenske rabe.

(2) Vrste dopustnih objektov in dejavnosti iz prejšnjega odstavka so določene na podlagi Uredbe o razvrščanju objektov (Uradni list RS, št. 37/18) in Tehnične smernice TSG-V-006: 2018 razvrščanje objektov), pri čemer:

- so vrste objektov označene s šifro iz Uredbe o razvrščanju objektov (Uradni list RS, št. 37/18 in 199/21 – GZ-1) in Tehnične smernice TSG-V-006: 2018 razvrščanje objektov,
- je vedno navedena le najnižja ustrezna raven objektov (podrazred), brez navedbe višjih ravni.

7. CU - OSREDNJA OBMOČJA CENTRALNIH DEJAVNOSTI

1. Dopustni objekti in dejavnosti:

- 11220 Tri- in večstanovanjske stavbe,
- 11302 Stanovanjske stavbe za druge posebne družbene skupine,
- 11301 Stanovanjske stavbe z oskrbovanimi stanovanji,
- 12112 Gostilne, restavracije in točilnice,
- 12111 Hotelske in podobne stavbe za kratkotrajno nastanitev,
- 12120 Druge gostinske stavbe za kratkotrajno nastanitev: samo mladinska prenočišča,
- 12201 Stavbe javne uprave,
- 12202 Stavbe bank, pošt, zavarovalnic,
- 12203 Druge poslovne stavbe,
- 12204 Konferenčne in kongresne stavbe,
- 12301 Trgovske stavbe (tudi nepokrite tržnice),
- 12304 Stavbe za storitvene dejavnosti, razen avtomehanične delavnice,
- 12610 Stavbe za kulturo in razvedrilo,
- 12620 Muzeji, arhivi in knjižnice,
- 12630 Stavbe za izobraževanje in znanstvenoraziskovalno delo,
- 12640 Stavbe za zdravstveno oskrbo,
- 12650 Stavbe za šport,
- 12721 Stavbe za opravljanje verskih obredov,
- 24110 Športna igrišča,

- 24122 Drugi gradbeni inženirski objekti za šport, rekreacijo in prosti čas,
 - 12740 Druge stavbe, ki niso uvrščene drugje: samo gasilski domovi s spremljajočim programom,
 - 12420 Garažne stavbe: samo garaže in kolesarnice.
- a) V območjih tipa NV so dopustne le:
- 11100 Enostanovanjske stavbe,
 - 11210 Dvostanovanjske stavbe,
 - 11220 Tri- in večstanovanjske stavbe,
 - 12203 Druge poslovne stavbe,
 - 12304 Stavbe za storitvene dejavnosti, razen avtomehanične delavnice,
 - 12620 Muzeji, arhivi in knjižnice: samo galerije, knjižnice,
 - 12630 Stavbe za izobraževanje in znanstvenoraziskovalno delo,
 - 12640 Stavbe za zdravstveno oskrbo: samo ambulate,
 - 12650 Stavbe za šport,
 - 24110 Športna igrišča: samo igrišča za športe na prostem,
 - 24122 Drugi gradbeni inženirski objekti za šport, rekreacijo in prosti čas: samo otroška in druga javna igrišča, javni vrtovi, parki, trgi, ki niso sestavni deli javne ceste, zelenice in druge urejene zelene površine,
 - 12420 Garažne stavbe: samo garaže, razen javnih garaž, kolesarnice in pokrita parkirišča.
2. Pogojno dopustni objekti in dejavnosti:
- a) 12303 Oskrbne postaje (površina gradbene parcele do 1000,00 m²) so dopustne:
- v ožjem mestnem središču samo v garažnih stavbah,
 - izven ožjega mestnega središča ob lokalnih krajevnih cestah (LK) ali cestah višje kategorije,
 - omejitev velikosti gradbene parcele za oskrbne postaje, ne velja za lokacije, ki mejijo na glavne mestne ceste izven območja ožjega mestnega središča.
- b) 12520 Rezervoarji, silosi in skladiščne stavbe: samo skladiščne stavbe, dopustne za potrebe osnovne dejavnosti objekta.
- c) 12510 Industrijske stavbe: samo delavnice.
- č) 12304 Stavbe za storitvene dejavnosti: samo avtomehanične delavnice.
- d) Objekti iz točk a), b), c) in č) niso dopustni v območjih tipa NV.
- e) objekti iz točk c) in č) so dopustni izven širšega mestnega središča.
3. Dopustne gradnje in druga dela:
- V večstanovanjskih stavbah ob lokalnih zbirnih cestah (LZ) ali cestah višje kategorije in drugih javnih površinah, kot so trgi in parki, morajo biti deli pritličja, ki mejijo nanje (razen v območjih tipa NV), v javni rabi.

Drugi dopustni objekti in posegi v prostor (12. člen OPN MOL ID)

(1) Če ta odlok ali drug predpis ne določa drugače, so na celotnem območju OPN MOL ID ne glede na določbe 11. člena tega odloka dopustni tudi naslednji objekti in drugi posegi v prostor:

1. komunalni objekti, vodi in naprave:
 - za oskrbo s pitno in požarno vodo,
 - za odvajanje in čiščenje komunalne in padavinske odpadne vode,
 - za distribucijo zemeljskega plina,
 - za daljinsko ogrevanje in hlajenje,
 - za javno razsvetljavo in semaforizacijo,
 - za distribucijo električne energije napetostnega nivoja do vključno 20 kV,
 - za zagotavljanje elektronskih komunikacij. Znotraj območja, ki ga omejuje avtocestni obroč, ni dopustna izvedba elektronskih komunikacijskih vodov v nadzemni izvedbi,
 - zbiralnice ločenih frakcij odpadkov,
 - objekti, vodi in naprave okoljske, energetske in elektronske komunikacijske infrastrukture, če so izvedeni v sklopu drugega objekta, ki ga je na območju dopustno graditi,
2. podzemne etaže s tem odlokom dopustnih zahtevnih in manj zahtevnih objektov, kjer in v obsegu, kot to dopuščajo geomehanske razmere, hidrološke razmere, potek komunalnih vodov, zaščita podzemne vode in stabilnost sosednjih objektov, skladno z določili 78a. člena,
3. podhodi in nadhodi za pešce in kolesarje,
4. avtobusna in železniška postajališča s potrebnimi ureditvami,
5. parkirne površine za osebna motorna vozila za lastne potrebe,
6. pločniki, kolesarske steze, kolesarske poti, pešpoti, dostopne ceste do objektov,
7. dostopi za funkcionalno ovirane osebe, gradnja zunanjih dvigal in zunanjih požarnih stopnic na obstoječih objektih,

8. parkovne površine, drevoredi, posamezna drevesa, površine za pešce, trgi, otroška igrišča, urbana oprema in biotopi,
9. vodnogospodarske ureditve,
10. brvi in mostovi,
11. vstopno-izstopna mesta za rečni promet ob vodotokih, pomoli, dostopi do vode (tudi stopnice), utrjene brežine vodotokov in splavnice,
12. objekti za obrambo ter varstvo pred naravnimi in drugimi nesrečami, vključno z objekti za varstvo pred škodljivim delovanjem voda, zaklonišči in objekti za zaščito, reševanje in pomoč ter evakuacijske (požarne) stopnice izven objektov, ki so višji od 14,00 m,
13. objekti za zagotovitev varstva pred utopitvami,
14. naprave za potrebe raziskovalne in študijske dejavnosti (meritve, zbiranje podatkov), opazovalnice,
15. javne sanitarije na javnih površinah,
16. arheološka najdišča in ruševine, ter spominska, umetniška in podobna obeležja.

(2) Ne glede na določbo prejšnjega odstavka so na spodaj naštetih območjih namenske rabe dopustni le naslednji objekti in drugi posegi v prostor iz točk prejšnjega odstavka:

- ZPp: 1. (samo v podzemni izvedbi brez elementov, ki segajo nad nivo terena, in zbiralnice ločenih frakcij odpadkov) ter 3., 4. in od 6. do 16. točka,
- ZPps: 1. (samo v podzemni izvedbi brez elementov, ki segajo nad nivo terena) ter 3., 4., od 6. do 11. in od 13. do 16. točka,
- ZDd: od 1. do 4. in od 6. do 16. točka,
- ZDo: 1. (samo v podzemni izvedbi brez elementov, ki segajo nad nivo terena, in zbiralnice ločenih frakcij odpadkov) ter 3., 4. in od 6. do 16. točka,
- ZK: 1. (samo v podzemni izvedbi brez elementov, ki segajo nad nivo terena) ter od 4. do 8. točka in od 14. do 16. točka,
- ZV: 1. (samo v podzemni izvedbi brez elementov, ki segajo nad nivo terena) in od 3. do 15. točka,
- K1: 1. (razen zbiralnice ločenih frakcij odpadkov), 3., 4., 6., 7. in od 9. do 14. točka,
- K2: 1. (razen zbiralnice ločenih frakcij odpadkov), 3., 4., 6., 7. in od 9. do 14. točka,
- Go: 1., v sklopu navezave z obstoječo infrastrukturo ureditvijo tudi 3., 4., 5. (samo za potrebe obiskovalcev), 6., 7., in ureditve pod točko 8. (samo biotop), 9., 10., 11. (razen pomolov), od 12. do 14. in 16. točka,
- VC: 1. (samo komunalni objekti, vodi in naprave, nujni za urejanje območja, in komunalni vodi, ki prečkajo območje), 3., 6., 7., 8. (samo biotop) in od 9. do 15. točka,
- VI: 1. (samo komunalni objekti, vodi in naprave, nujni za urejanje območja, in komunalni vodi, ki prečkajo območje), 3., 6., 7., 8. (samo biotop) in od 9. do 15. točka.

(3) V EUP iz drugega odstavka tega člena so dostopne ceste iz 6. točke prvega odstavka tega člena dopustne le do obstoječih objektov.

Vrste dopustnih gradenj ([13. člen OPN MOL ID](#))

Za predmetno parcelo velja:

- širše mestno središče
- ožje mestno središče

(1) Če ta odlok ali drug predpis ne določa drugače, se v zvezi s posegi v prostor, ki so dopustni na podlagi tega odloka, lahko izvajajo naslednje gradnje:

- novogradnja,
- rekonstrukcija objekta,
- nadomestna gradnja,
- odstranitev objekta,
- vzdrževanje objekta,
- sprememba namembnosti.

(2) Gradnje, določene v prvem odstavku tega člena, razen odstranitve objekta, so dopustne samo na zakonito zgrajenih objektih.

(3) Prizidani del objekta je treba priključiti na obstoječi komunalni priključek objekta, h kateremu se izvaja dozidava ali nadzidava.

(4) Kadar zgrajeni objekt predstavlja nevarno gradnjo, so ne glede na določbe tega odloka dopustna nujna dela za zaščito objekta, ki naj preprečijo negativne posledice nevarne gradnje na okolico.

(5) Ne glede na določbe 19. člena tega odloka so v EUP z namensko rabo SScv ali SSsv:

a) za tipologijo V in VS dopustni naslednji posegi:

- rekonstrukcija,

- odstranitev objektov,
 - vzdrževanje objektov,
 - gradnja garažnih stavb pod terenom v skladu z določili tega odloka,
 - izraba podstrešij v obstoječih gabaritih brez spremembe strešne konstrukcije, razen za izvedbo strešnih oken,
 - gradnja zunanjih dvigal in zunanjih požarnih stopnic na obstoječih objektih,
 - gradnja nezahtevnih in enostavnih objektov,
 - gradnja novih manj zahtevnih in zahtevnih objektov pod pogojem, da je lokacija gradnje določena z gradbeno črto v karti 3.1 »Prikaz območij enot urejanja prostora, podrobnejše namenske rabe in prostorskih izvedbenih pogojev«,
 - nadomestna gradnja je dopustna, pod pogojem, da so zagotovljeni predpisani FBP in FZP ter parkirna mesta v skladu z določbami tega odloka. Splošna določba FI in FZ za EUP se v tem primeru ne uporablja;
- b) za obstoječe objekte tipov NA, NB in ND dopustne rekonstrukcije, nadomestna gradnja, vzdrževanje in odstranitev objektov ter gradnja enostavnih in nezahtevnih objektov (samo: garaža, kolesarnica, nadstrešnica, drvarnica, savna, fitnes, lopa, uta, senčnica, letna kuhinja, zimski vrt, rezervoar, nepretočna greznica, mala komunalna čistilna naprava, bazen, vodnjak, vodomet, ograja in podporni zid) po določbah za območja namenske rabe SSse.
- (6) Če se v EUP z namensko rabo CU in tipologijo V, VS, NV in C, ali z namensko rabo SSsv in tipologijo NV, nahajajo obstoječi objekti tipov NA, NB in ND, so na teh objektih po določbah za območja namenske rabe SSse dopustne prizidave, rekonstrukcije, nadomestna gradnja, vzdrževanje in odstranitev objektov ter gradnja enostavnih in nezahtevnih objektov (majhna stavba, majhna stavba kot dopolnitev obstoječe pozidave, rezervoar, nepretočna greznica, mala komunalna čistilna naprava, bazen, vodnjak, ograja in podporni zid). Kadar gre za zapolnitev vrzeli med že zgrajenimi tovrstnimi objekti, je dopustna tudi dopolnilna gradnja objektov tipa NA ali ND pod pogoji, določenimi za območja namenske rabe SSse. Vsi posegi, ki jih navaja ta odstavek, so dopustni tudi na obstoječih objektih tipa NV, ki se nahajajo v EUP z namensko rabo CU in tipologijo V, VS in C, po določbah za območja namenske rabe CU.NV ali v EUP z namensko rabo SSsv in tipologijo V, VS in C, po določbah za območja namenske rabe SSsv.NV.
- (7) Če ta odlok ne določa drugače:
- a) je pri nizih stavb tipa NB treba upoštevati naslednje določbe:
- namembnost in sprememba namembnosti stavb sta dopustni v skladu z določbami, ki veljajo za območja namenske rabe SSce,
 - v primerih, ko so bile na podlagi gradbenega dovoljenja na eni od enot v tem nizu že izvedene nadzidave in frčade, morajo biti tovrstni posegi na drugih enotah oblikovno in gabaritno usklajeni z izvedenimi posegi,
 - dopustna je izraba podstrešij brez spremembe strešne konstrukcije, razen za izvedbo okenskih odprtin z vgradnjo strešnih oken,
 - dozidava ni dopustna, razen k zadnji stavbi v nizu, če je po višini in globini skladna z obstoječo stavbo, h kateri se doziduje,
 - rekonstrukcija in nadomestna gradnja sta dopustni, če s tem ni ogrožena statična stabilnost sosednjih stavb;
- b) je pri stavbah tipa NA (dvojček) treba upoštevati naslednje določbe:
- prizidava obeh enot dvojčka mora biti izvedena hkrati v enakih gabaritih tako, da oblikujeta zrcalni stavbi,
 - v primerih, ko so bile na podlagi gradbenega dovoljenja na eni od enot dvojčka že izvedeni prizidava in frčade, morajo biti tovrstni posegi na drugi enoti dvojčka oblikovno in gabaritno usklajeni z izvedenimi posegi,
 - rekonstrukcija in nadomestna gradnja sta dopustni, če s tem ni ogrožena statična stabilnost sosednje stavbe.
- (8) Če se v EUP s tipologijo objektov NB nahajajo obstoječi objekti tipa NA, so na teh objektih, po določbah za območja namenske rabe SSce dopustne rekonstrukcije, prizidave, nadomestna gradnja, vzdrževanje in odstranitev objektov, gradnja enostavnih in nezahtevnih objektov ter kadar gre za zapolnitev vrzeli med že zgrajenimi tovrstnimi objekti, tudi dopolnilna gradnja objektov tipa NA.
- (9) Če se v EUP s tipologijo objektov NA, NB ali ND nahajajo obstoječi objekti tipov V in NV, so na teh objektih dopustne rekonstrukcije, nadomestne gradnje, vzdrževanje in odstranitev objektov.
- (10) Če ni s tem odlokom določeno drugače, so v EUP s tipom stavb VS dopustne rekonstrukcije in prizidave pod pogojem, da se višina venca rekonstruirane ali prizidane stavbe poveča le do višine venca sosednje višje stavbe, višina slemena rekonstruirane ali prizidane stavbe pa le do višine slemena sosednje višje stavbe, če taka stavba ne predstavlja obstoječega višinskega poudarka v uličnem nizu.
- (11) Če ni s tem odlokom določeno drugače, je sprememba namembnosti zakonito zgrajenih objektov dopustna, kadar je nova namembnost v skladu s pretežno namembnostjo območja iz 9. in 11. člena tega odloka.
- (12) Če ni s tem odlokom določeno drugače, so na zakonito zgrajenih objektih, ki po namembnosti niso skladni s predpisano namensko rabo v EUP, dopustni samo rekonstrukcija in izraba izkoriščenega podstrešja (Po) ter vzdrževanje in odstranitev objektov. Za objekte v EUP z namensko rabo PC ali PŽ in za objekte, ki so delno ali v

celoti znotraj regulacijskih linij cest, so navedeni posegi dopustni v soglasju z izvajalcem pristojne gospodarske javne službe s področja prometa. Na delih objektov, ki segajo v EUP z namensko rabo PC ali PŽ ali ki so znotraj regulacijskih linij, prizidave niso dopustne.

(13) Kadar gradbena črta poteka preko obstoječega objekta ali se celoten objekt nahaja zunaj gradbene črte, so na njem dopustni vzdrževanje objektov, nadomestna gradnja, rekonstrukcija in sprememba namembnosti v skladu z določili za EUP. Kadar gradbena črta poteka preko obstoječega objekta, je na njem dopustna tudi prizidava v skladu z določili za EUP, ki pa mora upoštevati gradbeno črto.

(14) Če ni s tem odlokom določeno drugače, je v stavbah, ki se nahajajo v območju evidentirane in razglašene kulturne dediščine, poleg dejavnosti, ki so dopustne v EUP, v kateri se nahaja stavba, dopustno urediti tudi dejavnosti 12620 Muzeji, arhivi in knjižnice. Posegi so dopustni le s soglasjem organa, pristojnega za ohranjanje kulturne dediščine.

(15) Kadar je za spremembo namembnosti objekta potrebna rekonstrukcija objekta, je glede na novo namembnost treba v postopku za pridobitev gradbenega dovoljenja preveriti tudi tehnične lastnosti objekta, ki vplivajo na njegovo požarno in potresno varnost.

(16) Gradnja objektov v ožjem in historičnem mestnem središču:

a) Če za EUP v ožjem in historičnem mestnem središču, razen za EUP s tipologijo NV s PPIP ni določeno drugače, so dopustni:

- rekonstrukcija objekta,
- odstranitev objekta,
- nadomestna gradnja,
- odstranitev objekta in gradnja novega,
- prizidava objekta,
- vzdrževanje objekta,
- sprememba namembnosti,
- gradnja objektov v skladu z določili 12. člena tega odloka in
- gradnja enostavnih in nezahtevnih objektov v skladu s Prilogo 4.

b) Posegi iz točke a) tega odstavka so dopustni pod pogojem, da se višina venca nove, rekonstruirane ali nadzidane stavbe v uličnem nizu poveča le do višine venca sosednje višje stavbe, višina slemena nove, rekonstruirane ali nadzidane stavbe pa le do višine slemena sosednje višje stavbe, če taka stavba ne predstavlja obstoječega višinskega poudarka v uličnem nizu.

(17) Vse novo zgrajene ali rekonstruirane stavbe morajo biti zgrajene energetske varčno v skladu s predpisi, ki določajo učinkovito rabo energije v stavbah.

Vzdrževanje objektov (14. člen OPN MOL ID)

(1) Pri vzdrževanju objekta je treba upoštevati:

- namestitev sončnega zbiralnika ali sončnih celic (fotovoltaika) je dopustna na strehah (v ravnini poševne strehe) in na fasadah objektov. Pri ravni strehi je dopustno postaviti naprave v naklonu za strešnim vencem tako, da so naprave čim manj vidne. V EUP z namensko rabo IP ali IG ni omejitev za način postavitve fotonapetostnih elementov,
- klimatske naprave morajo biti na objektih tipov NV, V, VS in C izvedene brez zunanje enote ali tako, da zunanja enota na ulični fasadi objekta ni vidna. Namestitev klimatskih naprav je dopustna v objektu ali pa na balkonih stavb, na podstrešju, na ravni strehi in na dvoriščni fasadi, pri novogradnjah tudi kot sestavni del oblikovane fasade. Klimatska naprava ne sme imeti motečih vplivov (hrup, vroči zrak, odtok vode) na okoliška stanovanja in prostore, v katerih se zadržujejo ljudje,
- požarna varnost objektov se ne sme zmanjšati.

(2) Pri vzdrževanju objektov tipov NV, V, VS in C je treba upoštevati tudi:

- zamenjava oken in vrat je dopustna v enaki velikosti, obliki in barvi, kot je bilo določeno v gradbenem dovoljenju za stavbo ali v enotni barvi za celoten objekt,
- zasteklitve balkonov ter postavitve senčil, nadstreškov v atrijih in klimatskih naprav so dopustne na podlagi enotne projektne rešitve za celoten objekt,
- obnova fasad je dopustna v originalni barvi.

(3) Utrjena dvorišča, ki predstavljajo nove prispevne površine padavinske vode (vodoneprepustne ureditve), so dopustna pod pogoji upravljavca javne kanalizacije do velikosti 300,00 m². V EUP z namenskimi rabami ZPp, ZPps, ZDd, ZDo, ZK, ZV, T, K1, K2, Go, VC in VI utrjena dvorišča niso dopustna. Površina utrjenih dvorišč se ne šteje za zeleno površino na raščenem terenu.

(4) Na objektih, ki so varovani s predpisi s področja varstva kulturne dediščine, je dopustno tisto vzdrževanje objektov, ki je v skladu z varstvenim režimom, ki velja za objekt; za ta dela je treba pridobiti soglasje organa, pristojnega za varstvo kulturne dediščine.

(5) Če ni s tem odlokom določeno drugače, so posegi, navedeni v prvi in drugi alineji prvega odstavka tega člena, dopustni tudi pri novogradnjah.

Tipi objektov ([15. člen OPN MOL ID](#))

Za predmetno parcelo velja:

- Območje kompaktnega mesta

(1) Ta odlok določa naslednje tipe objektov (preglednica 5):

Preglednica 5: Tipi objektov	
Oznaka tipa objekta	Opis tipa objekta
NA	Nizka prostostoječa stavba, ki se z nobeno stranico ne stika s soslednjimi stavbami: eno- in dvostanovanjska stavba, dvojček in prostostoječa nestanovanjska stavba
NB	Nizke stavbe v nizu, ki se med seboj stikajo vsaj z eno stranico ali z njenim delom: vrstna hiša, atrijska hiša, verižna hiša
ND	Nizka stavba podolgovatega tlorisa (razmerje najmanj 1:1,4) z dvokapno streho z naklonom od 35° do 45° in slemenom, vzporednim z daljšo stranico objekta: eno- in dvostanovanjska stavba in prostostoječa nestanovanjska stavba
NV	Srednje visoka stavba v zelenju, ki se z nobeno stranico ne stika s soslednjimi stavbami: vila, vila blok
VS	Visoka stavba v nizu: <ul style="list-style-type: none"> • Stavbni blok: niz visokih stavb v kareju z nepozidanim prostorom v sredini • Strnjena obulična pozidava: visoke stavbe z različnimi gabariti v nizu, ki se med seboj stikajo vsaj z eno stranico ali z njenim delom in ki z glavno fasado mejijo na ulico
V	Visoka prostostoječa stavba: <ul style="list-style-type: none"> • Stolpi: stolpnica, stolpič • Bloki: osnovni, ozki, globoki, atrijski, nizki, kratki, visoki, terasni, verižni, zloženka, skladanka, sestavljanka, vila blok • Ploščica, hiša v terasah v skladu s 97. členom tega odloka
F	Objekt velikega merila in tehnološka stavba: Pritlični ali večnadstropni objekt velikih razponov, kot so proizvodne in športne hale, nakupovalna središča, sejmišča in zabavišni parki (dvorane, hale), infrastrukturni objekti in podobno s spremljajočimi dejavnostmi, ki služijo za funkcioniranje osnovne dejavnosti
C	Stavba s svojevrstno oblikovno in zazidalno zasnovo (kot na primer) cerkev, stavbe za izobraževanje, znanstvenoraziskovalno delo in zdravstvo, poslovne stavbe in druge stavbe, ki jih zaradi svojstvenega oblikovanja ni mogoče umestiti med druge tipe stavb)

(2) Tip objekta je določen za EUP in prikazan na karti 3.1 »Prikaz območij enot urejanja prostora, podrobnejše namenske rabe in prostorskih izvedbenih pogojev«. Kadar tip objekta na karti 3.1 ni določen, se tipologija objektov prilagaja funkciji stavbe in drugim pogojem, ki veljajo za EUP.

(3) Ne glede na tip objekta, ki je določen v skladu s prejšnjim odstavkom, je za nestanovanjske stavbe dopusten tudi tip objekta C, za objekte velikega merila in tehnološke objekte pa tudi tip objekta F.

(4) V EUP, kjer je določen tip objektov NA, je na območju kompaktnega mesta in obmestja dopustna tudi gradnja objektov tipa NB po določilih za namensko rabo v EUP in za tip NB.

(5) V EUP, kjer je določen tip objektov F, je dopustna tudi gradnja objektov tipov V in C.

(6) V EUP, kjer je določen tip objektov ND, gradnja dvojčkov ni dopustna.

(7) Ne glede na v EUP določen tip objekta, se opis tipa objekta za enostavne in nezahtevne objekte ne uporablja.

Oblikovanje objektov in barve fasad (16. člen OPN MOL ID)

- (1) Če s tem odlokom ni določeno drugače, je oblikovanje objektov določeno s tipom objekta, velikostjo in zmogljivostjo objekta, namembnostjo objekta in z regulacijskimi elementi, prikazanimi na karti 3.1 »Prikaz območij enot urejanja prostora, podrobnejše namenske rabe in prostorskih izvedbenih pogojev«.
- (2) Morebitni dodatni pogoji za oblikovanje objektov so določeni v Prilogi 1 ali v Prilogi 2 tega odloka.
- (3) Prizidava obstoječih objektov mora biti oblikovno usklajena z objektom, ob katerem ali na katerem se gradi.
- (4) Na objektih, ki mejijo na javne površine (trgi ali pločniki), je na podlagi soglasja organa Mestne uprave MOL, pristojnega za promet, dopustno graditi napušče, nadstreške in konzolno oblikovane stavbne dele (balkoni, lože) tako, da segajo tudi nad javno površino s konzolnim previsom. Konzolni previsi stavbnih delov so lahko široki do 2,50 m, dvignjeni najmanj 5,00 m nad koto pritličja in ne smejo presegati 50 % površine fasade. Previsi objektov nad javnimi površinami morajo biti izvedeni tako, da je zagotovljena varnost uporabnikov javnih površin (dež, sneg, ledene sveče) in da ne ovirajo vožnje vozil in delovanja gasilskih vozil v skladu s predpisi, ki določajo površine za gasilce ob zgradbah.
- (5) Frčade ne smejo biti višje od višine slemena strehe. Frčade na strehi stavbe, pri dvojčkih in pri hišah v nizu morajo biti oblikovno usklajene. Višina posamezne frčade ne sme presegati 1/2 višine strehe. Višina frčade je projekcija celotne višine frčade (od najnižje točke odprtine v strehi, potrebne za izvedbo frčade, do najvišje točke strehe frčade) na vertikalno ravnino. Skupna dolžina frčad ne sme presegati 1/3 dolžine strešine. Na območjih, varovanih s predpisi s področja kulturne dediščine, lahko organ, pristojen za varstvo kulturne dediščine, določi tudi drugačne pogoje.
- (6) Osvetlitev prostorov izkoriščenega podstrešja je dopustna tudi z različnimi oblikami strešnih oken oziroma frčad.
- (7) Okna izkoriščenega podstrešja (Po) atrijske hiše ne smejo biti usmerjena v atrije sosednjih stavb.
- (8) Barva fasad objektov se določi v OPPN oziroma v projektu za pridobitev gradbenega dovoljenja. Fasade objektov, v katerih so stanovanja, ne smejo biti signalnih ali fluorescentnih barv, to je barv, ki so v prostoru izrazito moteče in niso tradicionalne (na primer citronsko rumena, živo zelena, intenzivno vijolična, živo roza, turkizno modra). Prav tako ni dopustna kombinacija signalnih ali fluorescentnih barv med seboj.
- (9) Vsi novo zgrajeni ali rekonstruirani objekti v javni rabi in stanovanjske stavbe z več kot desetimi stanovanji morajo funkcionalno oviranim osebam zagotavljati dostop, vstop in uporabo brez grajenih in komunikacijskih ovir v skladu s predpisi za projektiranje objektov brez grajenih ovir.
- (10) V EUP z namensko rabo ZPp ali ZV je treba pri oblikovanju objektov upoštevati:
- a) ZPp – parki: novogradnje morajo biti oblikovane kot paviljonska gradnja (pritlična, pretežno transparentna stavba z večjimi steklenimi površinami);
 - b) ZV – površine za vrtičkarstvo: leseni zaboji in lesene lope za shranjevanje orodja ter ograje morajo biti enotno oblikovane.
- (11) Električne, plinske in druge omarice se lahko izjemoma namestijo na fasade ob glavnih vkih v stavbo, ki mejijo na javno površino, kadar druga tehnična in ekonomska sprejemljiva rešitev ne omogoča priključitve objekta.

Ureditev okolice objektov s pritličjem v javni rabi (17. člen OPN MOL ID)

- (1) Prostor med nestanovanjsko stavbo, namenjeno javni rabi, ali večstanovanjsko stavbo s pritličjem v javni rabi ter EUP z namenskima rabama PC in POd ali regulacijsko linijo javne površine je treba urediti tako, da s predprostori sosednjih stavb tvori usklajeno celoto.
- (2) Za projekt zunanje ureditve predprostora stavbe iz prejšnjega odstavka je treba v postopku za pridobitev gradbenega dovoljenja pridobiti soglasje organa Mestne uprave MOL, pristojnega za urejanje prostora.

Oblikovanje višinskih razlik stavbnega zemljišča (18. člen OPN MOL ID)

- (1) Zunanja ureditev objekta na nagnjenem terenu mora biti zasnovana tako, da se prilagaja terenu. Izvedbe platojev z nasipi in useki niso dopustne, razen če so nujne za funkcioniranje stavbe (na primer dovoz, dostop, parkiranje).
- (2) Višinske razlike na stavbnem zemljišču je treba premostiti s travnatimi brežinami. Višinske razlike se lahko premostijo tudi s podpornimi zidovi ali škarpami do višine 1,50 m. Podporni zid ali škarpa sta lahko tudi višja od 1,50 m, kadar obstaja nevarnost rušenja terena: v tem primeru morata biti podporni zid ali škarpa izvedena v kaskadah, na podlagi geotehnične preveritve izjemoma tudi brez kaskad, v tem primeru je treba zid vizualno zakriti z visoko vegetacijo.
- (3) Vsaj 50 % površine podpornega zidu ali škarpe mora biti ozelenjenih.
- (4) Kadar se tip objekta NA, NB, ND ali NV gradi na nagnjenem terenu, izkop hribine, potreben za umestitev objekta na gradbeno parcelo, ne sme presegati višine venca novogradnje.

Določanje velikosti objektov (19. člen OPN MOL ID)

- (1) Merila za določanje velikosti objektov so:

- faktor izrabe (FI),
 - faktor zazidanosti (FZ),
 - faktor odprtih bivalnih površin (FBP),
 - faktor zelenih površin (FZP) ter
 - višina objektov (V), opredeljena v metrih ali s številom etaž.
- (2) Velikost objektov določajo tudi ukrepi za zagotavljanje požarnovarnostnih odnikov, ki omogočajo dostop gasilskih vozil v skladu s predpisi o površinah za gasilce ob zgradbah, oziroma ukrepi za omejevanje širjenja požara na sosednje objekte.
- (3) Kadar sta zazidanost (FZ) ali izraba (FI) gradbene parcele na kateri stoji obstoječi objekt, večji od zazidanosti ali izrabe gradbene parcele ali kadar sta faktor odprtih bivalnih površin (FBP) ali faktor zelenih površin (FZP) manjša, kot sta določena s tem odlokom:
- so na obstoječih objektih dopustni le rekonstrukcije, nadomestna gradnja, vzdrževanje objektov, odstranitev objektov in spremembe namembnosti objektov, za katere ni treba zagotoviti novih parkirnih mest ali za katere se parkirna mesta lahko zagotovi na drugih ustreznih površinah, ki so od stavbe oddaljene največ 200,00 m in na katerih je etažnim lastnikom oziroma uporabnikom stavbe zagotovljena njihova trajna uporaba,
 - so dopustni povečanje stavbišča in stavbnega ovoja za potrebe izolacije ali utrditve konstrukcije v okviru energetske ali protipotresne prenove stavb, urejanje dostopov za funkcionalno ovirane osebe ter gradnja zunanjih dvigal in zunanjih požarnih stopnic na obstoječih objektih.
- (4) Kadar je s tem odlokom določena višina objekta, se FI ne upošteva, razen če je v Prilogi 1 oziroma v Prilogi 2 tega odloka določeno drugače.
- (5) Ne glede na določila tretjega odstavka tega člena so v vrzelih stavbnega bloka tipa stavb VS dopustne tudi gradnja novega objekta in dozidave pod pogojem, da stavbišče nove ali dozidane stavbe ne sega prek ulične gradbene črte, ki jo tvori ulični niz ter pri stavbnem bloku tudi ne sega prek notranje (dvoriščne) gradbene črte obstoječih objektov, in pod pogojem, da se višina venca nove ali dozidane stavbe poveča le do višine venca sosednje višje stavbe, višina slemena nove ali dozidane stavbe pa le do višine slemena sosednje višje stavbe, če taka stavba ne predstavlja obstoječega višinskega poudarka v uličnem nizu.
- (6) Ne glede na določila tretjega odstavka tega člena so za tip stavb VS dopustne tudi nadzidave, pod pogojem, da se višina venca nadzidane stavbe v uličnem nizu poveča le do višine venca sosednje višje stavbe, višina slemena nadzidane stavbe pa le do višine slemena sosednje višje stavbe, če taka stavba ne predstavlja obstoječega višinskega poudarka ter izraba podstrešij.

Stopnja izkoriščenosti gradbene parcele (20. člen OPN MOL ID)

(1) Stopnja izkoriščenosti gradbene parcele je opredeljena z enim ali z več faktorji:

- faktor izrabe (FI),
- faktor zazidanosti (FZ),
- faktor odprtih bivalnih površin (FBP) ali
- faktor zelenih površin (FZP).

(2) Stopnja izkoriščenosti gradbene parcele po območjih namenske rabe znaša (preglednica 6):

Preglednica 6: Stopnja izkoriščenosti gradbene parcele po območjih namenske rabe					
7. CU – Osrednja območja centralnih dejavnosti					
Tip objekta	Vrsta tipa objekta/ Namembnost objekta	FZ (največ)	FBP (najmanj)	FZP (najmanj)	FI (največ)
V	Stanovanjske stavbe	/	30 %	Ø	1,6
C	Stanovanjske stavbe	/	30 %	Ø	1,6
VS	Stanovanjske stavbe: Stavbni blok	/	40 %	Ø	/
	Stanovanjske stavbe: Strnjena obulična pozidava	/	20 %	Ø	/
NV	Stanovanjske stavbe	40 %	30 %	Ø	1,6
VS	Nestanovanjske stavbe: Stavbni blok	/	Ø	20 %	1,6
	Nestanovanjske stavbe: Strnjena obulična pozidava	/	Ø	15 %	/

Vsi tipi, razen VS	Nestanovanjske stavbe	/	Ø	20 %	1,6
--------------------	-----------------------	---	---	------	-----

(3) Pomen znakov v preglednici 6 iz prejšnjega odstavka:

- Ø – faktor za namensko rabo EUP ni relevanten,
- / – faktor je za namensko rabo EUP posredno že določen z drugimi faktorji izkoriščenosti: FZ, FBP, FZP, FI ali višino.

Višina objektov (21. člen OPN MOL ID)

(1) Glede na tip objekta največja etažnost in višina objekta znašata (preglednica 7):

Preglednica 7: Etažnost in višina objektov		
Tip objekta	Največja etažnost	Največja višina
NA	do P+1+Po ali T	do 11,00 m
NB	Atrijaska hiša: do P+Po ali T	do 7,00 m
	Vrstna hiša, verižna hiša: kompaktno mesto: do P+1+Po ali T, obmestje in hribovito zaledje: do P+1+Po	do 10,00 m
ND	do P+1+Po	do 11,00 m
NV	do P+2+Po ali M ali T	od 9,00 do 14,00 m
VS	P+2 in več +M ali T	Višina je posredno določena s faktorji izkoriščenosti: FZ, FBP, FZP in FI oziroma jo določi PPIP ali OPPN.
V	Bloki in stolpi: P+2 in več +M ali T	Višina je posredno določena s faktorji izkoriščenosti: FZ, FBP, FZP in FI oziroma jo določi PPIP ali OPPN.
	Ploščica: P+2	Višino določi OPPN
	Hiša v terasah	Višino določi OPPN
F	Se prilagaja namembnosti objekta v skladu z 22. členom tega odloka	
C	Se prilagaja namembnosti objekta v skladu z 22. členom tega odloka	

(2) Kadar sta določeni višina in etažnost objekta, se višina objekta prilagaja dopustni etažnosti objekta.

(3) Če so obstoječe stavbe tipov NA, NB, ND in NV višje od višin, določenih s tem odlokom, so dopustne nadomestna gradnja, rekonstrukcija in sprememba namembnosti do višine obstoječe stavbe.

(4) Če s tem odlokom ni določeno drugače, je treba objekte tipa C ali F, ki se gradijo v EUP z drugačnim tipom objektov, po višini prilagoditi tipu objektov, določenemu za EUP, v kateri se gradijo. V EUP, kjer je določen tip objektov NV, V in VS, so objekti tipa C in F lahko tudi nižji od 11,00 m.

Višine nestanovanjskih objektov glede na namensko rabo (22. člen OPN MOL ID)

(1) Če ni s PPIP določeno drugače, veljajo za posamezne vrste območij namenske rabe, navedene v spodnji preglednici, naslednje omejitve glede višine oziroma velikosti objektov (preglednica 8):

Navedeni so podatki, ki se nanašajo na predmetni EUP

Preglednica 8: Višina nestanovanjskih objektov v EUP glede na namensko rabo	
Namenska raba	Višina objektov

Regulacijske črte (23. člen OPN MOL ID)

(1) Regulacijske črte določajo urbanistične razmejitve ali razmejitve površin javnega in zasebnega interesa. Delijo se na naslednje kategorije:

- a) regulacijska linija (RL) je črta, ki obstoječe in predvidene javne površine ločuje od površin v zasebni lasti,
- b) regulacijska linija industrijskega tira (RLit) je črta, ki ločuje površine industrijskega tira od drugih površin,
- c) regulacijska linija vodotokov in vodne infrastrukture (RV) je črta, ki ločuje območje vodotoka in vodne infrastrukture pod mostovi, nadvozi in podobno od drugih površin,
- č) regulacijska linija trgov (RT) je črta, ki označuje površine, namenjene ureditvi trgov, ploščadi in peš površin,
- d) regulacijska linija objektov okoljske in energetske infrastrukture (ROE) je črta, ki ločuje površine, namenjene podzemnim in nadzemnim objektom okoljske in energetske gospodarske javne infrastrukture, od drugih površin,
- e) gradbene črte, ki se delijo na podkategorije:

- gradbena linija (GL) je črta, na katero morajo biti z enim robom fasade postavljeni objekti, ki se gradijo na zemljiščih ob tej črti. Odstopanja od gradbene linije so dopustna za največ 1,20 m v notranjost gradbene parcele, vendar največ v 1/3 dolžine fasade objekta. Gradbeno linijo lahko presegajo balkoni, napušči in nadstreški nad vhodi, komunalni priključki, parkirišča in ograja k objektu, urbana oprema ter spominska obeležja,
- gradbena meja (GM) je črta, ki je načrtovani objekti pod zemljo, na terenu in v nadstropjih ne smejo presegati, lahko pa se je dotikajo ali pa so od nje odmaknjeni v notranjost gradbene parcele. Gradbeno mejo lahko presegajo komunalni priključki, parkirišča in ograja, ki spadajo k objektu, urbana oprema ter spominska obeležja,
- gradbena meja v nadstropjih (GMn) je črta, ki je načrtovani objekti ne smejo presegati v nadstropjih nad pritličjem, lahko pa se je dotikajo ali pa so od nje odmaknjeni v notranjost gradbene parcele; kadar je določena GMn, v nadstropjih nad pritličjem GM ne velja,
- gradbena meja pod zemljo (GMz) je črta, ki je načrtovani objekti ne smejo presegati v etažah pod pritličjem, lahko pa se je dotikajo ali pa so od nje odmaknjeni v notranjost gradbene parcele; kadar je določena GMz, v etažah pod pritličjem GM ne velja.

(2) Regulacijske črte iz prejšnjega odstavka so prikazane na karti 3.1 »Prikaz območij enot urejanja prostora, podrobnejše namenske rabe in prostorskih izvedbenih pogojev«.

(3) V območju regulacijskih linij, ki imajo določene osi in kategorije cest na karti 4.7 »Cestno omrežje in območja parkirnih režimov«, je dopustna tudi gradnja prometne infrastrukture.

(4) Kadar regulacijska linija ceste ni skladna s stanjem v naravi ali z mejo parcel v naravi je odstop od regulacijske linije ceste dopusten zaradi določitve cestnega sveta v postopku za določitev in označitev meje ceste v skladu s predpisi o cestah.

(5) V območju ROE je dopustna gradnja objektov okoljske in energetske infrastrukture, ki so prikazani na kartah 4.1, 4.2, 4.3, 4.4 in 4.5. Gradnja drugih dopustnih objektov v EUP je v območju ROE dopustna le, če z njimi soglašata organ Mestne uprave MOL, pristojen za gospodarske javne službe, in izvajalec pristojne gospodarske javne službe.

(6) V območju RLit je dopustna gradnja industrijskih tirov. Gradnja druge prometne, okoljske in energetske infrastrukture je v območju RLit dopustna, če z njo soglašajo organa Mestne uprave MOL, pristojna za promet in za gospodarske javne službe, in upravljavec tira.

(7) V OPPN, gradbenem dovoljenju za cesto ali objekte okoljske in energetske infrastrukture ali v projektu za izvedbo rekonstrukcije ceste ali objektov okoljske in energetske infrastrukture lahko ob soglasju organa Mestne uprave MOL, pristojnega za promet ali za gospodarske javne službe, projektna rešitev trase ceste ali objektov okoljske in energetske infrastrukture odstopa od regulacijske linije ceste oziroma ROE.

Odmiki stavb od sosednjih parcel (24. člen OPN MOL ID)

(1) Če ni z gradbeno črto določeno drugače, mora biti odmik stavb tipov NA, NB (niz), ND in NV (nad terenom) od meje sosednjih parcel najmanj 4,00 m. Ta določba velja tudi za stavbe tipov C in F, če se gradijo v EUP s tipi stavb NA, NB, ND in NV.

(2) Gradnja stavb na mejo gradbene parcele je dopustna:

1. brez pisnega soglasja lastnikov sosednjih parcel, če gre za gradnjo:
 - o na skupni meji gradbenih parcel (dvojček),
 - o na skupnih mejah gradbenih parcel v strnjenem nizu (NB, VS),
 - o če je taka gradnja določena z regulacijskimi črtami,
 - o na skupni parcelni meji, na kateri je slepa fasada objekta,

2. s pisnim soglasjem lastnikov sosednjih parcel, kadar je način gradnje na mejo gradbene parcele značilen za EUP, kar je treba utemeljiti v OPPN ali v postopku za pridobitev gradbenega dovoljenja.
 - (3) Če ni z gradbeno črto oziroma z drugimi določili tega odloka določeno drugače, mora biti odmik stavb tipov V in stavbnega bloka VS (nad terenom) od meje sosednjih parcel najmanj 5,00 m.
 - (4) Če ni z gradbeno črto določeno drugače, mora biti odmik stavb tipov C in F (nad terenom) od meje sosednjih parcel najmanj 4,00 m, če so te stavbe visoke do 14,00 m, oziroma 5,00 m, če so višje od 14,00 m. Kadar se stavbe tipov C in F gradijo v EUP s tipoma stavb V in VS, mora biti odmik od meje sosednjih parcel najmanj 5,00 m ne glede na višino stavbe.
 - (5) Če tip stavbe v EUP ni določen, se upoštevajo odmiki glede na dejanski tip stavbe v skladu z določbami tega člena.
 - (6) Odmik stavb (nad terenom) iz prvega, tretjega, četrtega, petega in osemnajstega odstavka tega člena od meje sosednjih parcel je lahko tudi manjši, če s tem pisno soglašajo lastniki sosednjih parcel, vendar ne manj kot:
 - 1,50 m od parcelne meje za stavbe iz prvega odstavka tega člena in stavbe iz četrtega odstavka tega člena, ki so nižje od 14,00 m, ter
 - 3,00 m od parcelne meje za stavbe iz tretjega odstavka tega člena in stavbe iz četrtega odstavka tega člena, ki so višje od 14,00 m.
- Določilo prejšnjega stavka ne velja v primeru, da se sosednja parcela nahaja v EUP z namensko rabo PC oziroma, znotraj regulacijske linije javne ceste ali drugih javnih površin. V tem primeru se uporabljajo določila desetega do šestnajstega odstavka tega člena.
- (7) Manjši odmik stavbe od parcelne meje, kot je določen v prvem, tretjem, četrtem, devetem, enajstem, osemnajstem in devetnajstem odstavku tega člena, je brez soglasja lastnikov sosednjih parcel dopusten v primeru nadomestne gradnje oziroma kadar se zakonito zgrajena stavba rekonstruira ali se ji spreminja namembnost.
 - (8) Nadzidava zakonito zgrajenih stavb tipov NA, ND, NV, V, C in F, ki so od meje gradbene parcele oddaljene manj, kot določa ta odlok, je dopustna s pisnim soglasjem lastnikov sosednjih parcel, od katerih je nadzidava odmaknjena manj, kot določa ta odlok, in pod pogojem, da so izpolnjena ostala določila tega odloka. Nadzidave stavb tipov NB in VS so dopustne v skladu z določili tega odloka brez odnikov od zunanjega zidu, s katerim se stikajo s sosednjima objektoma.
 - (9) Kadar stavba iz prvega, tretjega ali četrtega odstavka tega člena meji na EUP z namensko rabo K1, K2 ali Go, je treba zagotoviti enak odmik, kot je določen v prvem, tretjem, četrtem ali šestem odstavku tega člena ali v 74. členu tega odloka. Pisna soglasja iz šestega odstavka tega člena je treba pridobiti od lastnikov sosednjih parcel v EUP, na katere meji poseg.
 - (10) Če ni z gradbeno črto ali z ulično gradbeno črto obstoječih stavb določen manjši odmik, morajo biti zahtevni in manj zahtevni objekti, ki mejijo na EUP z namensko rabo PC oziroma na regulacijske linije javne ceste in drugih javnih površin, ki so prikazane na karti 3.2 »Prikaz območij enot urejanja prostora in prostorskih izvedbenih pogojev – regulacijski elementi, javne površine in oglaševanje«, od nje odmaknjeni (nad terenom in pod njim) najmanj 5,00 m oziroma 3,00 m od javne poti ali ceste nižje kategorije. Če so odmiki manjši, morata s tem soglašati organ Mestne uprave MOL, pristojen za promet, za državne ceste pa upravljavec državne ceste.
 - (11) Odmik stavb (pod terenom) od meje sosednjih parcel mora biti najmanj 3,00 m; odmik je lahko tudi manjši, če s tem pisno soglašajo lastniki sosednjih parcel, vendar ne manj kot 1,50 m. Kadar se gradi del stavbe pod terenom pod več gradbenimi parcelami, odnikov med njimi ni treba upoštevati, upoštevati pa je treba odmike od sosednjih parcel.
 - (12) Kadar je z GL ali GM določen večji odmik od predpisanega, je ne glede na to gradnja podzemnih etaž dopustna po določilih enajstega odstavka tega člena.
 - (13) Temelje objektov, ki mejijo na javne površine, kot so ceste, trgi, pločniki, je na podlagi soglasja organa Mestne uprave MOL, pristojnega za promet, dopustno graditi prek regulacijske linije javne površine.
 - (14) Nezahtevni in enostavni objekti morajo biti od meje sosednjih parcel, na katere mejijo, odmaknjeni najmanj 1,00 m, s pisnim soglasjem lastnikov parcel, na katere mejijo, pa jih je dopustno postaviti tudi bližje ali na parcelno mejo.
 - (15) Parkirišča z več kot 5 PM morajo biti oddaljena od meje parcel sosednjih stanovanjskih objektov najmanj 4,00 m oziroma manj, če s tem pisno soglašajo lastniki teh parcel.
 - (16) Če ni z gradbeno črto ali z ulično gradbeno črto obstoječih stavb določen manjši odmik, morajo biti nezahtevni in enostavni objekti, ki mejijo na EUP z namensko rabo PC oziroma na regulacijske linije javne ceste in drugih javnih površin, od nje odmaknjeni najmanj 1,50 m. Če so odmiki manjši od 1,50 m, mora s tem soglašati organ Mestne uprave MOL, pristojen za promet, za državne ceste pa izvajalec gospodarske javne službe vzdrževanja državnih cest.
 - (17) Ne glede na določilo štirinajstega odstavka tega člena je ograjo, škarpo ali podporni zid dopustno postaviti največ do meje parcele, na kateri se gradijo, vendar tako, da se z gradnjo ne posega na sosednje zemljišče; s pisnim soglasjem lastnikov parcel, na katere mejijo, pa jih je dopustno postaviti tudi na parcelno mejo. Za odmike od EUP z namensko rabo PC oziroma od regulacijske linije javne ceste in drugih javnih površin veljajo določbe šestnajstega odstavka tega člena.

(18) V EUP z namensko rabo BD, IP, IG ali IK morajo biti nove stavbe odmaknjene od meje EUP z namensko rabo PC oziroma od regulacijske linije javne ceste in drugih javnih površin najmanj 5,00 m, če ni z regulacijsko črto ali z ulično gradbeno črto obstoječih stavb določen manjši odmik. Odmik stavb od meje sosednjih parcel, mora biti ne glede na morebitno soglasje lastnikov sosednjih parcel za manjši odmik od predpisanega skladen s predpisi, ki določajo požarnovarnostne odmike med stavbami.

(19) Odmik zahtevnih in manj zahtevnih stavb od zunanje meje EUP z namenskima rabama ZK in ZPps znaša najmanj 10,00 m, razen če ni z gradbeno linijo ali gradbeno mejo določen manjši odmik.

(20) Če ni z gradbeno črto določeno drugače, mora biti odmik objektov za oskrbo s pitno vodo, odvajanje in čiščenje odpadne vode, distribucijo zemeljskega plina, oskrbo s toploto, oskrbo z električno energijo in oskrbo z elektronskimi komunikacijami, katerih višina ne presega 4,00 m, najmanj 1,00 m od meje sosednjih parcel, s pisnim soglasjem lastnikov parcel, na katere mejijo, pa jih je dopustno postaviti tudi bližje ali na parcelno mejo. Če so navedeni objekti višji od 4,00 m, mora biti njihov odmik najmanj 4,00 m od meje sosednjih parcel oziroma najmanj 1,00 m, če s tem pisno soglašajo lastniki sosednjih parcel, razen stebrov za elektroenergetske in elektronske komunikacijske nadzemne vode, ki jih je s pisnim soglasjem lastnikov parcel, na katere mejijo dopustno postaviti tudi bližje ali na parcelno mejo. Podzemne dele teh objektov je dopustno postaviti tudi bližje ali na parcelno mejo brez soglasja lastnikov sosednjih parcel.

(21) Če ta odlok ne določa drugače, so odmiki med fasadami stavb in delov stavb tipov V, VS in C, ki so višje od 14,00 m:

1. pri stavbah z višino do 40,00 m:
 - o na katere niso orientirani prostori, namenjeni prebivanju (vključno s slepimi fasadami), najmanj enaki ali večji od polovice višine višje stavbe, merjene do njenega venca oziroma (če je naklon njene strehe večji od 45°) do njenega slemena,
 - o na katere so orientirani prostori, namenjeni prebivanju, najmanj enaki ali večji od višine višje stavbe, merjene do njenega venca oziroma (če je naklon njene strehe večji od 45°) do njenega slemena,
2. pri stavbah, višjih od 40,00 m:
 - o na katere niso orientirani prostori, namenjeni prebivanju (vključno s slepimi fasadami), najmanj 20,00 m,
 - o na katere so orientirani prostori, namenjeni prebivanju, najmanj 45,00 m,
3. določbe 1. in 2. točke tega odstavka veljajo tudi za nadzidave stavb tipov V, VS in C,
4. določbe 1. in 2. točke tega odstavka ne veljajo za odmike med vogali stavb,
5. določbe tega odstavka ne veljajo za ožje mestno središče.

(22) Pri slepih fasadah in fasadah z odprtini za osvetlitev komunikacij stavbe je z OPPN dopustno določiti tudi manjše odmike med fasadami stavb, kot so določeni v tem členu.

(23) Kadar so določene gradbene črte, soglasja lastnikov sosednjih parcel glede odmkov od parcelnih mej niso potrebna. Gradbeno linijo lahko presegajo napušči, balkoni in nadstreški nad vhodom v objekt, ki morajo biti od meje sosednjih parcel, na katere mejijo, odmaknjeni najmanj 1,00 m, s pisnim soglasjem lastnikov sosednjih parcel, na katere mejijo, pa je ta odmik lahko tudi manjši.

(24) Odmiki ali protipožarne ločitve objektov od parcelnih mej morajo preprečevati možnost širjenja požara na sosednje objekte. Pri določanju odmkov ali protipožarnih ločitvev je treba upoštevati predpise o požarni varnosti v stavbah in predpise o požarnovarnostnih odmkih ali požarnih ločitvah za druge objekte. Če odmiki ne zagotavljajo predpisanih požarnovarnostnih zahtev, je treba načrtovati protipožarne ločitve v skladu s predpisi o požarni varnosti v stavbah.

(25) Oddaljenost stavbe od parcelne meje oziroma od meje gradbene parcele je najkrajša razdalja med to mejo in tej meji najbližjo zunanjo točko najbolj izpostavljenega dela objekta (na primer napušč, konzolna konstrukcija, balkon in podobno).

Velikost in oblika gradbene parcele (25. člen OPN MOL ID)

(1) Pri določitvi velikosti in oblike gradbene parcele je treba upoštevati:

- tip objekta in predpisano stopnjo izkoriščenosti parcele (FZ, FBP oziroma FZP, FI, odmike od parcelnih mej, regulacijskih linij in podobno),
- velikost in tlorisno zasnovo objektov,
- namen, velikost in zmogljivost načrtovanih objektov,
- možnost priključitve na infrastrukturne vode, objekte in naprave,
- krajevno značilno obliko parcel,
- naravne razmere,
- omejitve uporabe zemljišča,
- lastniško in obstoječo parcelno strukturo zemljišča.

(2) Pri določitvi velikosti in oblike gradbene parcele je treba zagotoviti:

- spremljajoče dejavnosti glavnemu objektu (nezahtevni in enostavni objekti, parkirni prostori, manipulativne in zelene površine, število zahtevanih dreves iz 34. člena tega odloka,
- predpisane intervencijske dostope in površine za gasilska in druga reševalna vozila v skladu s predpisi, ki določajo površine za gasilce ob stavbah,
- potrebne odmike ali požarne ločitve za omejevanje širjenja požara na sosednje parcele v skladu s predpisi, ki določajo požarnovarnostne odmike med stavbami.

(3) Površina dostopne poti od javne ceste do gradbene parcele se ne upošteva v izračunu FZ, FI, FBP ali FZP in pri velikosti gradbene parcele.

(4) Velikost gradbene parcele glede na tip stavb znaša (preglednica 9):

Preglednica 9: Velikost gradbene parcele glede na tip stavbe	
Tip stavbe	Površina gradbene parcele
NA	najmanj 400,00 m ² in največ 800,00 m ² Dvojček: najmanj 250,00 m ² in največ 450,00 m ² na vsako stavbo dvojčka
ND	najmanj 400,00 m ² in največ 800,00 m ²
NB	Vrstna, verižna hiša: najmanj 150,00 m ² in največ 350,00 m ² za en objekt v nizu Atrijška hiša: najmanj 150,00 m ² in največ 350,00 m ² za en objekt v nizu
NV	Najmanj 600,00 m ² in največ 1200,00 m ²

(5) Največja površina gradbene parcele ki je določena v preglednici 9, je namenjena izračunu FZ, FBP, FZP in FI za tipe stavb NA, NB, ND in NV in jo zemljiška parcela lahko presega.

(6) Za tipe stavb NA, ND in NV je pri gradnji v vrzelih dopustno odstopanje od velikosti gradbene parcele določene s tem odlokom, do največ -10%.

(7) Pri rekonstrukciji, nadomestni gradnji, prizidavi ali spremembi namembnosti obstoječega objekta je ob upoštevanju ostalih določil tega odloka velikost gradbene parcele lahko tudi manjša od tiste, ki je določena v preglednici 9.

(8) Če ni s tem odlokom določeno drugače, se posegi v obstoječe stavbe v EUP z namensko rabo K1, K2, Go, ZPp, ZPps, ZDd, ZDo ali VI lahko izvajajo na gradbeni parceli, ki je bila določena k obstoječi stavbi z gradbenim dovoljenjem ali drugim predpisanim upravnim dovoljenjem. Če gradbena parcela, k obstoječi stavbi ni bila določena, se za potrebe izvajanja določb tega odloka uporabijo določila prvega in drugega odstavka tega člena oziroma dopustna najmanjša velikost gradbene parcele ki je glede na tip stavbe določena v četrtem odstavku tega člena.

(9) Vsak glavni objekt s pripadajočimi enostavnimi in nezahtevnimi objekti mora imeti svojo gradbeno parcelo. V EUP z namensko rabo CDo, CDz, IG, IP in IK ima lahko glavni objekt s pripadajočimi zahtevnimi, manj zahtevnimi, nezahtevnimi in enostavnimi objekti enotno gradbeno parcelo. Kmetijska gospodarstva imajo lahko enotno gradbeno parcelo.

(10) Gradbena parcela večstanovanjske stavbe je k stavbi pripadajoče zemljišče, ki je neposredno namenjeno za njeno redno rabo ter vključuje zemljiško parcelo (ali več parcel), na kateri stavba stoji, in zemljišče, ki predstavlja prometne površine in komunalne funkcionalne površine, parkirne površine, odprte bivalne površine, otroško igrišče, prostore za smetnjake in podobno. K večjemu številu večstanovanjskih stavb se lahko določi skupno pripadajoče zemljišče. Pripadajoče zemljišče k obstoječim stavbam se določi v skladu z zakonom, za novogradnje pa v projektu za pridobitev gradbenega dovoljenja oziroma v OPPN.

(11) Gradbena parcela, na kateri stoji objekt oziroma je bilo zanj pridobljeno gradbeno dovoljenje, je lahko predmet parcelacije samo v primerih, če sprememba meje ali površine gradbene parcele ne bo povzročila kršitve s tem odlokom predpisanih prostorskih izvedbenih pogojev, ki veljajo za objekt (velikost gradbene parcele FZ, FBP ali FZP, FI, odmike od parcelnih mej, regulacijskih linij, normativi za parkirne površine in podobno).

(12) Gradbeno parcelo je mogoče s parcelacijo razdeliti na dve ali več novih gradbenih parcel le v primeru, da vsaka od novo nastalih parcel ustreza minimalnim pogojem glede velikosti gradbene parcele ki veljajo za EUP, v kateri je gradbena parcela.

Nezahtevni in enostavni objekti

Skupne določbe (26. člen OPN MOL ID)

(1) Če ni v tem odloku določeno drugače, se za določanje dimenzij in za druge pogoje gradnje nezahtevnih in enostavnih objektov upoštevajo predpisi s področja graditve objektov in drugih področnih predpisov.

- (2) Vrste nezahtevnih in enostavnih objektov glede na namen in dopustno lokacijo v posameznih namenskih rabah so določene v tem poglavju, v poglavju 16. Oglaševanje in v Prilogi 4 tega odloka.
- (3) Enostavni in nezahtevni objekti niso namenjeni bivanju.
- (4) Stavba, h kateri se gradijo nezahtevni in enostavni objekti, mora biti zgrajena zakonito.
- (5) Če nezahteven ali enostaven objekt posega na območja varovanj in omejitev, je gradnja dopustna le s soglasji pristojnih organov.
- (6) Ne glede na določbe drugega odstavka so na območjih, varovanih s predpisi s področja varstva kulturne dediščine, dopustni le tisti nezahtevni in enostavni objekti glede na namen in dopustno lokacijo, ki so skladni z varstvenim režimom za posamezno območje.
- (7) Na gradbeni parceli večstanovanjske stavbe tipov V in NV, je dopustno za vsako stanovanje zgraditi največ en enostavni objekt – garažo ali nadstrešek za osebne avtomobile stanovalcev. Postavitev teh objektov je dopustna na podlagi enotne rešitve za celotno stavbo in ob upoštevanju določil tega odloka.
- (8) Če nezahtevni oziroma enostavni objekti presegajo največjo dopustno velikost, ki jo določa predpis s področja graditve objektov, je njihova gradnja dopustna na podlagi določil tega odloka in na podlagi dovoljenja za gradnjo.

Ograje (27. člen OPN MOL ID)

(1) Ograje morajo glede višine izpolnjevati naslednje pogoje:

- medsosedska ograja: višina do 1,80 m,
- ograja za pašo živine: višina do 1,50 m,
- varovalna in protihrupna ograja: višina do 2,20 m, če ni s projektom za pridobitev gradbenega dovoljenja določeno drugače,
- ograja v EUP z namensko rabo ZV: višina do 1,60 m.

(2) Višino ograje in vrsto materiala je treba praviloma prilagoditi sosednjim ograjam. Ograje atrijskih stanovanj pri večstanovanjskih stavbah morajo biti v posameznem nizu atrijskih stanovanj enotno oblikovane.

(3) Zapornice na javnih površinah in zapornice, ki omejujejo dostop z javnih na zasebne površine, je dopustno postaviti na podlagi pogojev in soglasja organa Mestne uprave MOL, pristojnega za promet, in v skladu s predpisi, ki določajo površine za gasilce ob zgradbah.

(4) Za postavitev zapornic na gozdnih prometnicah (gozdne ceste ali gozdne vlake) je treba predhodno pridobiti soglasje organa, pristojnega za gozdove.

(5) Železniško progo, ki poteka v območju stavbnih zemljišč na nivoju terena, je dopustno zavarovati z varovalno ograjo.

Pojasnilo: Gradnjo nezahtevnih in enostavnih objektov ter vzdrževanje objektov določajo:

- Gradbeni zakon (Uradni list RS, št. 199/21 in 105/22 – ZZNŠPP)
 - Uredba o razvrščanju objektov (Uradni list RS, št. 96/22)
-

Velikost in urejanje odprtih bivalnih in zelenih površin (32. člen OPN MOL ID)

(1) Faktor odprtih bivalnih površin (FBP), ki je določen v 20. členu tega odloka, se uporablja pri objektih, namenjenih bivanju. Odprte bivalne površine vključujejo najmanj 50 % zelenih površin na raščenem terenu in največ 50 % tlakovanih površin, ki ne služijo kot prometne površine ali komunalne funkcionalne površine. Izjemoma se v primerih, ki jih določa ta odlok, FBP lahko zagotavlja tudi na delih stavb. Tlakovanih površin je lahko tudi več, če gre za ureditev trga in večnamenske ploščadi, vendar največ 70 % tlakovanih površin in najmanj 30 % zelenih površin na raščenem terenu, v ožjem mestnem središču pa največ 90 % tlakovanih površin in najmanj 10 % zelenih površin na raščenem terenu.

(2) Faktor zelenih površin (FZP), ki je določen v 20. členu tega odloka, se uporablja pri nestanovanjskih stavbah. Zelene površine so namenjene ureditvam ob objektu na raščenem terenu. Izjemoma se v primerih, ki jih določa ta odlok, FZP lahko zagotavlja tudi na delih stavb. Na območju ožjega mestnega središča je površine raščenega terena dopustno nadomestiti s tlakovanimi površinami, če gre za ureditev trga ali večnamenske ploščadi.

(3) V EUP z namensko rabo IG in IP se v primeru prizidav ali rekonstrukcij FZP lahko zmanjša za največ polovico, če se zagotovi ponikanje padavinske vode skladno s pogoji iz sedmega, osmega in devetega odstavka 51. člena in če se manjkajoče zelene površine na raščenem terenu zagotovijo z izvedbo zelenih streh na delih stavb in nadstreških. V tem primeru se, glede na delež zmanjšane FZP, proporcionalno zmanjša tudi število zahtevanih dreves iz 34. člena odloka.

(4) V objektu, v katerem so poleg stanovanj tudi nestanovanjske dejavnosti, se pri izračunu zelenih površin upošteva seštevke deležev FBP stanovanjskih in FZP ostalih površin.

(5) Na vsako stanovanje v večstanovanjski stavbi je treba na gradbeni parceli objekta zagotoviti najmanj 15,00 m² odprtih bivalnih površin, od teh mora biti najmanj 7,50 m² površin namenjenih za otroško igrišče in najmanj 5,00 m² površin za rekreacijo in druženje stanovalcev. Za več stanovanjskih objektov je dopustno zagotoviti v skladu z

določbami tega člena tudi skupna otroška igrišča na samostojnih gradbenih parcelah. Igrišča za igro mlajših otrok morajo biti umaknjena od prometnic in urejena v radiju 100,00 m od vhoda v stanovanjsko stavbo.

(6) Najmanjša velikost otroškega igrišča pri večstanovanjskih stavbah (več kot osem stanovanj) je 60,00 m². Če seštevek površin otroškega igrišča glede na število stanovanj znaša več kot 200,00 m², je najmanjša velikost enovitega območja igralnih površin 200,00 m².

(7) V primeru gradnje več kot osem eno- ali dvostanovanjskih stavb je treba na samostojni gradbeni parceli urediti otroško igrišče v skladu z določili petega in šestega odstavka tega člena.

(8) Če seštevek površin, namenjenih za rekreacijo in druženje stanovalcev, glede na število stanovanj znaša več kot 200,00 m², je najmanjša velikost enovitega območja 200,00 m.

(9) Pri večstanovanjskih stavbah se s tem odlokom predpisane odprte bivalne površine (FBP) in 15,00 m² odprtih bivalnih površin na stanovanje ne seštevajo. Upošteva se tisti od obeh normativov, ki zagotavlja večjo kvadraturu odprtih bivalnih površin. Odprte bivalne površine morajo biti namenjene skupni rabi vseh stanovalcev večstanovanjske stavbe.

(10) V ožjem in historičnem mestnem središču odprtih bivalnih površin, določenih s FBP ter s petim in devetim odstavkom tega člena za rekonstrukcije, nadomestne gradnje, prizidave, izrabo podstrešij ali spremembo namembnosti večstanovanjskih objektov ni treba zagotavljati, če na gradbeni parceli ni prostorskih možnosti za njihovo zagotovitev, vendar se pri tem površina obstoječih zelenih površin na raščenem terenu ne sme zmanjšati.

(11) V stanovanjskih stavbah za druge posebne družbene skupine je treba na gradbeni parceli zagotoviti na vsako posteljo najmanj 5,00 m² odprtih bivalnih površin.

(12) V širšem mestnem središču, ob glavnih mestnih cestah znotraj avtocestnega obroča in ob Celovski cesti do Pečnikove ulice in Ulice Jožeta Jame, ob Dunajski cesti do Ulice 7. septembra ter ob Letališki cesti je v pasu 100,00 m, merjeno od roba regulacijske linije glavne mestne ceste, dopustno zagotoviti do 35 % FBP v večstanovanjskih stavbah, v stanovanjskih stavbah za druge posebne družbene skupine ter FZP v nestanovanjskih stavbah tudi na delih stavb, ki so urejeni kot skupne odprte zazelenjene terase, pri čemer terasa ne sme biti manjša od 100,00 m², mora biti urejena kot zelena ureditev, ustrezno zavarovana in namenjena uporabnikom stavbe.

(13) Kadar pri večstanovanjskih stavbah na gradbeni parceli ni prostorskih možnosti za zagotovitev s tem odlokom zahtevanih odprtih bivalnih površin, mora investitor manjkajoče odprte bivalne površine zagotoviti na drugih primernih površinah v njegovi lasti (na območju ožjega mestnega središča tudi v javni lasti), ki so od stavbe oddaljene največ 200,00 m in na katerih je etažnim lastnikom zagotovljena njihova trajna uporaba. Določba tega odstavka ne velja za površine otroškega igrišča (7,50 m² na stanovanje), ki ga je treba zagotoviti na gradbeni parceli.

(14) Normativi iz prvega in četrtega odstavka tega člena se ne uporabljajo, kadar se v širšem mestnem središču ali v EUP z namensko rabo SScv, SSsv ali CU obstoječa večstanovanjska stavba nadomesti z novo z enakim ali manjšim številom stanovanj ali če se z rekonstrukcijo obstoječih večstanovanjskih stavb ali izrabo podstrešij v večstanovanjskih stavbah zgradi do pet novih stanovanj.

(15) Kadar je faktor odprtih bivalnih površin (FBP) ali faktor zelenih površin (FZP) na gradbenih parcelah, na katerih stoji obstoječi objekt, manjši od FBP ali FZP, kot sta določena s tem odlokom, se upoštevajo določila tretjega odstavka 19. člena in ostala določila tega odloka.

(16) Predpisano zasaditev površin je treba izvajati z drevesi z obsegom debla več kot 18 cm, merjeno na višini 1,00 m od tal po saditvi, in z višino debla več kot 2,20 m. Izbor rastlin mora upoštevati rastiščne razmere in varnostno-zdravstvene zahteve. Do 30 % dreves, ki jih je treba posaditi na gradbeni parceli, je dopustno nadomestiti tudi z visokimi grmovnicami.

(17) Drevesa na območjih stavbnih zemljišč je treba ohranjati v največji možni meri, v primeru sečnje pa drevesa nadomestiti. Ob izvajanju gradbenih del v vplivnem območju dreves, ki se ohranjajo na gradbeni parceli, je treba izdelati načrt zavarovanja obstoječih dreves. Ta določba ne velja za gradnjo v območjih EUP s tipi objektov NA, NB in ND.

(18) Pogoji za gradnjo v vplivnem območju dreves in druge vegetacije:

- v primeru tlakovanja površin ob drevesih je treba zagotavljati ustrezno kakovost in količino tal, dostopnost vode in zračenje tal nad koreninskim sistemom. Odprtina za prehajanje zraka in vode mora biti velika najmanj 3,00 m²,
- odmik podzemnih komunalnih vodov od debla drevesa mora biti najmanj 2,00 m.

(19) Obstoječe drevorede je treba ohranjati oziroma jih v primeru odstranitve nadomestiti.

(20) Drevorede, ki so prikazani na karti 3.2 »Prikaz območij enot urejanja prostora in prostorskih izvedbenih pogojev – regulacijski elementi, javne površine in oglaševanje«, je treba obvezno urediti.

(21) Drevorede oziroma posamezna drevesa je treba urediti povsod, kjer se pri urejanju javnih površin izkaže, da je to mogoče.

(22) Če ni z drugim predpisom določeno drugače, je na vseh objektih, ki imajo ravno streho z več kot 400,00 m² neto površine (brez svetlobnikov, strojnic in drugih tehničnih, za delovanje objekta potrebnih inštalacij in naprav na strehi), treba urediti zeleno streho v obsegu najmanj 75 % neto površine strehe, vendar ne manj kot 400,00 m². To določilo ne velja v primeru prizidav, rekonstrukcij ali spremembe namembnosti objektov, ki imajo ravno streho

z več kot 400,00 m² neto površine, če bi bila s tem ogrožena statična stabilnost objekta, kar je treba dokazati s statičnim izračunom.

(23) Število dreves, ki je zahtevano za posamezno območje namenske rabe, se lahko zmanjša pri dejavnostih, ki imajo posebne pogoje zaradi varstva pred požarom.

(24) Obrežne drevnine ni dopustno odstranjevati. Če je odstranitev zaradi tehničnih ali varnostnih zahtev nujna, jo je treba nadomestiti oziroma sanirati.

(25) Odprte bivalne in zelene površine se ob naravnih in drugih nesrečah lahko uporabijo tudi za umik iz objektov kot območje za evakuacijo, nastanitev in kot območje za zbiranje reševalnih ekip.

Zasaditev dreves (34. člen OPN MOL ID)

(1) Na gradbeni parceli je treba na raščnem terenu zasaditi naslednje število dreves (preglednica 10):

Preglednica 10: Najmanjše število dreves na gradbeni parceli	
CU	Stanovanjske stavbe: vsaj 25 dreves/ha Nestanovanjske stavbe: vsaj 15 dreves/ha

(2) V ožjem mestnem središču ali v EUP, kjer s podrobnimi prostorskimi izvedbenimi pogoji raščnega terena ni treba zagotavljati, je predpisano število dreves, določenih v preglednici 10 iz prejšnjega odstavka, dopustno zagotoviti na neraščnem terenu.

Parkirne cone (37. člen OPN MOL ID)

Za predmetno parcelo velja:

- Parkirna cona 1

(1) Območje MOL je glede na lego objektov v prostoru, h katerim se določajo parkirna mesta, razdeljeno na naslednje parkirne cone:

- parkirna cona 1: cona vključuje območje ožjega mestnega središča in historičnega mestnega središča,
- parkirna cona 2: cona vključuje območje širšega mestnega središča (razen območja parkirne cone 1), na severu in vzhodu območje do Drenikove ulice, Samove ulice, Topniške ulice, Linhartove ceste, Flajšmanove ulice, Šmartinske ceste in Kajuhove ulice ter pasove ob glavnih mestnih cestah v širini 200,00 m od regulacijske linije ceste znotraj avtocestnega obroča, ob Celovski cesti do Pečnikove ulice in Ulice Jožeta Jame ter ob Dunajski cesti do Ulice 7. septembra,
- parkirna cona 3: cona vključuje območja MOL zunaj površin parkirnih con 1 in 2.

(2) Meje parkirnih con so prikazane na karti 4.7 »Cestno omrežje in območja parkirnih režimov«.

(3) Šteje se, da je objekt znotraj določene parkirne cone, če je znotraj cone vsaj 50 % stavbišča objekta.

Parkirni normativi (38. člen OPN MOL ID)

(1) Na gradbeni parceli ali v EUP, kadar je to v tem členu posebej določeno, je treba za vsak objekt oziroma za posamezni del objekta, ki je predmet gradnje, zagotoviti naslednje najmanjše število PM (Preglednica 11 je razvidna iz **Priloge B** te lokacijske informacije):

(2) V BTP objekta se pri izračunu PM ne upoštevajo BTP, namenjeni servisnim prostorom objekta (garaže, kolesarnice in prostori za inštalacije).

(3) V parkirni coni 1 in na območju za pešce, ki je določeno s posebnim predpisom MOL, se parkirni normativi za motorni promet iz preglednice 11 iz prvega odstavka tega člena ne uporabljajo.

(4) V parkirni coni 2 je treba na gradbeni parceli, zgraditi najmanj 50 % s tem odlokom predpisanih PM za motorni promet, razen za objekte iz 1. točke preglednice 11 iz prvega odstavka tega člena, za katere je treba zgraditi najmanj 70 % predpisanih PM za motorni promet, vendar za 11100 Enostanovanjske stavbe, 11210 Dvostanovanjske stavbe in 11220 Tri- in večstanovanjske stavbe ne manj kot 1 PM/stanovanje.

(5) Odstopanja od normativov, določenih v preglednici 11 iz prvega odstavka tega člena, so dopustna na podlagi mobilnostnega načrta, s katerim se dokaže, da predlog prometne ureditve pomeni uresničevanje Prometne politike MOL, sprejete na Mestnem svetu MOL. Mobilnostni načrt je treba izdelati za objekt ali skupino objektov, ki predstavljajo zaključeno celoto in imajo skupaj nad 10.000 m² BTP, in za območja, ki se urejajo z OPPN in imajo skupaj BTP objektov nad 10.000 m². V izračunu BTP se ne upoštevajo stavbe 12420 Garažne stavbe. Mobilnostni načrt se ne glede na velikost BTP lahko izdela za naslednje tipe objektov:

- 12201 Stavbe javne uprave,
- 12510 Industrijske stavbe,
- 12520 Rezervoarji, silosi in skladiščne stavbe,
- 12610 Stavbe za kulturo in razvedrilo,
- 12620 Muzeji, arhivi in knjižnice,
- 12630 Stavbe za izobraževanje in znanstvenoraziskovalno delo,

- 12640 Stavbe za zdravstveno oskrbo,
- 12650 Stavbe za šport,
- 12721 Stavbe za opravljanje verskih obredov,
- 24110 Športna igrišča,
- 24122 Drugi gradbeni inženirski objekti za šport, rekreacijo in prosti čas,
- 24204 Pokopališča,
- 11302 Stanovanjske stavbe za druge posebne družbene skupine, za socialno ogrožene osebe, za izvajanje socialnih programov, ki vključujejo bivanje,
- 11220 Tri- in večstanovanjske stavbe (samo neprofitna najemna stanovanja ter bivalne enote po določbah Stanovanjskega zakona).

Mobilnostni načrt določi potrebno število PM glede na število uporabnikov posameznih transportnih sredstev. Pri tem se upoštevajo namembnost posameznih objektov ter tehnološki proces dejavnosti, dostopnost do javnega potniškega prometa, mešana raba parkirišč glede na namembnost objektov in pričakovana zasedenost v najbolj obremenjenem delu dneva. Mobilnostni načrt potrdi organ Mestne uprave MOL, pristojen za promet.

(6) Za nestanovanjske objekte tipa NA v EUP z namensko rabo K1, K2, Go ali A, ki nimajo navezave na javno cesto za motorni promet, se parkirni promet iz preglednice 11 iz prvega odstavka tega člena ne uporabljajo.

(7) Za stavbe 12610 Stavbe za kulturo in razvedrilo, 12620 Muzeji, arhivi in knjižnice in 12721 Stavbe za opravljanje verskih obredov se v izračun skupnega števila predpisanih PM lahko vključijo tudi parkirna mesta v javni rabi pod pogojem, da se s strokovno podlago, ki jo potrdi organ Mestne uprave MOL, pristojen za promet, ugotovita razpoložljivost in zadostnost javnih parkirnih mest v neposredni bližini objekta.

(8) Pri rekonstrukciji obstoječega objekta in izrabi podstrešij v obstoječih večstanovanjskih stavbah se parkirni normativi iz preglednice 11 iz prvega odstavka tega člena ne uporabljajo pod pogojem, da se ohrani obstoječe število PM.

(9) Za stavbe 12630 Stavbe za izobraževanje in znanstvenoraziskovalno delo (visoke šole) se BTP za izračun števila PM določijo s seštevkom BTP vseh prostorov, namenjenih zaposlenim (pisarne, kabineti, raziskovalni laboratoriji, knjižnice, arhivi, sejne sobe in podobno) ter pripadajočih skupnih prostorov, ki so nujni za normalno obratovanje teh prostorov (hodniki in stopnišča do kabinetov, toaletni prostori za zaposlene in podobno). V seštevku se ne vključi BTP ostalih prostorov, ki so namenjeni študiju in vajah študentov (učilnic, predavalnic, dvoran, učilnic-laboratorijev, telovadnic, skupnih hodnikov k predavalnicam, čitalnic, gospodarskih objektov za rejo in oskrbo živali in podobno).

(10) Kadar na gradbeni parceli ni tehničnih in prostorskih možnosti za zagotovitev zadostnega števila zahtevanih parkirnih mest, določenih na podlagi prvega, tretjega in četrtega odstavka tega člena, mora investitor manjkajoča parkirna mesta, razen parkirnih mest za funkcionalno ovirane osebe, zagotoviti na drugih ustreznih površinah, ki so od stavbe oddaljene največ 200,00 m in na katerih je etažnim lastnikom oziroma uporabnikom stavbe zagotovljena njihova trajna uporaba. V primeru, da na gradbeni parceli ni tehničnih in prostorskih možnosti za zagotovitev zadostnega števila zahtevanih parkirnih mest za motorni in kolesarski promet, imajo prednost parkirna mesta za kolesarski promet.

(11) Za določitev števila parkirnih mest za vozila oseb z invalidskimi vozički je treba upoštevati predpise za projektiranje objektov brez grajenih ovir.

(12) Vsako parkirišče z več kot 100 parkirnimi mesti za motorni promet mora imeti tudi eno mesto z napravo za napajanje električnih avtomobilov.

(13) V parkirni coni 2 je treba na gradbeni parceli zgraditi najmanj 70 % in v parkirni coni 3 najmanj 50 % s tem odlokom predpisanih PM za kolesarski promet. To določilo ne velja za objekte iz 1. točke preglednice 11 iz prvega odstavka tega člena in za 12630 Stavbe za izobraževanje in znanstvenoraziskovalno delo.

(14) Parkirna mesta za kolesarski promet morajo omogočati priklepanje koles; kadar so postavljena na javnih površinah, ne smejo ovirati poti pešcev. Nestanovanjske stavbe, namenjene javni rabi, morajo imeti zagotovljeno kolesarnico za zaposlene in za obiskovalce.

(15) Na gradbenih parcelah je treba od števila PM za osebna motorna vozila zagotoviti dodatnih 5 % parkirnih mest za druga enosledna vozila. To določilo se upošteva, če je v objektu na podlagi izračuna iz preglednice 11 iz prvega odstavka treba zagotoviti več kot 20 PM.

(16) Parkirna mesta za avtomobile, kolesa in za druga enosledna vozila iz tega člena se v izračunu zaokrožijo navzgor.

Parkirne površine in garažne stavbe (39. člen OPN MOL ID)

(1) Parkirne površine in garažne stavbe morajo biti umeščene in zgrajene tako, da njihova uporaba ne škoduje zdravju, da hrup in smrad ne motita bivanja, dela in počitka v okoliških objektih ter da se s tem ne zmanjšuje s prostorskim aktom predpisani FBP oziroma FZP.

(2) V obstoječih večstanovanjskih soseskah je treba pri gradnji novih parkirnih površin in garažnih stavb število obstoječih parkirnih mest, zgrajenih za potrebe večstanovanjskih objektov, ohraniti za potrebe stanovalcev.

- (3) V EUP z namensko rabo SS_{cv}, SS_{sv} ali CU sta dopustni širitev obstoječih parkirnih površin in gradnja novih parkirnih mest ob obstoječih cestah in ob dostopih do stavb za potrebe stanovalcev in drugih uporabnikov stavb, kadar se s tem ne zmanjšuje s prostorskim aktom predpisani FBP oziroma FZP.
- (4) V EUP z namensko rabo SS_{cv}, SS_{sv} ali CU je dopustna gradnja garažnih stavb pod parkirišči in pod zelenimi površinami pod pogojem, da je zagotovljen neposreden dostop z javne prometne površine in da se ohrani obstoječa kakovostna zasaditev visoke vegetacije. Streho podzemne garažne stavbe je dopustno urediti kot zeleno površino, športno igrišče, otroško igrišče, parkirišče, trg in podobno, kadar se s tem ne zmanjšuje s prostorskim aktom predpisani FBP oziroma FZP.
- (5) Nove parkirne površine na nivoju terena, ki so večje od 10 PM, je treba ozeleniti. Zasaditi je treba vsaj eno drevo na 4 PM. Drevesa morajo biti po parkirišču razporejena čim bolj enakomerno. Dopustno jih je senčiti tudi z nadstrešnicami oziroma pergolami in nanje namestiti sončni zbiralnik ali sončne celice (fotovoltaika).
- (6) V parkirnih conah 1 in 2 ni dopustno umeščati parkirišč z več kot 10 PM med hodnikom za pešce in objekti.
- (7) Goriva in maziva, ki lahko odtekajo, je treba zadržati in odstraniti na neškodljiv način. Garažne stavbe morajo imeti zagotovljeno možnost prezračevanja.

Varovalni pasovi prometne infrastrukture (41. člen OPN MOL ID)

- a) avtocesta: 40,00 m,
 b) hitra cesta: 35,00 m,
 c) glavna cesta: 25,00 m,
 č) regionalna cesta: 15,00 m,
 d) državna pot za kolesarje: 5,00 m
 e) lokalne ceste LC, LG, LZ in LK: največ 10,00 m,
 f) javna pot: največ 5,00 m,
 g) javna pot za kolesarje: največ 2,00 m.
- (2) Varovalni pasovi javnih cest se merijo od zunanjega roba cestnega sveta obojestransko v smeri prečne in vzdolžne osi, pri premostitvenih objektih pa od tlorisne projekcije najbolj izpostavljenih robov objekta na zemljišče.
- (3) Varovalni progovni pas je zemljiški pas na obeh straneh železniške proge širok 108,00 m izven naselja in 106,00 m v naselju, merjeno od osi skrajnega tira. Varovalni progovni pas industrijskega tira je širok 50,00 m.
- (4) V varovalnih pasovih prometnih omrežij je treba za gradnjo objektov in naprav na podlagi projektnih pogojev pridobiti tudi soglasje pristojnega izvajalca gospodarske javne službe. Posegi v varovalni pas prometnega omrežja ne smejo ovirati gradnje, obratovanja ali vzdrževanja prometnega omrežja.
- (5) Če so varovalni pasovi posameznega prometnega omrežja z drugimi predpisi določeni drugače od navedenih v tem odloku, se upoštevajo določbe drugih predpisov.

Priključevanje objektov na javne ceste (43. člen OPN MOL ID)

- (1) Vsi zahtevni in manj zahtevni objekti morajo imeti zagotovljen dostop ali priključek na javno cesto.
- (2) Priključki na javno cesto morajo biti zgrajeni tako, da ne ovirajo prometa. Izvedejo se na podlagi soglasja organa Mestne uprave MOL, pristojnega za promet, ali izvajalca gospodarske javne službe vzdrževanja državnih cest ter v skladu s standardi, ki omogočajo dostop gasilskih in intervencijskih vozil.
- (3) Parkirišča, ki se priključujejo na lokalne zbirne ceste ali na ceste višjih kategorij, morajo biti urejena tako, da se vozila čelno vključujejo na javno cesto.
- (4) Objekti iz prvega odstavka tega člena imajo lahko le en samostojen priključek na javno cesto. Če lega v prostoru in prometna varnost to omogočata, se morajo dva ali več objektov priključiti na javno cesto s skupnim priključkom. Odstop od tega pravila je dopusten ob soglasju organa Mestne uprave MOL, pristojnega za promet.
- (5) Slepо zaključene nove javne ceste morajo imeti na koncu obračališče. Odstop od tega pravila je za občinske ceste dopusten ob soglasju organa Mestne uprave MOL, pristojnega za promet.

Obveznost gradnje na komunalno opremljenih stavbnih zemljiščih (44. člen OPN MOL ID)

- (1) Gradnja objektov, razen objektov gospodarske javne infrastrukture ter tistih nezahtevnih, enostavnih in drugih objektov, ki ne potrebujejo komunalnih priključkov, je dopustna samo na komunalno opremljenih stavbnih zemljiščih.
- (2) Stavbno zemljišče je komunalno opremljeno, če je zagotovljena minimalna komunalna oskrba objektov in je objekt, ki se gradi na stavbnem zemljišču, mogoče priključiti na okoljsko in energetsko gospodarsko javno infrastrukturo v skladu z določili 46. člena tega odloka.
- (3) Ne glede na določbe prvega in drugega odstavka tega člena je gradnja objektov dopustna tudi na komunalno neopremljenih stavbnih zemljiščih, če se sočasno z gradnjo objektov zagotovi komunalno opremljanje stavbnih zemljišč.

Minimalna komunalna oskrba (45. člen OPN MOL ID)

(1) Minimalna komunalna oskrba objektov vključuje oskrbo s pitno vodo, odvajanje odpadnih voda, oskrbo s toploto, oskrbo z električno energijo in dostop do javne ceste.

(2) Če nestanovanjska stavba in gradbeno inženirski objekt za svoje delovanje ne potrebuje vse komunalne opreme za minimalno komunalno oskrbo iz prejšnjega odstavka tega člena, minimalno komunalno opremo za nestanovanjske stavbe in gradbeno inženirske objekte določi projektant v projektu za pridobitev gradbenega dovoljenja glede na namen nestanovanjske stavbe oziroma gradbeno inženirskega objekta.

Obveznost priključevanja na okoljsko in energetska gospodarsko javno infrastrukturo (46. člen OPN MOL ID)

(1) Kadar ima EUP oznako obveznosti priključevanja na gospodarsko javno infrastrukturo, je treba objekt priključiti na okoljsko in energetska gospodarska javna infrastruktura v skladu s preglednico 12 iz tretjega odstavka tega člena in na drugo gospodarsko javno infrastrukturo, če jo za posamezne vrste objektov oziroma EUP predpisuje drug predpis.

(2) Kadar EUP nima oznake obveznosti priključevanja na gospodarsko javno infrastrukturo, objekt pa potrebuje minimalno komunalno oskrbo iz 45. člena tega odloka, mora obveznost priključevanja tega objekta na posamezno vrsto okoljske in energetske gospodarske javne infrastrukture s soglasjem ali mnenjem določiti pristojni izvajalec gospodarske javne službe oskrbe za posamezno vrsto okoljske in energetske gospodarske javne infrastrukture v postopku za pridobitev gradbenega dovoljenja.

(3) Oznake obveznosti priključevanja iz drugega odstavka tega člena imajo naslednji pomen (preglednica 12):

Preglednica 12: Obveznost priključevanja na okoljsko in energetska gospodarska javna infrastruktura								
Obveznost priključevanja na posamezno okoljsko in energetska gospodarska javna infrastruktura	Oznaka obveznosti priključevanja							
	1	2	3	4	5	6	7	8
a) Priključitev na javni vodovodni sistem	x	x	x	x	x	x		
b) Ureditev internih sistemov za oskrbo s pitno vodo							x	x
c) Priključitev komunalnih odpadnih vod na javni kanalizacijski sistem	x	x	x	x				
č) Ureditev internih sistemov odvajanja in čiščenja komunalne odpadne vode v skladu s predpisom o odvajanju in čiščenju komunalne odpadne vode					x	x	x	x
d) Priključitev na javni sistem daljinskega ogrevanja, razen v primeru uporabe drugih energentov za ogrevanje, ki so skladni s predpisom o prioritetni uporabi energentov za ogrevanje na območju Mestne občine Ljubljana	x							
e) Priključitev na javni sistem daljinskega ogrevanja, če to ni mogoče, pa na javni sistem zemeljskega plina, razen v primeru uporabe drugih energentov za ogrevanje, ki so skladni s predpisom o prioritetni uporabi energentov za ogrevanje na območju Mestne občine Ljubljana		x						
f) Priključitev na javni sistem zemeljskega plina, razen v primeru uporabe drugih energentov za ogrevanje, ki so skladni s predpisom o prioritetni uporabi energentov za ogrevanje na območju Mestne občine Ljubljana			x		x		x	
g) Ureditev internih sistemov za oskrbo s toploto z energenti za ogrevanje, ki so skladni s predpisom o prioritetni uporabi energentov za ogrevanje na območju Mestne občine Ljubljana				x		x		x
h) Priključitev na sistem električne energije	x	x	x	x	x	x	x	x

(4) Na območjih predvidenih OPPN se lahko z OPPN določi obveznost gradnje lokalnega sistema daljinskega hlajenja.

(5) Za objekte, za katere je priključitev na posamezno okoljsko in energetska gospodarska javna infrastruktura obvezna, se izjemoma dovoli uporaba internih sistemov, kadar zaradi fizičnih ovir med objektom in obstoječim ali načrtovanim javnim sistemom (velika višinska razlika, oddaljenost posameznih objektov od omrežja, prečkanje vodotokov ali drugih fizičnih ovir v prostoru) priključitev na javni sistem ni mogoča oziroma smotrna, če investitor v postopku za pridobitev gradbenega dovoljenja pridobi soglasje organa Mestne uprave MOL, pristojnega za gospodarske javne službe, in pozitivno mnenje pristojnega izvajalca gospodarske javne službe.

(6) Za objekte, za katere je priključitev na posamezno okoljsko in energetske gospodarske javne infrastrukturo obvezna, pa javni sistem, na katerega bi se ti objekti priključili, še ni zgrajen, se dovoli ureditev internih sistemov, če investitor v postopku za pridobitev gradbenega dovoljenja pridobi soglasje organa Mestne uprave MOL, pristojnega za gospodarske javne službe, in pozitivno mnenje pristojnega izvajalca gospodarske javne službe.

(7) V šestih mesecih po končani gradnji javnega vodovodnega sistema se morajo nanj priključiti vsi objekti, ki na javni vodovodni sistem še niso priključeni in je zanje priključitev mogoča. Lastnike nepremičnin k priključevanju pozove pristojni upravljavec javnega vodovodnega sistema v skladu s predpisi MOL s področja oskrbe s pitno vodo.

(8) V šestih mesecih po končani gradnji javnega kanalizacijskega sistema se morajo nanj priključiti vsi objekti, ki na javni kanalizacijski sistem še niso priključeni in je zanje priključitev mogoča. Lastnike nepremičnin k priključevanju pozove pristojni upravljavec javnega kanalizacijskega sistema v skladu s predpisi MOL s področja odvajanja in čiščenja komunalne odpadne vode.

(9) V šestih mesecih po končani gradnji javnega sistema zemeljskega plina se morajo nanj priključiti vsi objekti, ki se začasno oskrbujejo z utekočinjenim naftnim plinom in je zanje priključitev mogoča. Lastnike nepremičnin k priključevanju pozove pristojni upravljavec distribucijskega plinovodnega omrežja v skladu s predpisi MOL s področja oskrbe s plinom.

(10) Vsi objekti, razen objektov gospodarske javne infrastrukture ter tistih nezahtevnih, enostavnih in drugih objektov, v katerih se ne izvaja dejavnost, pri kateri nastajajo komunalni odpadki, morajo imeti urejen sistem zbiranja komunalnih odpadkov.

(11) Ne glede na ostale določbe tega člena je dopustno zagotoviti oskrbo objektov z energenti za ogrevanje in električno energijo tudi na način, ki ga prostorski akt ali drug predpis ne določa, če ta način oskrbe sledi napredku tehnike in nima negativnih vplivov na okolje ter z njim soglašata organ Mestne uprave MOL, pristojen za gospodarske javne službe, in izvajalec gospodarske javne službe, katerega delovno področje ta način oskrbe zadeva.

(12) V zvezi z obveznostjo priključevanja objektov na javni sistem daljinskega ogrevanja in javni sistem zemeljskega plina ter ureditvijo internih sistemov za oskrbo s toploto z energenti za ogrevanje je treba upoštevati tudi določila Lokalnega energetskega koncepta MOL in predpisov v zvezi z načini ogrevanja na območju MOL. V objektih, za katere se predpis v zvezi z načini ogrevanja ne uporablja, se v primeru ureditve internega sistema za oskrbo s toploto, ogrevanje zagotovi z uporabo obnovljivih virov energije.

Varovalni pasovi in koridorji okoljske, energetske in elektronske komunikacijske gospodarske javne infrastrukture (47. člen OPN MOL ID)

(1) Varovalni pasovi okoljske, energetske in elektronske komunikacijske gospodarske javne infrastrukture znašajo (preglednica 13):

Preglednica 13: Širina varovalnih pasov objektov in omrežij okoljske, energetske in elektronske komunikacijske gospodarske javne infrastrukture	
a) Vodovodno in kanalizacijsko omrežje, omrežje daljinskega ogrevanja in hlajenja, elektronski komunikacijski vodi, vodi javne razsvetljave in drugi vodi, ki služijo določeni vrsti gospodarske javne službe oziroma v javno korist, razen tistih iz točk b) in c) te preglednice. Določila ne veljajo za priključke na te vode.	3,00 m
b) Sistem električne energije:	
nadzemni daljnovod in razdelilne transformatorske postaje nazivne napetosti 400 kV in 220 kV	40,00 m
nadzemni daljnovod in razdelilne transformatorske postaje nazivne napetosti 110 kV in 35 kV	15,00 m
podzemni kabelski sistem z nazivne napetosti 110 kV in 35 kV	3,00 m
nadzemni daljnovod z nazivne napetosti od 1 kV do vključno 20 kV	10,00 m
podzemni kabelski sistem z nazivne napetosti do vključno 20 kV	1,00 m
nadzemni daljnovod z nazivne napetosti do vključno 1 kV	1,50 m
razdelilne postaje srednje napetosti in transformatorske postaje srednje napetosti (nazivne napetosti od 1 kV do vključno 20 kV)	2,00 m
c) Sistem zemeljskega plina:	

prenosni sistem zemeljskega plina	65,00 m
distribucijski sistem zemeljskega plina	5,00 m

(2) Varovalni pas je zemljiški pas ob javnih infrastrukturnih vodih in objektih, ki poteka na vsako stran od osi voda oziroma navzven od zunanje varovalne ograje objekta ali od zunanjega zidu objekta, če ta nima varovalne ograje.

(3) V varovalnih pasovih posameznih infrastrukturnih omrežij je treba upoštevati predpise s področja graditve, obratovanja in vzdrževanja infrastrukturnih objektov ter predpise, ki določajo pogoje in omejitve gradenj, uporabe objektov ter opravljanja dejavnosti v območjih varovalnih pasov. Posegi v varovalnih pasovih so dopustni na podlagi soglasja pristojnega izvajalca gospodarske javne službe infrastrukturnega omrežja.

(4) Za novogradnje in za spremembe namembnosti, ki posegajo v varovalne pasove obstoječega sistema električne energije in v varovalne koridorje obstoječih elektronskih komunikacijskih oddajnih sistemov, je treba pridobiti dokazilo pooblaščenih organizacij, da niso prekoračene mejne vrednosti dopustnih vrednosti elektromagnetnega sevanja v skladu s predpisi s področja elektromagnetnega sevanja v okolju.

(5) Pri objektih, ki segajo nad izhodiščno koto varovalnega koridorja elektronskih komunikacijskih zračnih zvez, je treba glede na višino in oddaljenost objekta od virov elektronskih komunikacijskih zračnih zvez preveriti vpliv novogradnje na delovanje elektronskih komunikacijskih zračnih zvez ter pridobiti soglasje organa, pristojnega za elektronske komunikacije, in upravljavca vira elektronske komunikacijske zračne zveze.

(6) Če so varovalni pasovi ali koridorji posameznega infrastrukturnega omrežja z drugimi predpisi določeni drugače od tistih, ki so navedenih v tem odloku, se upoštevajo določbe drugih predpisov.

(7) Varovalni pasovi sistema električne energije z nazivno napetostjo 110 kV in več, prenosnega sistema zemeljskega plina ter varovalni koridorji pomembnejših elektronskih komunikacijskih zračnih zvez so prikazani na karti 3.2 »Prikaz območij enot urejanja prostora in prostorskih izvedbenih pogojev – regulacijski elementi, javne površine in oglaševanje«.

(8) Drugi varovalni pasovi okoljske, energetske in elektronske komunikacijske gospodarske javne infrastrukture, ki niso prikazani na karti 3.2 »Prikaz območij enot urejanja prostora in prostorskih izvedbenih pogojev – regulacijski elementi, javne površine in oglaševanje«, se ugotovijo iz podatkov, prikazanih na kartah 4.1 do 4.5 iz preglednice 1 iz tretjega odstavka 5. člena tega odloka in iz uradnih evidenc upravljavcev posamezne gospodarske javne infrastrukture ob upoštevanju širin varovalnih pasov iz prvega in šestega odstavka tega člena.

Gradnja omrežij in naprav okoljske, energetske in elektronske komunikacijske gospodarske javne infrastrukture (48. člen - 56. člen OPN MOL ID)

Določbe navedenih členov so dostopne na spletni strani MOL Ljubljana: <http://www.ljubljana.si/>

Ohranjanje narave, varstvo kulturne dediščine, okolja in naravnih dobrin ter varstvo pred naravnimi in drugimi nesrečami (61. člen - 91a. člen OPN MOL ID)

Upoštevati je treba ustrezne določbe 61. do 91a. člena OPN MOL ID iz **Priloge C1** te lokacijske informacije. Določila za zagotavljanje higienskih in zdravstvenih zahtev v zvezi z osvetlitvijo, osončenjem in kakovostjo bivanja so navedena v [91. členu OPN MOL ID](#).

Gradnja zaklonišč (87. člen OPN MOL ID)

Upoštevati je treba določila 87. člena OPN MOL ID iz **Priloge C1** te lokacijske informacije.

Za predmetno parcelo velja:

- Območje ureditvenega območja naselja

Atrijska hiša je enostanovanjska hiša v nizu zaporedno zgrajenih stavb z enakimi gabariti in z ograjenim notranjim dvoriščem (atrijem), h kateremu so obrnjeni stanovanjski prostori. Če se gradi nov niz, mora imeti najmanj tri hiše. Če se gradijo tri ali več kot tri atrijske hiše, morajo imeti skupine najmanj treh hiš enake gabarite.

Bruto tlorisna površina (BTP) je vsota vseh etažnih površin stavbe nad terenom in pod njim, izračunanih skladno s standardom SIST ISO 9836; izračun BTP vključuje površine pod točkama a) in b) v točki 5.1.3.1 navedenega standarda (pri čemer se upošteva BTP vseh etaž s svetlo višino nad 2,20 m).

Dopolnilna gradnja je gradnja objekta v vrzeli med obstoječimi objekti.

Dozidava objekta je povečanje BTP obstoječega objekta do največ 50 %.

Druge storitvene dejavnosti vključujejo dejavnosti pod šifro 96 (Druge storitvene dejavnosti) iz Uredbe o standardni klasifikaciji dejavnosti (Uradni list RS, št. 69/07 in 17/08).

Dvojček sestavlja dve eno stanovanjski zrcalni stavbi z enakimi gabariti, ki se gradi ta sočasno, na skupni vmesni parcelni meji in se stikata tako, da oblikujeta povezano prostostoječo hišo z ločenima vhomoma in ločenima gradbenima parcelama.

Etaža je del stavbe med dvema stropoma, pri čemer se za etažo štejejo tudi pritličje (P), medetaža (Me), izkoriščeno podstrešje (Po), mansarda (M) ali terasna etaža (T). Klet kot etaža ni posebej označena, ker je v skladu s pogoji tega odloka gradnja kleti dopustna pri vseh zahtevnih in manj zahtevnih objektih.

Faktor izrabe (FI) je razmerje med BTP stavbe in celotno površino gradbene parcele. V izračunu FI se ne upoštevajo BTP kleti, ki so namenjene servisnim prostorom objekta (garaže, kolesarnice in prostori za instalacije).

Faktor odprtih bivalnih površin (FBP) je razmerje med odprtimi bivalnimi površinami in celotno površino gradbene parcele stavb s stanovanji.

Faktor zazidanosti (FZ) je razmerje med tlorisno projekcijo najbolj izpostavljenih delov stavbe nad terenom in površino gradbene parcele. Pri tlorisni projekciji zunanjih dimenzij najbolj izpostavljenih delov stavbe nad terenom se ne upoštevajo balkoni, ki segajo iz fasade stavbe, in napušči. Upoštevajo pa se površine tlorisne projekcije največjih zunanjih dimenzij vseh enostavnih in nezahtevnih objektov nad terenom ter površine uvoza v klet in izvoza iz kleti.

Faktor zelenih površin (FZP) je razmerje med zelenimi površinami na računem terenu in celotno površino gradbene parcele nestanovanjskih stavb.

Gabarit stavbe pomeni višino in tloris stavbe na terenu; višinski gabarit stavbe pomeni višino stavbe; tlorisni gabarit stavbe pomeni površino prve etaže stavbe na terenu.

Glavni objekt je tisti objekt, ki je glavni namen gradnje.

Gradbena parcela stavbe je zemljišče, ki je trajno namenjeno redni rabi te stavbe. Določila tega odloka, ki se nanašajo na gradbene parcele, se v primerih, da gre za druge vrste objektov, nanašajo na njihovo pripadajoče zemljišče.

Izkoriščeno podstrešje (Po) je del stavbe, katerega prostori se nahajajo nad pritličjem ali zadnjim nadstropjem in neposredno pod poševno streho. Kolenčni zid je visok največ 1,60 m.

Klet je del stavbe, katerega prostori se nahajajo od pritličja navzdol. Objekt, grajen na nagnjenem terenu, ima lahko delno vkopano le eno kletno etažo, ostale morajo biti vkopane v celoti.

Kolenčni zid je zid, ki se meri od gotovega notranjega tlaka zadnje etaže do točke loma vertikale v poševni del zaključnega sloja strešne konstrukcije.

Mansarda (M) je del stavbe, katerega prostori se nahajajo nad vencem stavbe pod poševno streho. Mansardna streha se umika neposredno iz ravnine fasade proti stavbi pod kotom do 30°. Če je mansardna streha oblikovana lomljeno, ima njen zgornji del lahko tudi drugačen naklon. Višina zgornjega dela strehe ne sme presegati polovice višine strehe.

Medetaža (Me) je vmesna etaža med dvema etažama stavbe, ki ne obsega več kot 70 % BTP spodnje polne etaže.

Nadomestna gradnja je gradnja, pri kateri se najprej odstrani obstoječi objekt in namesto njega zgradi nov objekt, ki glede lege, gabaritov, oblike, namembnosti in zunanje videza ne odstopa od prej odstranjenega objekta.

Nadzidava objekta je povečanje BTP obstoječega objekta nad nivojem terena brez povečanja zazidane površine objekta.

Nestanovanjska stavba je objekt, v katerem je več kot 50 % BTP nad terenom nestanovanjskih.

Novogradnja je gradnja, katere posledica je novo zgrajen objekt ali prizidava.

Obstoječi objekt je zakonito zgrajen objekt, ki je bil zgrajen na podlagi in v skladu z gradbenim oziroma drugim predpisanim upravnim dovoljenjem ali je bil zgrajen pred letom 1967.

Odprte bivalne površine so zelene ali tlakovane površine, namenjene bivanju na prostem, ki ne služijo kot prometne ali komunalne funkcionalne površine (na primer dostopi, dovozi, parkirišča, prostori za ekološke otoke). Ureajo se na terenu z naklonom, manjšim od 20 %, izjemoma, kadar to določa ta odlok, pa tudi kot odprte ozelenjene terase na objektu.

Otok športa za vse so nepokrite športne površine, namenjene športni rekreaciji lokalne skupnosti. Obsega igrišča za športe na prostem, kot so nogomet, odbojka, rokomet, tenis, košarka, baseball, ragbi, balinišče, bazenska kopališča na prostem, vodni športi, otroška in druga javna igrišča, igrišča za golf, jahališča in podobno.

Otok športa za vse – osnovna šola so pokrite in nepokrite športne površine osnovnih šol, namenjene in urejene za športno vzgojo otrok in mladine ter športno rekreacijo lokalne skupnosti.

Ploščica je večstanovanjska stavba, pri kateri so stanovanja z atriji, terasami ali balkoni zložena skupaj tako, da tvorijo večjo celoto v obliki satovja.

Pripadajoči objekti so objekti, ki se uporabljajo za namene glavnega objekta in nimajo samostojnega namena.

Pritličje (P) je del stavbe, katerega prostori se nahajajo neposredno nad zemeljsko površino ali največ 1,40 m nad njo.

Prizidava je gradnja, pri kateri se gabariti obstoječega objekta povečajo v horizontalni (dozidava) in/ali vertikalni smeri (nadzidava), pri čemer velja, da sta dozidava in/ali nadzidava dopustni po določitih tega odloka.

Referenčna višina objekta je višina določenega obstoječega objekta, po katerem se morajo ravnati višine novih stavb.

Stanovanjska stavba je objekt, v katerem je več kot 50 % BTP nad terenom namenjenih bivanju.

Terasna etaža (T) je del stavbe, katerega prostori se nahajajo nad vencem stavbe in neposredno pod ravno ali poševno streho z naklonom do 7°. BTP terasne etaže ne sme presegati 70 % BTP zadnje etaže pod vencem stavbe. Pri tipih NA in NV mora biti terasna etaža za najmanj 3,00 m umaknjena iz ravnine uličnih fasad v notranjost.

Večstanovanjska stavba je stanovanjska stavba s tremi ali več stanovanji (vila, vila blok, ploščica, hiša v terasah, stanovanjski blok, stolpič, stolpnica in podobni stanovanjski objekti).

Venec stavbe je konstrukcijski element na zunanjem obodu stavbe v ravnini stropa zadnje cele etaže, neposredno pod podstrešjem, mansardo ali teraso.

Veržna hiša je enostanovanjska hiša v nizu zaporedno zgrajenih stavb z enakimi gabariti, ki se z zunanjim zidom stika z zunanjim zidom sosednjega objekta. Od vrstne hiše se loči po zamikanju posameznih stavb, kar prispeva k členjenju niza. Če se gradi nov niz, mora imeti najmanj tri hiše. Če se gradijo tri ali več kot tri veržne hiše, morajo imeti skupine najmanj treh hiš enake gabarite.

Višina stavbe je razdalja med koto terena ob vhodu v pritličje stavbe in najvišjo točko slemenja stavbe s poševno streho (eno- ali večkapnica) ali venca stavbe z ravno streho oziroma v primeru terasne etaže venca terasne etaže (v primeru gradnje na nagnjenem terenu se višina stavbe meri od najnižje kote stavbe na terenu do najvišje točke stavbe). Dopustno višino stavbe lahko presegajo: dimnik, instalacijske naprave, sončni zbiralnik ali sončne celice, dostop do strehe, ograja, objekt in naprava elektronske komunikacijske infrastrukture, razen pri tipu NA, NB in NV, kjer dostop do strehe in ograja nista dopustna.

Vrstna hiša je enostanovanjska hiša v nizu zaporedno zgrajenih stavb z enakimi gabariti, ki se z zunanjim zidom stika z zunanjim zidom sosednjega objekta. Če se gradi nov niz, mora imeti najmanj tri hiše. Če se gradijo tri ali več kot tri vrstne hiše, morajo imeti skupine najmanj treh hiš enake gabarite.

Vrzel pri tipih stavb NA, ND in NV je nepozidano stavbno zemljišče, ki je s treh strani obdano z zakonito zgrajenimi objekti (ena od treh strani je lahko tudi cesta) in dopušča gradnjo samo ene stavbe oziroma dveh stavb, če je dopustna gradnja dvojčka. Če gre za parcelo na meji EUP, je lahko obdano z zakonito zgrajenimi objekti samo z dveh strani (ena od teh je lahko tudi cesta, opredeljena na karti 4.7 »Cestno omrežje in območja parkirnih režimov«). Odmik nove stavbe v vrzeli od objektov, ki določajo vrzel, je največ 12,00 m. Vrzel pri tipih stavb VS je nepozidano stavbno zemljišče, ki se vsaj z ene strani dotika stavbe v uličnem nizu.

Zelene površine so urejene in opremljene (otroška igrišča, parkovna oprema, spominska obeležja in podobno) ter z vegetacijo zasajene netlakovane površine. Namenjene so ureditvi okolice objektov, bivanju na prostem, izboljšujejo kakovost bivanja in prispevajo k urejenosti človekovega okolja.

Pomen kratic - 4. člen OPN MOL ID

Kratice, ki niso pojasnjene v besedilu OPN MOL ID, imajo naslednji pomen:

- DLN: državni lokacijski načrt,
- DPN: državni prostorski načrt,
- LN: lokacijski načrt,
- OLN: občinski lokacijski načrt,
- SPIP: splošni prostorski izvedbeni pogoji,
- PPIP: podrobni prostorski izvedbeni pogoji,
- OPPN: občinski podrobni prostorski načrt,
- OPPNdp: občinski podrobni prostorski načrt za delno prenovo,
- OPPNpp: občinski podrobni prostorski načrt za protipotresno prenovo stavb,
- UN: ureditveni načrt,
- ZN: zazidalni načrt,
- EUP: enota urejanja prostora,
- PM: parkirno mesto.

Priloga B

Preglednica 11 iz 38. člena OPN MOL ID

Preglednica 11: Najmanjše število PM		
Namembnost objektov	Število PM za motorni promet	Število PM za kolesarski promet
1. Stanovanja in bivanje		
11100 Enostanovanjske stavbe	2 PM/stanovanje	
11210 Dvostanovanjske stavbe		
11220 Tri- in večstanovanjske stavbe	1 PM/stanovanje v velikosti do 70,00 m ² neto tlorisne površine, od tega 10 % za obiskovalce 2 PM/stanovanje v velikosti nad 70,00 m ² neto tlorisne površine, od tega 10 % za obiskovalce	2 PM na stanovanje za stanovalce ter dodatno 1 PM/5 stanovanj za obiskovalce
11220 Tri- in večstanovanjske stavbe (neprofitna najemna stanovanja)	1 PM/stanovanje	2 PM na stanovanje za stanovalce ter dodatno 1 PM/5 stanovanj za obiskovalce
11302 Stanovanjske stavbe za druge posebne družbene skupine (dijaški, mladinski domovi in podobno)	1 PM/12 postelj, dodatno 10 % na terenu za obiskovalce	1 PM/3 postelje
11302 Stanovanjske stavbe za druge posebne družbene skupine (študentski domovi, internati, samostani in podobno)	1 PM/4 postelje, dodatno 10 % na terenu za obiskovalce	1 PM/2 postelji
11302 Stanovanjske stavbe za druge posebne družbene skupine (domovi za starejše, vama hiša in podobno)	1 PM/6 postelj, od tega 75 % na terenu za obiskovalce	1 PM/5 zaposlenih
11302 Stanovanjske stavbe za druge posebne družbene skupine (za socialno ogrožene osebe; za izvajanje socialnih programov, ki vključujejo bivanje)	1 PM/3 stanovanja, dodatno 10 % na terenu za obiskovalce	1 PM/2 stanovanji
11301 Stanovanjske stavbe z oskrbovanimi stanovanji (oskrbovana stanovanja)	0,8 PM/stanovanje, od tega 10 % na terenu za obiskovalce	
2. Poslovno-trgovske dejavnosti		
12201 Stavbe javne uprave	1 PM/70,00 m ² BTP objekta, od tega najmanj 30 % PM za obiskovalce	1 PM/100,00 m ² BTP objekta
12202 Stavbe bank, pošt, zavarovalnic, ki poslujejo s strankami	1 PM/70,00 m ² BTP objekta, od tega najmanj 40 % PM za obiskovalce	2 PM/100,00 m ² BTP objekta
12203 Druge poslovne stavbe (mešani poslovni programi)	1 PM/70,00 m ² BTP objekta, od tega 10 % PM za obiskovalce	1 PM/100,00 m ² BTP objekta
12204 Konferenčne in kongresne stavbe	1 PM/7 sedežev (obiskovalcev), od tega najmanj 80 % PM za obiskovalce	1 PM/5 sedežev
12301 Trgovske stavbe (lokalna trgovina do 200,00 m ² BTP)	PM ni treba zagotavljati	PM ni treba zagotavljati
12301 Trgovske stavbe (lokalna trgovina od 200,00 do 500,00 m ² BTP)	1 PM/40,00 m ² BTP, od tega najmanj 75 % PM za obiskovalce	2 PM/100,00 m ² BTP objekta
12301 Trgovske stavbe (trgovina z neprehrambnimi izdelki)	1 PM/70,00 m ² BTP objekta, od tega: - najmanj 75 % PM za obiskovalce in - največ 30% na nivoju terena	1 PM/100,00 m ² BTP objekta
12301 Trgovske stavbe (nakupovalni center, večnamenski trgovsko-zabavišni center nad 500,00 m ²)	1 PM/25,00 m ² BTP objekta, od tega: - najmanj 75 % PM za obiskovalce in - največ 30% na nivoju terena	1 PM/100,00 m ² BTP objekta
12301 Trgovske stavbe (odprte in pokrite tržnice)	1 PM/30,00 m ² BTP objekta, od tega: - najmanj 80 % PM za obiskovalce in - največ 30% na nivoju terena	2 PM/100,00 m ² BTP objekta
12304 Stavbe za storitvene dejavnosti (obratno-servisne dejavnosti – frizer, urar, čistilnica, fizioterapija, avtopralnice...) do 200,00 m ² BTP	PM ni treba zagotavljati	PM ni treba zagotavljati
12304 Stavbe za storitvene dejavnosti (obratno-servisne dejavnosti – frizer, urar, čistilnica, fizioterapija, avtopralnice...) nad 200,00 m ² BTP	1 PM/25,00 m ² BTP objekta, od tega najmanj 75 % PM za obiskovalce, ne manj kot 2 PM za obiskovalce na lokal	1 PM/100,00 m ² BTP objekta
12304 Stavbe za storitvene dejavnosti (avtomehanične delavnice)	3 PM/popravilno mesto	1 PM/popravilno mesto
12303 Oskrbne postaje (z osebjem)	1 PM/25,00 m ² BTP stavbe, ne manj kot 3 PM za obiskovalce	1 PM/200,00 m ² BTP stavbe
3. Družbene dejavnosti		
12610 Stavbe za kulturo in razvedrilo	1 PM/7 sedežev (obiskovalcev), od tega najmanj 75 % PM za obiskovalce	1 PM/5 sedežev
12620 Muzeji, arhivi in knjižnice	1 PM/80,00 m ² BTP objekta, od tega najmanj 75 % PM za obiskovalce	1 PM/60,00 m ² BTP objekta
12721 Stavbe za opravljanje verskih obredov	1 PM/10 sedežev, od tega najmanj 80 % PM za obiskovalce	1 PM/10 sedežev
12640 Stavbe za zdravstveno oskrbo (bolnišnice)	1 PM/3 postelje, od tega najmanj 30 % PM za obiskovalce	1 PM/10 postelj
12640 Stavbe za zdravstveno oskrbo (zdravstveni dom, ambulate, veterinarske ambulate in klinike)	1 PM/20,00 m ² BTP objekta in ne manj kot 3 PM, od tega najmanj 50 % PM za obiskovalce	1 PM/20,00 m ² BTP objekta
12630 Stavbe za izobraževanje in znanstvenoraziskovalno delo (osnovne šole)	1 PM/učilnico, od tega najmanj 12 PM za kratkotrajno parkiranje staršev	0,5 PM /učenca od vključno 5. razreda navzgor in 0,3 PM/ zaposlenega

12630 Stavbe za izobraževanje in znanstvenoraziskovalno delo (srednje šole)	1,25 PM/učilnico, od tega do 20 % za obiskovalce	1 PM/6 dijakov + 1 PM/ 6 zaposlenih
12630 Stavbe za izobraževanje in znanstvenoraziskovalno delo (posebne šole za ovirane v razvoju)	1 PM/7 učencev in dodatno 1 PM/oddelek za kratkotrajno parkiranje staršev	1 PM/2 učilnici
12630 Stavbe za izobraževanje in znanstvenoraziskovalno delo (visoke šole)	1 PM/30,00 m ² BTP objekta, od tega najmanj 20 % za obiskovalce	1 PM/5 študentov + 1 PM/5 zaposlenih
12630 Stavbe za izobraževanje in znanstvenoraziskovalno delo (predšolska vzgoja)	2 PM/oddelek	2 PM/oddelek
12630 Stavbe za izobraževanje in znanstvenoraziskovalno delo	1 PM/60,00 m ² BTP objekta, od tega 10 % PM za obiskovalce	1 PM/100,00 m ² BTP objekta
4. Športne dejavnosti		
24110 Športna igrišča (brez gledalcev)	1 PM/300,00 m ² BTP objekta, od tega najmanj 80 % PM za obiskovalce	1 PM/250,00 m ² BTP objekta, od tega najmanj 80 % PM za obiskovalce
24110 Športna igrišča (s prostori za gledalce)	1 PM/20 sedežev	1 PM/15 sedežev
12650 Stavbe za šport (brez gledalcev)	1 PM/100,00 m ² BTP objekta	1 PM/70,00 m ² BTP objekta
12650 Stavbe za šport (s prostori za gledalce)	1 PM/40,00 m ² BTP objekta	1 PM/15 sedežev
12650 Stavbe za šport (pretežno namenjene razvedrilu, wellness, fizioterapija, fitnes, kopališče in podobno)	1 PM/25,00 m ² BTP objekta, od tega najmanj 80 % PM za obiskovalce	1 PM/25,00 m ² BTP objekta
24110 Športna igrišča (vodni športi, bazenska kopališča na prostem)	1 PM/120,00 m ² BTP objekta, od tega najmanj 80 % PM za obiskovalce	1 PM/100,00 m ² BTP objekta,
5. Posebne dejavnosti		
12111 Hotelske in podobne stavbe za kratkotrajno nastanitev (hotel, prenočišča, penzioni)	1 PM/5 sob, od tega najmanj 75 % PM za goste	1 PM/5 sob
12112 Gostilne, restavracije in točilnice	1 PM/10 sedežev in 1 PM/tekoči meter točilnega pulta, od tega najmanj 75 % PM za goste	1 PM/10 sedežev in 1 PM/tekoči meter točilnega pulta
12120 Druge gostinske stavbe za kratkotrajno nastanitev (mladinska prenočišča)	1 PM/10 sob, od tega najmanj 75 % PM za goste	1 PM/3 postelje
6. Proizvodne dejavnosti		
12711 Stavbe za rastlinsko pridelavo 12712 Stavbe za rejo živali 12713 Stavbe za skladiščenje pridelkov 12714 Druge nestanovanjske kmetijske stavbe	2 PM	
12510 Industrijske stavbe (do 200,00 m ²)	1 PM/30,00 m ² BTP objekta, ne manj kot 2 PM	1 PM/50,00 m ² BTP objekta
12510 Industrijske stavbe (več kot 200,00 m ²)	1 PM/60,00 m ² BTP objekta	1 PM/80,00 m ² BTP objekta
12520 Rezervoarji, silosi in skladiščne stavbe (skladiščne stavbe s strankami)	1 PM/150,00 m ² BTP objekta	3 PM
12520 Rezervoarji, silosi in skladiščne stavbe (skladiščne stavbe brez strank)	3 PM	3 PM
12520 Rezervoarji, silosi in skladiščne stavbe (razstavni in prodajni prostori)	1 PM/100,00 m ² BTP objekta	1 PM/100,00 m ² BTP objekta
7. Drugo		
24204 Pokopališča na EUP	1 PM/150 grobov (pokopališče Žale), 1 PM/100 grobov (druga pokopališča)	1 PM/300 grobov (pokopališče Žale) 1 PM/50 grobov (druga pokopališča)
24122 Drugi gradbeni inženirski objekti za šport, rekreacijo in prosti čas (ZS, ZPp) na EUP	1 PM/600,00 m ² , od tega najmanj 80 % PM za obiskovalce	1 PM/600,00 m ²
24122 Drugi gradbeni inženirski objekti za šport, rekreacijo in prosti čas (živalski vrti) na EUP	1 PM/600,00 m ² na EUP, od tega najmanj 80 % PM za obiskovalce	1 PM/600,00 m ² na EUP
Vrtički (ZV)	1 PM na EUP	1 PM/10 vrtičkov oziroma 25 PM/območje, večje od 10.000 m ²
12740 Druge stavbe, ki niso uvrščene drugje (prevzgojni domovi, zapori, vojašnice, stavbe za nastanitev policistov, gasilski domovi)	1 PM/100,00 m ² BTP objekta, od tega najmanj 10 % za obiskovalce	1 PM/100,00 m ² BTP objekta
Končna avtobusna postajališča LPP in postajališča vlakov (razen glavne železniške postaje)	/	10 PM

Priloga C1

Izbor določb OPN MOL ID, ki se nanašajo na ohranjanje narave, varstvo kulture dediščine, okolja in naravnih dobrin ter varstvo pred naravnimi in drugimi nesrečami in so sestavni del občinskega prostorskega načrta.

Drugi ukrepi varstva kulturne dediščine (68. člen OPN MOL ID)

(1) Na drugih območjih, ki niso kulturni spomeniki ali varstvena območja dediščine ali registrirana arheološka najdišča ali registrirana kulturna dediščina, je treba dobiti soglasje organa, pristojnega za varstvo kulturne dediščine, če tako določajo PPIP za posamezno enoto urejanja prostora.

(2) Za izvedbo predhodne arheološke raziskave na območjih, ki niso registrirana arheološka najdišča ali kulturni spomeniki in jo določa PPIP za posamezno enoto urejanja prostora, je treba pridobiti soglasje za raziskavo in odstranitev arheološke ostaline na podlagi predpisov s področja varstva kulturne dediščine.

Varovanje in izboljšanje okolja (69. člen OPN MOL ID)

Gradnja objektov, rekonstrukcije, prizidave in spremembe namembnosti v obstoječih objektih so dopustne, če nov poseg ne povzroča večjih motenj v okolju, kot so dopustne s predpisi.

Varstvo kmetijskih zemljišč (69a. člen OPN MOL ID)

(1) Kmetijska zemljišča je treba varovati pred poseganjem in degradacijo v skladu s predpisi s področja kmetijstva. Izogibati se je treba poseganju na sklenjene površine kmetijskih zemljišč z visokim proizvodnim potencialom in preprečevati zaraščanje kmetijskih zemljišč.

(2) Za zagotavljanje prehranske varnosti prebivalstva je treba v največji možni meri ohranjati najboljša kmetijska zemljišča. Obdelana morajo biti v skladu z načeli dobrega gospodarja.

(3) Zagotoviti je treba nemoten dostop do kmetijskih zemljišč.

(4) Ne glede na s tem odlokom določeno namensko rabo se kmetijska zemljišča do pričetka gradnje oziroma do izdaje ustreznega dovoljenja za gradnjo uporabljajo v skladu s predpisi s področja kmetijstva.

Zagotavljanje nadomestnih kmetijskih zemljišč (69b. člen OPN MOL ID)

(1) Za namen ohranjanja kakovostnih kmetijskih zemljišč se vzpostavljajo nadomestna kmetijska zemljišča. To so zemljišča, ki so po dejanski rabi prostora v kmetijski rabi oziroma se jih trenutno ne more uporabljati v kmetijske namene, z agromelioracijami pa se jih usposobi za kmetijsko rabo. Po površini in kvaliteti morajo biti primerljiva s kmetijskimi zemljišči, ki so predmet spremembe namenske rabe.

(2) Če vzpostavitev nadomestnih kmetijskih zemljišč predstavlja zahtevno agromelioracijo v skladu z zakonom, ki ureja kmetijska zemljišča, je treba pridobiti odločbo o uvedbi zahtevne agromelioracije.

(3) Če vzpostavitev nadomestnih kmetijskih zemljišč predstavlja nezahtevno agromelioracijo v skladu z zakonom, ki ureja kmetijska zemljišča, je treba izdelati načrt agromelioracijskih del, iz katerega so razvidne:

- katastrske občine in parcelne številke nezahtevne agromelioracije in
- predvidena agromelioracijska dela, njihova količina in lokacija.

Popis agromelioracijskih del mora izdelati javna služba kmetijskega svetovanja. Za načrt agromelioracijskih del je treba pridobiti soglasje organa, pristojnega za kmetijstvo.

(4) Če se nezahtevna agromelioracija izvaja na območjih varovanj in omejitev po posebnih predpisih, je treba pred pričetkom izvedbe nezahtevne agromelioracije pridobiti ustrezna soglasja ali dovoljenja organov, pristojnih za posamezno področje.

(5) Če se nadomestna kmetijska zemljišča vzpostavljajo na zemljiščih, ki so po dejanski rabi gozd, je treba v skladu z zakonom, ki ureja gozdove, pridobiti odločbo o krčitvi gozda v kmetijske namene in izvesti predhodni posek gozda, odvoz lesa ter pripraviti zemljišče za navoz rodovitnega dela tal.

(6) Za rodovitni del tal, odstranjen pri gradbenih posegih, je treba izdelati elaborat ravnanja z rodovitnim delom tal, ki ga potrdi strokovnjak kmetijske stroke – pedolog, iz katerega bo razviden način, čas in strokovni nadzor nad:

- odstranitvijo rodovitnega dela tal pri gradbenih posegih (v nadaljnjem besedilu: odstranitev rodovitnega dela tal),
- skladiščenjem rodovitnega dela tal in
- navažanjem rodovitnega dela tal na območja vzpostavitve nadomestnih kmetijskih zemljišč (v nadaljnjem besedilu: navažanje rodovitnega dela tal).

(7) Rodovitni del tal, odstranjen pri gradbenih posegih, se lahko uporabi le za vzpostavitev nadomestnih kmetijskih zemljišč in za izvedbo zmanjše ureditve novo zgrajenih objektov (na primer brežine, zelenice).

(8) Vsa dela, vezana na odstranitev, skladiščenje in navažanje rodovitnega dela tal, morajo potekati po navodilih in pod nadzorom strokovnjaka kmetijske stroke – pedologa.

(9) Pogoji za pridobitev gradbenega dovoljenja za gradnjo objektov na območjih stavbnih zemljišč, za katera je potrebno nadomeščanje kmetijskih zemljišč, so:

- pravnomočna odločba o uvedbi zahtevne agromelioracije, če gre za zahtevno agromelioracijo v skladu z zakonom, ki ureja kmetijska zemljišča,
- soglasje ali dovoljenje pristojnih organov, če se bo nezahtevna agromelioracija izvedla na območjih varovanj in omejitev po posebnih predpisih,
- pravnomočna odločba o krčitvi gozda v kmetijske namene, če se nadomestna kmetijska zemljišča vzpostavljajo na zemljiščih, ki so po dejanski rabi gozd,
- soglasje organa, pristojnega za kmetijstvo, k načrtu agromelioracijskih del, če gre za nezahtevno agromelioracijo,
- potrdilo strokovnjaka kmetijske stroke – pedologa, da so ustrezno izvedena pripravljala dela za navoz rodovitnega dela tal.

(10) Pogoji za pridobitev uporabnega dovoljenja za zgradbene objekte na območjih stavbnih zemljišč, za katera je potrebno nadomeščanje kmetijskih zemljišč, sta:

- potrdilo strokovnjaka kmetijske stroke – pedologa, da so vzpostavljena nadomestna kmetijska zemljišča, ki so po površini in kvaliteti primerljiva z zemljišči na območju gradbenih posegov,
- potrdilo strokovnjaka kmetijske stroke – pedologa, da so vsa dela, vezana na odstranitev, skladiščenje in navažanje rodovitnega dela tal, izvedena v skladu z elaboratom ravnanja z rodovitnim delom tal.

Soglasje za posege v gozdove (70. člen OPN MOL ID)

Za vse posege v gozd in gozdni prostor je treba pridobiti soglasje organa pristojnega za gozdove.

Gradnja objektov ob gozdnem robu (74. člen OPN MOL ID)

Pri novogradnjah manj zahtevnih in zahtevnih objektov je treba zagotoviti zadosten varnostni odmik od gozdnega roba, praviloma v širini 25,00 m oziroma najmanj ene sestojne višine odraslega gozda. Za gradnje v 25,00 m širokem pasu, ki mejijo na EUP z namensko rabo Go, je treba pridobiti soglasje organa, pristojnega za gozdove.

Dostop do gozdnih in kmetijskih zemljišč (75. člen OPN MOL ID)

Ob načrtovanju in gradnji objektov ali drugih del je treba omogočiti neoviran dostop in dovoz do posameznih kmetijskih oziroma gozdnih zemljišč po obstoječih poteh. V primeru ukinitve obstoječih poti je treba le-te nadomestiti z novimi.

Vodno in priobalno zemljišče (76. člen OPN MOL ID)

(1) Zunanja meja priobalnih zemljišč sega:

- na vodah 1. reda (Sava in Ljubljanka) 15,00 m od meje vodnega zemljišča, zunaj območij naselja na odsekih Ljubljanka od meje MOL z občino Brezovica do južne avtoceste (A1) in Sava od vzhodne avtoceste (A1) do meje MOL z občino Dnl pri Ljubljani pa najmanj 40,00 m od meje vodnega zemljišča,

- na ostalih vodotokih in stoječih vodah 5,00 m od meje vodnega zemljišča.

(2) Kadar vodno zemljišče v naravi odstopa od vodnega zemljišča v zemljiščnem katastru ali to zemljišče na podlagi predpisov o vodah še ni določeno, se meja vodnega zemljišča tekočih voda določi na osnovi predpisa, ki določa način določanja meje vodnega zemljišča voda.

(3) Pogoje za posege v vodno in priobalno zemljišče določajo predpisi s področja upravljanja voda in varnosti plovbe.

(4) Zacevjevanje ali prekrivanje vodotokov ni dopustno, razen na krajših razdaljah, kadar se omogoča dostop ali prehod preko vodotoka z objektom javne prometne infrastrukture (most, preput na javnih cestah in poteh) in drugi posegi, ki jih dopušča zakon, pod pogoji in s soglasjem organov, pristojnih za upravljanje voda in za varnost plovbe.

(5) Na priobalnem zemljišču morata biti omogočena dostop in vzdrževanje vodotoka, vključno z zagotovitvijo pogojev za gasilske in druge intervencije, za reševanje iz vode ter za postavitev lovilnih pregrad za prestrazanje in odstranjevanje nevarnih snovi, skladno s predpisi, standardi in smernicami, ki določajo dostope, dovoze in delovne površine za gasilska, reševalna in druga intervencijska vozila.

(6) Za vse posege v vodno in priobalno zemljišče je treba pridobiti pogoje organov pristojnih za upravljanje voda, za varnost plovbe in za ohranjanje narave.

Varstvo in izboljšanje zraka (78. člen OPN MOL ID)

Pri gradnji objektov in urejanju površin je treba upoštevati predpise s področja varstva zraka.

Podzemne vode (78a. člen OPN MOL ID)

(1) Na določenih območjih krovnih plasti vodonosnika je zaradi posebnih geomehanskih razmer, zaščite podzemne vode in stabilnosti sosednjih objektov gradnja pod nivojem terena, vključno z vsemi posegi, razen temeljenja, omejena. Omejitve se nanašajo na gradnjo podzemnih etaž iz 2. točke prvega odstavka 12. člena tega odloka in gradnjo nezahtevnih in enostavnih objektov iz Priloge 4 tega odloka. Območja so prikazana na spletni strani MOL kot del Prikaza stanja prostora in se sproti posodablja.

(2) Za vsa območja iz prejšnjega odstavka velja:

- z gradnjo pod gladino podzemne vode ali višee podzemne vode je dovoljeno le začasno znižanje piezometrične gladine, pod pogojem, da je mogoče zagotoviti obnovo gladine podzemne vode na izhodišno stanje v času, v katerem zaradi znižanja ne more priiti do negativnih vplivov na sosednja območja in objekte,
- vmesni prostor med stavbo in izkopom, oziroma steno gradbene jame je treba zapolniti z materialom iz izkopanih krovnih plasti po enakem vrstnem redu, z namenom, da se ohrani izhodišna gladina višee podzemne vode ter prepreči hitrejši odtokanje višee gladine podzemne vode ali padavinskih vod v spodnjo podzemno vodo,
- v primeru rabe podzemne vode je treba zagotoviti, da v vplivnem območju ne bo negativnih vplivov na sosednja območja in objekte glede posejdanja, stabilnosti temeljnih tal, zamakanja objekta ali zemljišča ali rabe plitve geotermalne energije,
- vpliv gradnje na geološko geomehanske razmere za sosednja območja in objekte je sprejemljiv, če se ne zmanjšujeta zaščita podzemne vode in stabilnost ter ne povečuje zamakanje sosednjih zemljišč in objektov.

(3) Na območjih A »Nizka savska terasa«, B »Visoka savska terasa«, C »Nanosni potokov z obrobja in jezerski sedimenti na kamninski podlagi« in D »Tipična burjanska lla« je gradnja pod nivojem terena dopustna le, če se z geološko geomehanskim elaboratom dokaže, da taka gradnja ne bo imela negativnih vplivov na okolje in na sosednja območja in objekte.

(4) Na območju E »Poplavno zajezitev in jezerski sedimenti na prodnem vodonosniku« je gradnja pod nivojem terena globlje od 2,50 m in na območju F »Visoka savska terasa z vmesnimi glinastimi plastmi na 5–15 m« globlje od 6 m dopustna le, če se z geološko geomehanskim elaboratom dokaže, da taka gradnja ne bo imela negativnih vplivov na geološko geomehanske razmere za sosednja območja in objekte.

(5) Geološko geomehanski elaborat iz tretjega in četrtega odstavka tega člena je treba izdelati v okviru strokovnih podlag za OPPN ter njegove ugotovitve in pogoje pri pripravi OPPN upoštevati, če se OPPN ne izdeluje, pa z njim dokazovati dopustnost gradnje v postopku pridobivanja gradbenega dovoljenja.

(6) Če meja posameznega območja iz drugega odstavka tega člena poteka preko gradbene parcele je treba za tako parcelo upoštevati določila za tisto območje, za katerega veljajo strožje omejitve glede gradnje pod nivojem terena.

Ukrepi ob naravnih in drugih nesrečah ter ob neposredni vojni nevarnosti (80. člen OPN MOL ID)

V vseh EUP, razen v EUP z namensko rabo PŽ ali E, je treba upoštevati:

- da se ob nevarnosti nastanka ali ob nastanku naravnih in drugih nesreč območje lahko uporabi za izvajanje nalog zaščite, reševanja in pomoči, zaščitnih ukrepov in za zagotavljanje osnovnih življenjskih pogojev v skladu z zakonom, vključno z gradnjo objektov in naprav,
- ob neposredni vojni nevarnosti in vojni se območje lahko uporabi za potrebe obrambe v skladu z zakonom in mednarodnimi konvencijami ter za potrebe izvajanja nalog zaščite, reševanja in pomoči, zaščitnih ukrepov in za zagotavljanje osnovnih življenjskih pogojev v skladu z zakonom.

Varstvo pred vplivi industrijskih nesreč (81. člen OPN MOL ID)

(1) Na območju MOL je gradnja ali sprememba namembnosti objektov za dejavnosti, ki so vir večjega ali manjšega tveganja za nastanek industrijskih nesreč, dopustna v skladu s predpisi o preprečevanju večjih nesreč in zmanjševanju njihovih posledic.

(2) V vplivnem območju virov večjega ali manjšega tveganja za nastanek industrijskih nesreč, je dopustna gradnja ali sprememba namembnosti objekta v skladu s predpisi o preprečevanju večjih nesreč in zmanjševanju njihovih posledic.

(3) Lokacije virov večjega ali manjšega tveganja za nastanek industrijskih nesreč in njihova vplivna območja so prikazani na spletni strani MOL kot del Prikaza stanja prostora in se sproti posodablja.

Varnost zračnega prometa (82. člen OPN MOL ID)

- (1) Za gradnjo heliporov in objektov, ki se nahajajo v območju prijetno-vzletnega koridorja, je treba pridobiti pogoje in soglasje organa, pristojnega za zračni promet.
- (2) Lokacije heliporov so prikazane na karti 4.9 »Mestni javni, vodni in zračni promet«. Lokacije prijetno-vzletnih koridorjev so prikazane na spletni strani MOL kot del Prikaza stanja prostora in se sproti posodabljujejo.
- (3) Možna mesta za izven letališki pristanek in vzlet helikopterja se uporabljajo za izvajanje nalog zaščite, reševanja in pomoči, za izvajanje zaščitnih ukrepov ter za zagotavljanje osnovnih življenjskih pogojev ob naravnih in drugih nesrečah. V oddaljenosti do 90,00 m od lokacije možnega mesta za izven letališki pristanek in vzlet helikopterja višina objektov ne sme presegati višine lokacije.
- (4) Možna mesta za izven letališki pristanek in vzlet helikopterja z varovalnimi območji so prikazana na karti 7 »Območja za potrebe obrambe ter območja za varstvo pred naravnimi in drugimi nesrečami«.

Varstvo pred požarom (83. člen OPN MOL ID)

- (1) Pri graditvi objektov in pri urejanju prostora je treba upoštevati prostorske, gradbene in tehnične predpise, ki urejajo varstvo pred požarom.
- (2) Pogoje za varen umik ljudi ter za gašenje in reševanje je treba zagotoviti z:
 - odniki in požarnimi ločitvami med objekti oziroma s predpisanimi požarnovarnostnimi odniki od parcelnih mej sosednjih zemljišč,
 - intervencijskimi potmi, dostopi, dovozi in delovnim površinami za intervencijska vozila,
 - viri za zadostno oskrbo z vodo za gašenje ter
 - s površinami ob objekti za evakuacijo ljudi.
- (3) Dostopne in dovodne poti ter postavitev in delovne površine za gasilska vozila morajo biti urejene v skladu s predpisi, standardi in smernicami, ki določajo površine za gasilce ob zgradbah.
- (4) K projektnim rešitvam za objekte, za katere je s posebnimi predpisi zahtevana izdelava študije požarne varnosti, je treba v postopku za pridobitev gradbenega dovoljenja pridobiti mnenje Gasilske brigade Ljubljana. V teh objektih mora biti zagotovljena slišnost komunikacijskih sredstev gasilcev v sistemu zvez zaščite in reševanja, kar se prikaže v študiji požarne varnosti, izvede z namestitvijo notranjih repetitorjev, preveri pa s preskusom slišnosti.
- (5) Gradnje in ureditve v prostoru morajo v skladu s predpisi, standardi in smernicami zagotavljati dovoz za gasilska vozila do vodotokov, hidrantov in požarnih bazenov ter zadrževalnih bazenov viškov padavinskih voda.
- (6) Pri zagotavljanju pogojev za splošitev gasilskih plovil in za postavitev gasilskih črpalk za zajem požarne vode izda tehnične pogoje in soglasje Gasilska brigada Ljubljana.

Gradnja zaklonišč (87. člen OPN MOL ID)

- (1) V vseh objektih je treba strojno konstrukcijo nad kletjo graditi tako, da zadrži rušenje objektov nanjo. Skupni ali javni prostori, ki so pod navno terena, služijo kot zaklonišča za zaščito prebivalcev pred vojnimi nevarnostmi, zato se ploščo nad prvo etažo pod terenom ojača skladno s predpisi, ki urejajo graditev in vzdrževanje zaklonišč.
- (2) Zaklonišča osnovne zaščite je treba praviloma graditi kot dvonamenske objekte na podlagi predpisov o graditvi in vzdrževanju zaklonišč na območju ureditvenega območja naselja.
- (3) Zaklonišča iz drugega odstavka tega člena je treba graditi v objektih, namenjenih za:
 - javno zdravstveno službo,
 - vzgojnovarstvene ustanove,
 - redno izobraževanje za udeležence izobraževalnega programa,
 - javne telekomunikacijske in poštne centre,
 - nacionalno televizijo in radio,
 - javni potniški železniški, avtobusni, pomorski in zračni promet,
 - pomembno energetsko in industrijsko dejavnost, kjer se bodo v primeru vojne opravljale dejavnosti posebnega pomena za obrambo in zaščito,
 - muzeje, galerije, arhive in knjižnice nacionalnega pomena (kot depojii),
 - delo državnih organov ter
 - vojaško dejavnost.
- (4) Za vse posege v obstoječa zaklonišča in gradnjo novih zaklonišč je treba izdelati revizijske projektne dokumentacije. Gradnjo je treba posredovati državnemu organu, pristojnemu za zaščito in reševanje, hkrati pa o posegih investitor obvesti organ Mestne uprave MOL, pristojen za zaščito in reševanje.
- (5) Sprememba zaščitnih funkcij zaklonišč je dopustna s soglasjem državnega organa, pristojnega za zaščito in reševanje. Sprememba namembnosti obstoječih zaklonišč in odstranitev obstoječih zaklonišč ni dopustna, razen v primerih, ko je mogoče na ustrezni lokaciji zagotoviti isto število zakloniščnih mest.

Območja za potrebe obrambe (88. člen OPN MOL ID)

- (1) Območje izključne rabe prostora je območje, namenjeno izključno za obrambne potrebe, na katerem potekajo aktivnosti predvsem za razmestitev, usposabljanje in delovanje vojske. Na območjih izključne rabe prostora so dopustne prostorske ureditve ter gradnja objektov za potrebe obrambe (gradnja novih objektov, rekonstrukcije objektov, vzdrževanje in odstranitev objektov) in druge ureditve za potrebe obrambe ne glede na vrsto objektov glede na zahtevnost.
- (2) Območja možne izključne rabe prostora so primarno namenjena drugim potrebam in se za potrebe obrambe lahko uporabijo v primeru izrednega ali vojnega stanja ter v miru za usposabljanje oziroma so za potrebe obrambe v souporabi. Posegi na območju možne izključne rabe prostora ne smejo onemogočati uporabe območja v navedenih primerih oziroma so posegi lahko takšni, da se uporaba območja za potrebe obrambe takoj vzpostavi. Za posege v prostor na območju možne izključne rabe prostora je treba predhodno pridobiti soglasje ministrstva, pristojnega za obrambo.
- (3) Območja omejene in nadzorovane rabe prostora so varnostna in vplivna območja objektov za potrebe obrambe, za katere so potrebne omejitve iz varnostnih in tehničnih razlogov in vplivov na delovanje območij za potrebe obrambe.
- (4) Gradnja novega objekta ali nadzidava objekta z višino 18,00 m ali več, ki se nahaja v ožjem varovalnem območju komunikacijske infrastrukture za potrebe obrambe, je dopustna pod pogoji in s soglasjem ministrstva, pristojnega za obrambo. Za ožji okoliš šteje oddaljenost do 1000,00 m od navedenih območij.
- (5) Gradnja novega objekta ali nadzidava objekta z višino 25,00 m ali več, ki se nahaja v širšem varovalnem območju komunikacijske infrastrukture za potrebe obrambe, je dopustna pod pogoji in s soglasjem ministrstva, pristojnega za obrambo. Za širši okoliš šteje oddaljenost do 2000,00 m od navedenih območij.
- (6) Določba prejšnjega odstavka ne velja v širšem okolišu EUP za potrebe obrambe z antenskimi stebri ali antenskimi stolpi z namensko rabo f, ki se nahajajo na vzpetinah.
- (7) Gradnja objektov in infrastrukturnih komunikacij v pasu 4,00 m ob območjih izključne rabe prostora ter s stalnimi ali začasnimi prostorski ureditvami (objekti, dostopi, gradbišča, deponije...) ne sme vplivati na delovanje in uporabo območij za potrebe obrambe.

- (8) Ob ognjenih območjih izključne rabe prostora 4,00 m ob ognji niso dopustne gradnje stavb ter ozelenitve s podraslo in drevjem.

- (9) Območja iz prvega, drugega, tretjega, četrtega in petega odstavka tega člena so prikazana na karti 7 »Območja za potrebe obrambe ter območja za potrebe varstva pred naravnimi in drugimi nesrečami«.

Varovanje pred hrupom (89. člen OPN MOL ID)

- (1) Za posamezne EUP so določene naslednje stopnje varstva pred hrupom:

- območje II. stopnje varstva pred hrupom,
- potencialna območja II. stopnje varstva pred hrupom,
- območje III. stopnje varstva pred hrupom,
- območje IV. stopnje varstva pred hrupom.

- (2) Območja varstva pred hrupom iz prvega odstavka tega člena so prikazana na karti 8 »Območja varstva pred hrupom«. Za objekte iz 59. člena tega odloka je določena III. stopnja varstva pred hrupom.

- (3) Pri posegih v prostor je treba upoštevati predpise s področja varstva pred hrupom glede na stopnje varstva pred hrupom, ki jih določa ta odlok.

- (4) Za nove posege in dejavnosti v potencialnih območjih II. stopnje varstva pred hrupom veljajo pogoji za II. stopnjo varstva pred hrupom.

- (5) Če za stavbe z varovanimi prostori, kot jih opredeljuje uredba, ki določa mejne vrednosti kazalcev hrupa v okolju, obstaja več možnih načinov zaščite pred prekomernim hrupom, je treba upoštevati naslednji vrstni red protihrupnih ukrepov:

- zmanjševanje hrupa na izvoru,
- omejevanje hrupa pri širjenju v prostor,
- izvedba pasivne protihrupne zaščite.

- (6) V primeru izvedbe pasivne protihrupne zaščite je treba novogradnje in rekonstrukcije stavb načrtovati tako, da ravni hrupa v varovanih prostorih ne bodo presežene, pri čemer se upošteva predpis, ki ureja varovanje pred hrupom v stavbah.

- (7) Obstoječe stavbe z varovanimi prostori znotraj območij s predpisano IV. stopnjo varstva pred hrupom je treba varovati glede na mejne vrednosti kazalcev hrupa, ki veljajo za III. stopnjo varstva pred hrupom.

- (8) Varovane prostore je treba pri načrtovanju oziroma gradnji praviloma razporediti v objektu tako, da bo njihova morebitna obremenjenost s hrupom čim manjša.

- (9) Kadar se stavba nahaja v območjih različnih stopenj varstva pred hrupom, se razvrsti v manj strogo stopnjo varstva pred hrupom, razen stavb z varovanimi prostori, ki se razvrstijo v III. stopnjo varstva pred hrupom.

- (10) Za javne prireditve, javne shode ali druge dogodke, na katerih se uporabljajo zvočne ali druge naprave, je treba pridobiti soglasje pristojnega organa, skladno s predpisom o uporabi zvočnih naprav.

- (11) Viri hrupa morajo obratovati skladno z mejnimi vrednostmi kazalcev hrupa v okolju oziroma se prilagoditi mejnim vrednostim v rokih, ki izhajajo iz operativnih programov.

- (12) Območja možne prekomerne obremenitve s hrupom so prikazana v Prikazu stanja prostora.

- (13) Na območjih možne prekomerne obremenitve s hrupom ni dopustno graditi stavb z varovanimi prostori, razen če investitor izvede ustrezne ukrepe varstva pred hrupom, s katerimi zagotovi ustrezno zaščito varovanih prostorov.

- (14) Pri načrtovanju nove prometne infrastrukture oziroma pri njeni rekonstrukciji je treba na območjih, kjer obstoječi hrup že presega mejne vrednosti kazalcev hrupa, izvesti vse ukrepe, da se hrup omeji na zakonske meje oziroma se v največji meri zmanjša. Z novimi posegi ni dopustno hrupa še povečevati.

- (15) Ob pripravi OPPN je treba v okviru strokovnih podlag za OPPN v elaboratu varstva pred hrupom za območje OPPN, v primerih, ko gre za območje možne prekomerne obremenitve s hrupom, ugotoviti dejansko obstoječe stanje obremenitev s hrupom na podlagi detajlnih izračunov oziroma meritev in izvesti simulacijo sprememb obremenitev s hrupom zaradi novih gradenj ter skladno s tem zagotoviti ustrezne protihrupne ukrepe. Izvedba ukrepov za zaščito novih poseljenih območij oziroma območij spremenjene rabe prostora je obveznost investitorjev.

- (16) Protihrupne ograje je dopustno postavljati le na podlagi elaborata, ki prikazuje ničelno stanje obremenitve s hrupom ter stanje hrupne obremenitve po postavitvi protihrupne ograje, prikazovati mora učinkovitost protihrupne ograje za vse etaže stavb z varovanimi prostori. S postavitvijo protihrupne ograje se ne sme poslabšati stanje hrupne obremenitve v okolici, ne sme se ogroziti prometna varnost, način izvedbe mora upoštevati oblikovne značilnosti območja, dopustna pa je tudi njena ozelenitev.

- (17) Določbe tega člena ne veljajo za hrup, ki nastane ob aktivnostih zaščite, reševanja in pomoči.

Varovanje pred svetlobnim onesnaženjem okolja (90. člen OPN MOL ID)

- Pri osvetljevanju objektov in odprti površin je treba upoštevati ukrepe za zmanjševanje emisij svetlobe v okolje, ki jih določajo predpisi o mejnih vrednostih svetlobnega onesnaževanja okolja.

Zagotavljanje higienskih in zdravstvenih zahtev v zvezi z osvetlitvijo, osenčenjem in kakovostjo bivanja (91. člen OPN MOL ID)

- (1) Obstoječim in novim stavbam je treba zagotoviti v naslednjih prostorih: dnevna soba, bivalni prostor s kuhinjo, bivalna kuhinja, otroška soba, v stanovanjskih stavbah za druge posebne družbene skupine tudi stanovanjske sobe, naravno osenčenje v času od sončnega vzhoda do sončnega zahoda:

- dne 21. 12. – najmanj 1 uro,
- dne 21. 3. in 21. 9. – najmanj 3 ure.

- (2) Če so pogoji naravnega osenčenja v obstoječih stavbah v prostorih iz prejšnjega odstavka manjši od pogojev, določenih v prejšnjem odstavku, se zaradi gradnje novih objektov ne smejo poslabšati.

- (3) Določba prvega odstavka ne velja:

- za 20 % stanovanj v novih večstanovanjskih stavbah,
- kadar leži stavba na severnem pobočju oziroma v ozki dolini in lega stavbe ne omogoča izvedbe določbe osenčenja,
- za gradnjo stavb v vrzeli stavbnega bloka.

Vojna in prikrita vojna grobišča (91a. člen OPN MOL ID)

- (1) Vojna in prikrita vojna grobišča so prikazana na spletni strani MOL kot del Prikaza stanja prostora in se sproti posodabljujejo.

- (2) Za območja vojnih in prikritih vojnih grobišč velja režim, kot ga opredeljuje akt o vojnih grobiščih.

Priloga C2

Izbor določb OPN MOL ID, ki se nanašajo na ohranjanje narave, varstvo kulturne dediščine, okolja in naravnih dobrin ter varstvo pred naravnimi in drugimi nesrečami in so sestavni del Prikaza stanja prostora.

Varovana območja narave (61. člen OPN MOL ID)

(1) Zavarovana območja, naravne vrednote, posebna varstvena območja (Natura 2000), potencialna posebna ohranitvena območja Natura 2000 in ekološko pomembna območja so razglašena ali določena s posebnimi predpisi.

(2) Posegi na območjih in objektih iz prvega odstavka tega člena so dopustni le s soglasjem organa, pristojnega za ohranjanje narave.

(3) Območja iz prvega odstavka tega člena so prikazana na spletni strani MOL kot del Prikaza stanja prostora in se sproti posodabljujejo.

(4) Na varovanih področjih narave veljajo naslednji režimi:

a) izvajanje posegov in dejavnosti mora potekati izven obdobja, pomembnega za varovane vrste,

b) izvajati je treba ukrepe za preprečevanje svetlobnega onesnaževanja. V območjih, pomembnih za netopirje, nočne metulje in hrošče, se ne sme izvajati nočno osvetljevanje gradbišča in objektov. Za osvetlitev zunanjih površin je treba uporabljati sijalke, ki ne svetijo v UV-spektru in čim manj svetijo v modrem delu spektra (npr. visokotlačne natrijeve sijalke). Za osvetljevanje je treba uporabiti popolnoma zasenčena svečila z ravnimi zaščitnimi in nepredušnim steklom.

c) pri urejanju parkovnih ureditev in drugih zasaditev ter pri vzpostavitvah ozelenjenih ograj ali žive meje je treba uporabiti lokalno avtohtone rastline,

d) ohranjati in obnovljati je treba povezanost vodotokov za rabe in druge vodne organizme. Posege v strugo in vegetacijski pas vodotokov je treba izvajati tako, da se ohrani obrežna vegetacija. Praviloma je treba ohranjati večja, tudi trila in nevitralna drevesa, ker predstavljajo ogrožen habitat varovanih vrst. Kadar to ni mogoče, se v postopku pridobivanja dovoljenja za poseg v naravo oziroma naravovarstvenega soglasja opredeli, katera debela, trila in nevitralna drevesa se lahko odstranijo ter morebitne dodatne omililne ukrepe,

e) nove elektroenergetske nadzemne vode je treba graditi na pticam prijazen način (izvedba gradenj, ki preprečuje električne udare ptic),

f) ohranjati in obnovljati je treba mozaičnost kulturne krajine, njene strukturne elemente (omejki, živice, gozdni otoki, meje, stara drevesa, glavate vrbe, vodna telesa, ekstenzivni travniški sadovnjaki) in sklenjenost gozdnih površin ter migratorne koridorje ogroženih vrst.

(5) Na selitvenih poteh živali (dvoživke, sesalci) je treba zanje pri načrtovanju in gradnjah prometnic omogočiti prehode.

(6) Po zaključku gradnje je treba območja, ki so bila degradirana v času izvedbe del in niso del nove ureditve, povrniti v prvotno stanje in preprečiti razrast alohtone vegetacije. Če se na območju gradnje pojavijo tujerodne invazivne vrste rastlin, jih je treba med gradnjo in še vsaj tri leta po končanih gradbenih delih odstranjevati, dokler se ne vzpostavi sklenjena vegetacija.

Gradnje na območjih varovanih s predpisi s področja varstva kulturne dediščine (62. člen OPN MOL ID)

(1) Če ta odlok ne določa drugače, so na objektih ali območjih, varovanih s predpisi s področja varstva kulturne dediščine, dopustne naslednje gradnje, kolikor so skladne z varstvenim režimom:

- vzdrževanje objektov,
- rekonstrukcije,
- novogradnje,
- nadomestne gradnje,
- odstranitev objekta ter
- spremembe namembnosti.

Poleg gradenj iz prejšnjega stavka so dopustni tudi drugi dopustni objekti in posegi, določeni v 12. členu tega odloka, ki so v skladu z varstvenim režimom, ki velja za objekt ali območje, varovano s predpisi s področja varstva kulturne dediščine.

(2) Nadomestne gradnje in odstranitve objektov ali delov objektov, varovanih s predpisi s področja varstva kulturne dediščine, so dopustne le izjemoma, ob izpolnjevanju pogojev kot jih določajo predpisi s področja varstva kulturne dediščine.

(3) Ne glede na določila v posameznih podrobnih prostorskih izvedbenih pogojih, da je pri prizidavi obstoječega objekta dopustno povečati F1 ali FZ, to velja le za tiste objekte, varovane na podlagi predpisov s področja varstva kulturne dediščine, pri katerih bo pristojna služba varstva kulturne dediščine ugotovila, da povečanje F1 ali FZ ne bi ogrozilo varovanih vrednot.

Kulturni spomeniki (63. člen OPN MOL ID)

(1) Kulturni spomenik je nepremična kulturna dediščina, ki je v skladu s predpisi s področja varstva kulturne dediščine razglašena za kulturni spomenik.

(2) Za kulturne spomenike in njihova vplivna območja velja pravni režim varstva, kot ga opredeljuje konkreten akt o razglasitvi kulturnega spomenika.

(3) Posegi na kulturne spomenike in njihova vplivna območja so dopustni le s soglasjem organa, pristojnega za varstvo kulturne dediščine.

(4) Za izvedbo predhodne arheološke raziskave na območjih kulturnih spomenikov je treba pridobiti soglasje za raziskavo in odstranitev arheološke ostaline na podlagi predpisov s področja varstva kulturne dediščine.

(5) Objekti in območja iz prvega odstavka tega člena so prikazani na spletni strani MOL kot del Prikaza stanja prostora in se sproti posodabljujejo.

Varstvena območja dediščine (64. člen OPN MOL ID)

(1) Varstvena območja dediščine so območja, ki so varovana na podlagi predpisov s področja varstva kulturne dediščine in so določena z aktom o določitvi varstvenih območij dediščine.

(2) Za varstvena območja dediščine velja pravni režim varstva kot ga opredeljuje akt o določitvi varstvenih območij dediščine.

(3) Posegi na varstvena območja dediščine so dopustni le s soglasjem organa, pristojnega za varstvo kulturne dediščine.

(4) Objekti in območja iz prvega odstavka tega člena so prikazani na spletni strani MOL kot del Prikaza stanja prostora in se sproti posodabljujejo.

Registrirana arheološka najdišča (65. člen OPN MOL ID)

(1) Registrirano arheološko najdišče je nepremična kulturna dediščina, ki je v skladu s predpisi s področja varstva kulturne dediščine opredeljena kot registrirano arheološko najdišče.

(2) Pri registriranih arheoloških najdiščih se varujejo arheološke ostaline in njihov vsebinski in prostorski kontekst.

(3) Za registrirano arheološko najdišča velja, da ni dopustno posegati v prostor na način, ki utegne poškodovati arheološke ostaline.

(4) Za posamezna registrirana arheološka najdišča ali njihove dele so izjemoma dopustni posegi kot jih določa ta odlok, ob izpolnitvi naslednjih pogojev:

- če ni mogoče najti drugih rešitev,

- če se na podlagi rezultatov opravljenih predhodnih arheoloških raziskav izkaže, da je zemljišče mogoče spustiti za gradnjo,

(5) Obseg in čas potrebnih arheoloških raziskav opredeli organ pristojen za varstvo kulturne dediščine.

(6) Za izvedbo predhodne arheološke raziskave na registriranem arheološkem najdišču je treba pridobiti soglasje za raziskavo in odstranitev arheološke ostaline na podlagi predpisov s področja varstva kulturne dediščine.

(7) Objekti in območja iz prvega odstavka tega člena so prikazani na spletni strani MOL kot del Prikaza stanja prostora in se sproti posodabljujejo.

Kulturna dediščina (66. člen OPN MOL ID)

(1) Kulturna dediščina so nepremičnine in območja, ki so varovana na podlagi predpisov s področja varstva kulturne dediščine in niso registrirana arheološka najdišča ter so bila vpisana v register kulturne dediščine do dne uveljavitve tega odloka (v nadaljnjem besedilu: registrirana kulturna dediščina).

(2) Na območjih registrirane kulturne dediščine so dopustni posegi v prostor in prostorske ureditve, ki:

- prispevajo k trajni ohranitvi dediščine ali zvišanju njene vrednosti,

- dediščino varujejo in ohranjajo na mestu samem.

(3) Za posamezne vrste registrirane kulturne dediščine veljajo varstveni režimi, ki so določeni v 67. členu tega odloka.

(4) Posegi na območjih in objektih iz prvega odstavka tega člena so dopustni le s soglasjem organa, pristojnega za ohranjanje kulturne dediščine.

(5) Območja iz prvega odstavka tega člena so prikazana na spletni strani MOL kot del Prikaza stanja prostora in se sproti posodabljujejo.

Varstveni režimi registrirane kulturne dediščine (67. člen OPN MOL ID)

(1) Za vse vrste registrirane kulturne dediščine so prepovedani posegi v prostor ali načini izvajanja dejavnosti, ki bi prizadeli varovane vrednote in prepoznavne značilnosti registrirane kulturne dediščine.

(2) Za posamezne vrste registrirane kulturne dediščine veljajo naslednji varstveni režimi:

a) Pri stavbni registrirani kulturni dediščini se ohranjajo varovane vrednote, kot so:

- tlorisa in višinska zasnova (gabariti),

- gradivo (gradbeni material) in konstrukcijska zasnova,

- oblikovanost zunanjsčine (členitev objekta in fasad, oblika in naklon strešin, kritina, barve fasad, fasadni detajli),

- funkcionalna zasnova notranjosti objektov in pripadajočega zunanjega prostora,

- sestavine in pritlikline,

- stavbno pohištvo in notranja oprema,

- komunikacijska in infrastrukturna naveza na okolico, (pripadajoči odprti prostor z nivoletno površino ter lege, namembnostjo in oblikovanostjo pripadajočih objektov in površin),

- pojavnost in vedute (predvsem pri prostorsko izpostavljenih objektih - cerkvah, gradovih, znamenjih in podobno),

- celovitost dediščine v prostoru (prilagoditev posegov v okolici značilnostim stavne dediščine),

- zemeljske plasti z morebitnimi arheološkimi ostalinami.

b) Pri naselbinski registrirani kulturni dediščini se ohranjajo varovane vrednote, kot so:

- naselbinska zasnova (parcelacija, komunikacijska mreža, razporeditev odprtih prostorov naselja),

- odnosi med posameznimi stavbami ter odnos med stavbami in odprtim prostorom (lega, gostota objektov, razmerje med pozidanim in nepozidanim prostorom, gradbene linije, značilne funkcionalne celote),

- prostorsko pomembnejše naravne prvine znotraj naselja (drevesa, vodotoki in podobno),

- prepoznavna lega v prostoru oziroma krajini (glede na reliefne značilnosti, poti in podobno),

- naravne in druge meje rasti ter robovi naselja,

- podoba naselja v prostoru (stavbne mase, gabariti, oblike strešin, kritina),

- odnosi med naseljem in okolico (vedute na naselje in pogledi iz njega),

- stavbno tkivo (prevladujoč stavbni tip, namembnost in kapaciteta objektov, ulične fasade in podobno),

- oprema in uporaba javnih odprtih prostorov,

- zemeljske plasti z morebitnimi arheološkimi ostalinami.

c) V območjih kulturne krajine se ohranjajo varovane vrednote, kot so:

- krajinska zgradba in prepoznavna prostorska podoba (naravne in kulturne prvine),

- odprti prostor pred nadaljnjo širitvijo naselij,

- sonaravno gospodarjenje v kulturni krajini (tradicionalna raba zemljišč),

- tipologija krajinskih prv in tradicionalnega stavbarstva,

- odnos med krajinsko zgradbo oziroma prostorsko podobo in stavbno oziroma naselbinsko dediščino.

č) Pri vrtnoarheološki registrirani kulturni dediščini se ohranjajo varovane vrednote, kot so:

- kompozicija zasnove (oblika, struktura, velikost, poteze),

- kulturne sestavine (grajeni objekti, parkovna oprema, skulpture),

- naravne sestavine, ki so vključene v kompozicijo (vegetacija, voda, relief in podobno),

- funkcionalna zasnova v povezavi s stavbno dediščino oziroma stavbami in površinami, ki so pomembne za delovanje celote,

- podoba v širšem prostoru oziroma odnos območja z okoliskim prostorom (ohranjanje prepoznavne podobe, značilne, zgodovinsko pogojene in utemeljene meje),

- oblikovna zasnova drevoredov (dolžina, drevesne vrste, sadilna razdalja, sistem zasajanja in podobno),

- rastišče z ustreznimi ekološkimi razmerami, ki so potrebne za razvoj in obstoj rastlin,

- posamezna drevesa (preprečevanje obsekavanja, poškodb in podobno).

d) Pri memorialni registrirani kulturni dediščini se ohranjajo varovane vrednote, kot so:

- avtentičnost lokacije,

- materialna substanca in fizična pojavnost objekta ali drugih nepremičnin,

- vsebinski in prostorski kontekst območja z okolico ter vedute.

e) V območjih zgodovinske krajine se ohranjajo varovane vrednote, kot so:

- avtentična lokacija prizorišč zgodovinskih dogodkov,
- preoblikovanost reliefa zaradi zgodovinskih dogajanj, morebitne grajene strukture, vsa gradiva in konstrukcije,
- zemeljske plasti z morebitnimi ostalinami,
- memorialna plastika, likovna oprema in vsi pomniki.

f) Pri drugi registrirani kulturni dediščini se ohranjajo varovane vrednote, kot so:

- materialna substanca, ki je še ohranjena,
- lokacija in prostorska pojavnost,
- vsebinski in prostorski odnos med dediščino in okolico.

(3) V vplivnih območjih registrirane kulturne dediščine velja naslednji varstveni režim:

- ohranjajo se prostorska integriteta, pričevalnost in dominantnost dediščine,
- prepovedane so ureditve in posegi, ki bi utegnili imeti negativne posledice na lastnosti, pomen ali materialno substanco kulturne dediščine,
- dopustne so ureditve, ki spodbujajo razvoj in ponovno uporabo kulturne dediščine.

Varovalni gozdovi (71. člen OPN MOL ID)

(1) Varovalni gozdovi so določeni s predpisi s področja gozdarstva.

(2) V varovalnih gozdovih sta dopustna samo vzdrževanje obstoječih objektov in gradnja objektov za zagotavljanje požarnega varstva gozdov. Za posege v varovalni gozd je treba pridobiti soglasje organa pristojnega za gozdove.

(3) Območja iz prvega odstavka tega člena so prikazana na spletni strani MOL kot del Prikaza stanja prostora in se sproti posodablja.

Gozdovi s posebnim namenom (72. člen OPN MOL ID)

(1) Gozdovi s posebnim namenom so določeni s predpisi s področja gozdarstva.

(2) Za posege v gozdove s posebnim namenom je treba pridobiti soglasje organa pristojnega za gozdove.

(3) Območja iz prvega odstavka tega člena so prikazana na spletni strani MOL kot del Prikaza stanja prostora in se sproti posodablja.

Gozdni rezervati (73. člen OPN MOL ID)

(1) Gozdni rezervati so določeni s predpisi s področja gozdarstva.

(2) V gozdnih rezervatih sta dopustna samo vzdrževanje obstoječih objektov in gradnja objektov za zagotavljanje požarnega varstva gozdov. Za posege v gozdni rezervat je treba pridobiti soglasje organa pristojnega za gozdove.

(3) Območja iz prvega odstavka tega člena so prikazana na spletni strani MOL kot del Prikaza stanja prostora in se sproti posodablja.

Vodovarstvena območja (77. člen OPN MOL ID)

(1) Vodovarstvena območja so določena s predpisi s področja varstva voda.

(2) Posegi na vodovarstvenih območjih so dopustni le v skladu s pogoji in omejitvami veljavnih državnih uredb in občinskih odlokov o zavarovanju vodnih virov ter s soglasjem organa pristojnega za vodo. Na vodovarstvenih območjih niso dopustne spremembe namembnosti stavb v tiste rabe, ki pomenijo večjo potencialno nevarnost za poslabšanje kakovosti podzemne vode od obstoječe rabe. Na ožjih vodovarstvenih območjih niso dopustne industrijske in druge dejavnosti, kjer se v procesih proizvodnje uporabljajo nevarne in škodljive snovi, ki lahko onesnažijo podzemno vodo.

(3) Območja iz prvega odstavka tega člena so prikazana na spletni strani MOL kot del Prikaza stanja prostora in se sproti posodablja.

Varstvo pred naravnimi in drugimi nesrečami (79. člen OPN MOL ID)

(1) Območja za potrebe varstva pred naravnimi in drugimi nesrečami so območja izključne rabe prostora, območja možne izključne rabe prostora ter območja omejene in nadzorovane rabe prostora.

(2) Območja izključne rabe prostora so obstoječa in predvidena območja, njena za izvajanje nalog zaščite, reševanja in pomoči, za izvajanje zaščitnih ukrepov ter za zagotavljanje osnovnih življenjskih pogojev, za razmesitev in delo sil za zaščito, reševanje in pomoč. Isto območje se lahko uporablja za več namenov varstva pred naravnimi in drugimi nesrečami. Izjemoma se s soglasjem organa Mestne uprave MOL, pristojnega za zaščito, reševanje in pomoč, ta območja lahko uporabljajo tudi za druge dejavnosti, kadar je to združljivo z namenom izključne rabe.

(3) Območja možne izključne rabe prostora so območja, ki primarno niso namenjena za izvajanje nalog zaščite, reševanja in pomoči, za izvajanje zaščitnih ukrepov ter za zagotavljanje osnovnih življenjskih pogojev, vendar se za te namene uporabljajo začasno ob nesreči ali ob nevarnosti nastanka nesreče ter za potrebe usposabljanja in vaj. Možna izključna raba prostora za potrebe zaščite, reševanja in pomoči ter izvajanje zaščitnih ukrepov se prilagaja namenski rabi EUP in je ne omejuje.

(4) Območja omejene in nadzorovane rabe prostora so območja, na katerih so potrebne omejitve iz tehničnih ali varnostnih razlogov v povezavi z naravnimi in drugimi nesrečami ter nalogami zaščite reševanja in pomoči, zaščitnimi ukrepi ter zagotavljanjem osnovnih življenjskih pogojev.

(5) Sestavni del projekta za pridobitev gradbenega dovoljenja za objekte, ki so namenjeni oskrbi prebivalstva, javnemu prometu ter skladiščenju, proizvodnji ali uporabi nevarnih snovi, nafte in drugih derivatov ter energetskih plinov, mora biti študija varnosti pred naravnimi in drugimi nesrečami, izdelana na podlagi zakona o varstvu pred naravnimi in drugimi nesrečami.

(6) Območja iz prvega odstavka tega člena so prikazana na karti 7 »Območja za potrebe obrambe ter območja za varstvo pred naravnimi in drugimi nesrečami«.

Varstvo pred poplavlami (84. člen OPN MOL ID)

(1) Poplavna območja, razredi poplavne nevarnosti in omilitveni ukrepi so določeni v skladu s predpisi o vodah, na osnovi izdelanih in potrjenih strokovnih podlag. Poplavna območja, karte poplavne nevarnosti, karte razredov poplavne nevarnosti in omilitveni ukrepi so sestavni del prikaza stanja prostora. Na območjih, kjer razredi poplavne nevarnosti še niso določeni, so opozorilna karta poplav in podatki o poplavnih dogodkih sestavni del prikaza stanja prostora.

(2) Na poplavnih območjih, za katera so izdelane karte poplavne nevarnosti in določeni razredi poplavne nevarnosti, je pri načrtovanju prostorskih ureditev oziroma izvajanju posegov v prostor treba upoštevati predpis, ki določa pogoje in omejitve za posege v prostor in izvajanje dejavnosti na območjih, ogroženih zaradi poplav. Pri tem je treba zagotoviti, da se ne povečajo obstoječe stopnje ogroženosti na poplavnem območju in izven njega.

(3) Na poplavnih območjih, za katera razredi poplavne nevarnosti še niso bili določeni, so dopustne samo rekonstrukcije in vzdrževanje objektov v skladu s predpisi, ki urejajo graditev objektov, če ne povečujejo poplavne ogroženosti in ne vplivajo na vodni režim in stanje voda.

(4) Če načrtovanje novih prostorskih ureditev oziroma izvedba posegov v prostor povečuje obstoječo poplavno ogroženost, je treba skupaj z načrtovanjem novih prostorskih ureditev načrtovati celovite omilitvene ukrepe za zmanjšanje

poplavne ogroženosti, njihovo izvedbo pa končati pred začetkom izvedbe posega v prostor.

(5) Ne glede na določbe drugega, tretjega in četrtega odstavka tega člena so na poplavnem območju dopustni posegi v prostor in dejavnosti, ki so namenjeni varstvu pred škodljivim delovanjem voda, ter posegi in dejavnosti v skladu ter pod pogoji, ki jih določajo predpisi o vodah.

(6) V skladu s predpisi o vodah so na območju omilitvenega ukrepa prepovedani vsi posegi v prostor in dejavnosti, ki onemogočajo izvedbo, delovanje in vzdrževanje tega omilitvenega ukrepa. Omilitveni ukrepi se lahko izvajajo etapno v skladu s potrjeno strokovno podlago, pri čemer mora biti ves čas izvajanja zagotovljena njihova celovitost. Po izvedbi omilitvenih ukrepov se v Prikazu stanja prostora prikazuje nova poplavna območja, karte poplavne nevarnosti ter karte razredov poplavne nevarnosti.

(7) Za zmanjševanje poplavne ogroženosti se lahko izdelajo strokovne podlage za posamezna hidrografska območja v okviru priprave občinskega podrobnega prostorskega načrta. Občinski podrobni prostorski načrt se pripravi za hidrografska območja na tretji ravni v skladu s predpisi o vodah.

Plazljiva in erozijsko nevarna območja (85. člen OPN MOL ID)

(1) Na plazljivih in erozijsko nevarnih območjih je dopustno v zemljišča posegati tako, da ne bo ogrožena stabilnost območja in povzročeno premikanje zemljišč, ter tako, da se onemogoči vpliv plazov z obstoječih plazišč v okolici.

(2) Plazljiva in erozijsko nevarna območja so prikazana na opozorilni karti verjetnosti pojava plazov, ki je prikazana na spletni strani MOL kot del Prikaza stanja prostora in se sproti posodablja.

(3) Opozorilna karta verjetnosti pojava plazov opozarja na možnost pojava plazov na območju, ne prikazuje pa obsega in jakosti plazov. Za podrobnejše načrtovanje rabe prostora je zato treba v skladu s predpisi o vodah izdelati podrobnejše geološko poročilo, ki bo omogočilo določitev pogojev in omejitev za izvajanje dejavnosti in gradenj na posameznem plazljivem območju.

(4) Na plazljivih in erozijsko nevarnih zemljiščih so prepovedani:

- zadrževanje voda, predvsem z gradnjo teras in posegi, ki bi lahko pospešili zamakanje zemljišč,
- zasipavanje izvirnov,
- nezadzorovano zbiranje ali odvajanje zbranih voda po erozijsko nevarnih ali plazivih zemljiščih,
- omejevanje pretoka hudourniških voda, pospeševanje erozijske moči voda in slabšanje ravnovesnih razmer,
- izvajanje zemeljskih del, ki dodatno obremenjujejo zemljišče ali razbremenjujejo podnožje zemljišča,
- krčenje ter večja obnova gozdnih sestojev in gromovne vegetacije, ki pospešujeta erozijo in plazenje zemljišč,
- vsako poseganje, ki bi lahko povzročilo dodatno zamakanje zemljišč in dvig podzemne vode ter povečanje erozije zemljišč.

(5) Na plazljivih in erozijsko nevarnih zemljiščih je treba za gradnjo ali za poseg, ki ima značaj gradnje ali rekonstrukcije objekta in naprav, v postopku za pridobitev gradbenega dovoljenja pridobiti geološko poročilo organizacije s področja geomehanike.

(6) Plazljiva in erozijsko nevarna območja iz drugega odstavka tega člena so zgolj opozorilna. Investitor mora pridobiti mnenje organizacije s področja geomehanike tudi zunaj prikazanih območij, kadar obstaja sum, da je zemljišče plazljivo ali erozijsko nevarno.

Potresno nevarna območja (86. člen OPN MOL ID)

(1) Objekti morajo biti grajeni potresno odporno v skladu z veljavnimi predpisi glede na cono potresne nevarnosti, geološko sestavo tal in namembnost objekta.

(2) Pri rekonstrukciji in prizidavi objekta je treba zagotoviti tudi protipotresno sanacijo objekta.

(3) Na območjih, ki so namenjeni bivanju večjega števila ljudi ali v katerih se nahaja hkrati več kot 100 ljudi, je treba izvesti dela za protipotresno sanacijo objekta.

(4) Območja potresne nevarnosti in karta potresne mikronajonzacije so prikazani na spletni strani MOL kot del Prikaza stanja prostora in se sproti posodablja.

(5) Na območju, ki je do 500,00 m oddaljeno od meje cone potresne nevarnosti iz četrtega odstavka tega člena, se šteje, da veljajo lastnosti in pogoji sosednje višje stopnje potresne nevarnosti, razen če investitor z geomehanskimi preiskavami ne izkaže drugače.

(6) Območja potresne nevarnosti iz četrtega odstavka tega člena so zgolj opozorilna. Investitor mora izvesti vse postopke za potresno varno gradnjo v skladu s predpisi.

PRILOGA 4: Podrobni prostorski izvedbeni pogoji za enostavne in nezahtevne objekte
 Preglednica z dopustnimi enostavnimi in nezahtevnimi objekti po posameznih vrstah podrobnejše namenske rabe prostora

1. Pomožne stavbe (ki pripadajo h glavnemu objektu)

VRSTA OBJEKTA / NRP	CC-SI	SSee	SSev	SSse	SSsv	SB	SK	A	CU	CDi	CDk	CDd	CDz	CDj	CDe	CDo	IP	IG	IK	BT	BD	BC	ZS	ZPp	ZPps	ZDd	ZK	ZV	PC	PŽ	POg	POd	T	E	O	K1	K2	G0	VI	VC	LN	F	f	N						
Garža	12420	•	•	•	•	•	•	•	•	•	•	•	•	•	•	•	•	•	•	•	•	•	•	•	•	•	•	•	•	•	•	•	•	•	•	•	•	•	•	•	•	•	•	•	•	•	•	•		
Kolesarnica	12420	•	2	•	2	•	•	3	•	•	•	•	•	•	•	•	•	•	•	•	•	•	4,6	•	•	•	•	•	5,6	•	6	•	•	•	3	1,3	1,3	1,3	•	•	•	•	•	•	•	•	•			
Nadstrešnica, nadstrešek	12740 ali odvisno od namena	•	•	•	•	•	•	•	•	•	•	•	•	•	•	•	•	•	•	•	•	•	•	•	•	•	•	•	•	7	•	•	•	•	•	•	1	1	1	•	•	•	•	•	•	•	•	•		
Drvarnica	12520	•	8	•	8	•	•	•	•	•	•	•	•	•	•	•	•	•	•	•	•	•	•	•	•	•	•	•	•	•	•	•	•	•	•	•	1	1	1	•	•	•	•	•	•	•	•	•		
Savna	12304	9	8,9	9	8,9	9	9	9	9	•	•	•	•	•	•	9	•	•	•	•	•	•	•	•	•	•	•	•	•	•	•	•	•	•	•	•	1,9	1,9	1,9	•	•	•	•	•	•	•	•	•	•	
Fitness	12650	9	8,9	9	8,9	9	9	9	9	•	•	•	•	•	•	9	•	•	•	•	•	•	•	•	•	•	•	•	•	•	•	•	•	•	•	•	1,9	1,9	1,9	•	•	•	•	•	•	•	•	•	•	•

- površina stavbe do vključno 30,00 m², največja višina je 3,5 m
- stavbe so lahko zgrajene le na gradbeni parceli, ki pripada stavbi, h kateri se gradijo, in sicer najdlje za čas njenega obstoja. Pogoji ne velja za rabe ZS, ZPp, PC, ZPp, PC, POg, POd
- stavbe ne smejo imeti samostojnih priključkov na objekte gospodarske javne infrastrukture, razen na rabah ZS, ZPp, PC, POg, POd, kjer jih lahko imajo
- pri nižih stavb tipa NB je dopustna gradnja garaže samo kot objekt, ki se dotika hiše, samo k zadnji hiši v nizu (pogoj ne velja za nadstrešnice, ki služijo parkiranju vozil)
- pogoji glede umeščanja garaž za stavbe tipov V in VS so opredeljeni v sedmem odstavku 26. člena odloka OPN MOL ID

- 1 – samo na gradbeni parceli obstoječega objekta razpisane gradnje
 2 – za stavbe tipov V in VS samo po enotnem projektu za celo EUP
 3 – samo površina do vključno 20,00 m²
 4 – samo na obrobju EUP
 5 – samo na končnih postajališčih javnega potniškega prometa
 6 – lahko tudi kot samostojen objekt v javni rabi
 7 – samo površina do vključno 4,00 m²
 8 – samo za stavbe tipa NV
 9 – samo površina do vključno 25,00 m²
- Pogoji po namenski rabi prostora:

VRSTA OBJEKTA / NRP	CC-SI	SSse	SSsv	SSse	SSsv	SB	SK	A	CU	CDi	CDk	CDd	CDz	CDj	CDe	CDo	IP	IG	IK	BT	BD	BC	ZS	ZPp	ZPps	ZDd	ZDd	ZK	ZV	PC	PŽ	POg	POd	T	E	O	K1	K2	G0	VI	VC	LN	F	f	N	
Lopa	12520, 12714	•	•	•	•	•	•	•	•	•	•	•	•	•	•	•	•	•	•	•	•	•	•	•	•	•	•	•	•	2				•	•	•	•	1	1	1			•	•	•	•
Ura, senčnica	odvisno od namena	•	•	•	•	•	•	•	•	•	•	•	•	•	•	•	•	•	•	•	•	•	•	•	•	•	•	•					•			•	1	1	1					•	•	•
Lena kuhinja, manjša savna	enako kot glavni objekt	•	•	•	•	•	•	•	•	•	•	•	•	•	•	•	•	•	•	•	•	•	•	•	•	•	•	•								•	1	1	1					•	•	•
Zirski vrt	enako kot glavni objekt	•	•	•	•	•	•	•	•	•	•	•	•	•	•	•	•	•	•	•	•	•	•	•	•	•	•	•					•			•	1	1	1					•	•	•
Vratarnica, info točka	/	•	•	•	•	•	•	•	•	•	•	•	•	•	•	•	•	•	•	•	•	•	•	•	•	•	•	•					•	•	•	•					•	•	•	•	•	•

- površina stavb do vključno 20,00 m², največja višina je 3,50 m
- stavbe so lahko zgrajene le na gradbeni parceli, ki pripada stavbi, h kateri se gradijo, in sicer najdlje za čas njenega obstoja. Pogoji ne velja za rabe ZS, ZPp, ZV, POg, POd
- stavbe ne smejo imeti samostojnih priključkov na objekte gospodarske javne infrastrukture, razen na rabah ZS, ZPp, ZV, POg, kjer jih lahko imajo

- 1 – samo na gradbeni parceli obstoječega objekta razpisane gradnje
 2 – samo lesena lopa za vrtnarjenje in skupni objekt v skladu z določili 35. člena odloka OPN MOL ID, površina do vključno 60,00 m²
 3 – samo za stavbe tipa NV

VRSTA OBJEKTA / NRP	CC-SI	SSce	SSce	SSsv	SB	SK	A	CU	CDi	CDk	CDd	CDz	CDj	CDe	CDo	IP	IG	IK	BT	BD	BC	ZS	ZPp	ZPps	ZDd	ZK	ZV	PC	PŽ	POg	POd	T	E	O	K1	K2	G0	VI	VC	LN	F	f	N								
Pisarna, poslovni prostor in podobno	12203	•	•	1,2	•	1,2	•	•	•	•	•	•	•	•	•	•	•	•	•	•	•	•	•	•	•	•	•	•	1	•	•	•	1	•	•	•	•	•	•	•	•	•	•	•	•	•	•				
Samostojna prodajalna, butik, prodajna galerija	12301	•	•	•	•	•	•	•	•	•	•	•	•	•	•	1	1	1	•	•	•	•	3	•	•	•	4	•	•	•	•	•	•	•	•	•	•	•	•	•	•	•	•	•	•	•	•	•	•		
Frizerski, kozmetični salon in podobne stavbe, kemična čistilnica,	12304	•	•	•	•	•	•	•	•	•	•	•	•	•	•	•	•	•	•	•	•	•	•	•	•	•	•	•	•	•	•	•	•	•	•	•	•	•	•	•	•	•	•	•	•	•	•	•	•	•	•

4. Gradbeni inženirski objekti
4.1 Infrastrukturni in energetski objekti

VRSTA OBJEKTA / NRP	CC-SI	SSce	SSev	SSse	SB	SK	A	CU	CD	CDK	CDd	CDj	CDc	CDo	IP	IG	IK	BT	BD	BC	ZS	ZPp	ZPps	ZDd	ZDd	ZK	ZV	PC	PZ	POg	POd	T	E	O	K1	K2	G0	V1	VC	LN	F	I	N			
Kolesarska pot, pešpot, gozdna pot in podobne, kolesarska pot, ki je del cestnega sveta	21121	•	•	•	•	•	•	•	•	•	•	•	•	•	•	•	•	•	•	•	•	•	•	•	•	•	•	•	•	•	•	•	•	•	•	•	•	•	•	•	•	•	•	•	•	•
Samostojno parkirišče	21122	3	3	3	3	3	3	3	3	3	3	3	3	3	3	•	•	•	•	•	•	•	•	•	•	•	•	•	•	•	•	•	•	•	•	•	•	•	•	•	•	•	•	•	•	•

1 – gradnja je dopustna pod pogoji in s soglasjem organa, pristojnega za upravljanje voda
2 – samo za poti, ki so prikazane na karti 4.7 »Cestno omrežje in območja parkirnih režimov«
3 – samo površina do vključno 200,00 m²

Pogoji po namenski rabi prostora:																																																																																																																																																																																																																																																																																																																																																																																																																																																																																																																																																																																																																																																																																																																																																																																																																																																																																																																																																																																																																																																																																																																																																																																																																									
-----------------------------------	--	--	--	--	--	--	--	--	--	--	--	--	--	--	--	--	--	--	--	--	--	--	--	--	--	--	--	--	--	--	--	--	--	--	--	--	--	--	--	--	--	--	--	--	--	--	--	--	--	--	--	--	--	--	--	--	--	--	--	--	--	--	--	--	--	--	--	--	--	--	--	--	--	--	--	--	--	--	--	--	--	--	--	--	--	--	--	--	--	--	--	--	--	--	--	--	--	--	--	--	--	--	--	--	--	--	--	--	--	--	--	--	--	--	--	--	--	--	--	--	--	--	--	--	--	--	--	--	--	--	--	--	--	--	--	--	--	--	--	--	--	--	--	--	--	--	--	--	--	--	--	--	--	--	--	--	--	--	--	--	--	--	--	--	--	--	--	--	--	--	--	--	--	--	--	--	--	--	--	--	--	--	--	--	--	--	--	--	--	--	--	--	--	--	--	--	--	--	--	--	--	--	--	--	--	--	--	--	--	--	--	--	--	--	--	--	--	--	--	--	--	--	--	--	--	--	--	--	--	--	--	--	--	--	--	--	--	--	--	--	--	--	--	--	--	--	--	--	--	--	--	--	--	--	--	--	--	--	--	--	--	--	--	--	--	--	--	--	--	--	--	--	--	--	--	--	--	--	--	--	--	--	--	--	--	--	--	--	--	--	--	--	--	--	--	--	--	--	--	--	--	--	--	--	--	--	--	--	--	--	--	--	--	--	--	--	--	--	--	--	--	--	--	--	--	--	--	--	--	--	--	--	--	--	--	--	--	--	--	--	--	--	--	--	--	--	--	--	--	--	--	--	--	--	--	--	--	--	--	--	--	--	--	--	--	--	--	--	--	--	--	--	--	--	--	--	--	--	--	--	--	--	--	--	--	--	--	--	--	--	--	--	--	--	--	--	--	--	--	--	--	--	--	--	--	--	--	--	--	--	--	--	--	--	--	--	--	--	--	--	--	--	--	--	--	--	--	--	--	--	--	--	--	--	--	--	--	--	--	--	--	--	--	--	--	--	--	--	--	--	--	--	--	--	--	--	--	--	--	--	--	--	--	--	--	--	--	--	--	--	--	--	--	--	--	--	--	--	--	--	--	--	--	--	--	--	--	--	--	--	--	--	--	--	--	--	--	--	--	--	--	--	--	--	--	--	--	--	--	--	--	--	--	--	--	--	--	--	--	--	--	--	--	--	--	--	--	--	--	--	--	--	--	--	--	--	--	--	--	--	--	--	--	--	--	--	--	--	--	--	--	--	--	--	--	--	--	--	--	--	--	--	--	--	--	--	--	--	--	--	--	--	--	--	--	--	--	--	--	--	--	--	--	--	--	--	--	--	--	--	--	--	--	--	--	--	--	--	--	--	--	--	--	--	--	--	--	--	--	--	--	--	--	--	--	--	--	--	--	--	--	--	--	--	--	--	--	--	--	--	--	--	--	--	--	--	--	--	--	--	--	--	--	--	--	--	--	--	--	--	--	--	--	--	--	--	--	--	--	--	--	--	--	--	--	--	--	--	--	--	--	--	--	--	--	--	--	--	--	--	--	--	--	--	--	--	--	--	--	--	--	--	--	--	--	--	--	--	--	--	--	--	--	--	--	--	--	--	--	--	--	--	--	--	--	--	--	--	--	--	--	--	--	--	--	--	--	--	--	--	--	--	--	--	--	--	--	--	--	--	--	--	--	--	--	--	--	--	--	--	--	--	--	--	--	--	--	--	--	--	--	--	--	--	--	--	--	--	--	--	--	--	--	--	--	--	--	--	--	--	--	--	--	--	--	--	--	--	--	--	--	--	--	--	--	--	--	--	--	--	--	--	--	--	--	--	--	--	--	--	--	--	--	--	--	--	--	--	--	--	--	--	--	--	--	--	--	--	--	--	--	--	--	--	--	--	--	--	--	--	--	--	--	--	--	--	--	--	--	--	--	--	--	--	--	--	--	--	--	--	--	--	--	--	--	--	--	--	--	--	--	--	--	--	--	--	--	--	--	--	--	--	--	--	--	--	--	--	--	--	--	--	--	--	--	--	--	--	--	--	--	--	--	--	--	--	--	--	--	--	--	--	--	--	--	--	--	--	--	--	--	--	--	--	--	--	--	--	--	--	--	--	--	--	--	--	--	--	--	--	--	--	--	--	--	--	--	--	--	--	--	--	--	--	--	--	--	--	--	--	--	--	--	--	--	--	--	--	--	--	--	--	--	--	--	--	--	--	--	--	--	--	--	--	--	--	--	--	--	--	--	--	--	--	--	--	--	--	--	--	--	--	--	--	--	--	--	--	--	--	--	--	--	--	--	--	--	--	--	--	--	--	--	--	--	--	--	--	--	--	--	--	--	--	--	--	--	--	--	--	--	--	--	--	--	--	--	--	--	--	--	--	--	--	--	--	--	--	--	--	--	--	--	--	--	--	--	--	--	--	--	--	--	--	--	--	--	--	--	--	--	--	--	--	--	--	--	--	--	--	--	--	--	--	--	--	--	--	--	--	--	--	--	--	--	--	--	--	--	--	--	--	--	--	--	--	--	--	--	--	--	--	--	--	--	--	--	--	--	--	--	--	--	--	--	--	--	--	--	--	--	--	--	--	--	--	--	--	--	--	--	--	--	--	--	--	--	--	--	--	--	--	--	--	--	--	--	--	--	--	--	--	--	--	--	--	--

VRSTA OBJEKTA / NRP	CC-SI	SSce	SSev	SSse	SB	SK	A	CU	CD	CDK	CDd	CDz	CDj	CDc	CDo	IP	IG	IK	BT	BD	BC	ZS	ZPp	ZPps	ZDd	ZDc	ZK	ZV	PC	PZ	POg	POd	T	E	O	K1	K2	G0	V1	VC	LN	F	I	N	
Pomol (grajen, namenjen privezu posameznega plovila ali ribolovu), površina do vključno 20,00 m ²	21510	•	•	•	•	•	•	•	•	•	•	•	•	•	•	•	•	•	•	•	•	•	•	•	•	•	•	•	•	•	•	•	•	•	•	•	•	•	•	•	•	•	•	•	•

VRSTA OBJEKTA / NRP	CC-SI	SSce	SSev	SSse	SB	SK	A	CU	CD	CDK	CDd	CDz	CDj	CDc	CDe	IP	IG	IK	BT	BD	BC	ZS	ZTp	ZPps	ZDd	ZDz	ZK	ZV	PC	PZ	POg	POd	T	E	O	K1	K2	G0	V1	VC	LN	F	I	N			
Cestni silos: silosi za cement in druge suhe snovi	12520																																														

VRSTA OBJEKTA / NRP	CC-SI	SSce	SSev	SSse	SB	SK	A	CU	CD	CDK	CDd	CDz	CDj	CDc	CDe	IP	IG	IK	BT	BD	BC	ZS/ZPp	ZPps	ZDd/ZDc	ZK	ZV	PC	PZ	POg	POd	T	E	O	K1	K2	G0	V1	VC	LN	F	I	N	
Mala komunalna čistilna naprava, zmogljivost do vključno 200 PE	22232	•	•	•	•	•	•	•	•	•	•	•	•	•	•	•	•	•	•	•	•	•	•	•	•	•	•	•	•	•	•	•	•	•	•	1	1	•	•	•	•	•	•
Nepretočna greznica, prostornina do vključno 50,00 m³	12520	•	•	•	•	•	•	•	•	•	•	•	•	•	•	•	•	•	•	•	•	•	•	•	•	•	•	•	•	•	•	•	•	•	1	1	•	•	•	•	•	•	•
Rezervoar, prostornina do vključno 100,00 m³	12520	2	3	2	3	2	2	2	2	2	2	2	2	2	2	2	•	•	•	2	2	2	3	3	3	2	2	2	2	2	•	•	•	•	1	1	1	•	•	•	•	•	•

■ vsi posegi pod nivojem terena so dopustni pod pogoji 78a. člena odloka OPN MOL ID

Pogoji po namenski rabi prostora:	1 – samo za zakonito zgrajene objekte, na katerih se izvaja komunalna sanacija, kadar gradnja ni mogoča na območju stavbnih zemljišč	2 – rezervuarji, večji od 5,00 m ³ , morajo biti vkopani	3 – rezervuarji morajo biti v celoti vkopani
-----------------------------------	--	---	--

VRSTA OBJEKTA / NRP	CC-SI	SSce	SSev	SSse	SB	SK	A	CU	CD	CDK	CDd	CDz	CDj	CDc	CDo	IP	IG	IK	BT	BD	BC	ZS	ZPp	ZPps	ZDd	ZDd	ZK	ZV	PC	PZ	POg	POd	T	E	O	K1	K2	G0	V1	VC	LN	F	I	N		
Vodnjak (vrtina)	22223	•	•	•	•	•	•	•	•	•	•	•	•	•	•	•	•	•	•	•	•	•	•	•	•	•	•	•	•	•	•	•	•	•	•	•	•	•	•	•	•	•	•	•	•	•
Vodomet	32120 ali enako kot glavni objekt	•	•	•	•	•	•	•	•	•	•	•	•	•	•	•	•	•	•	•	•	•	•	•	•	•	•	•	•	•	•	•	•	•	•	•	•	•	•	•	•	•	•	•	•	•

■ vodnjak: v skladu z Zakonom o vodih

Pogoji po namenski rabi prostora:	1 – samo za zakonito zgrajene objekte, na katerih se izvaja komunalna sanacija, kadar gradnja ni mogoča na območju stavbnih zemljišč in le ko gre za lasten sistem za oskrbo s pitno vodo	2 – samo kot urbana oprema
-----------------------------------	---	----------------------------

VRSTA OBJEKTA / NRP	CC-SI	SSce	SSev	SSse	SB	SK	A	CU	CD	CDK	CDd	CDz	CDj	CDc	CDo	IP	IG	IK	BT	BD	BC	ZS	ZPp	ZPps	ZDd	ZDd	ZK	ZV	PC	PZ	POg	POd	T	E	O	K1	K2	G0	V1	VC	LN	F	I	N		
Priključek na objekte gospodarske javne infrastrukture in daljinskega ogrevanja	enako kot glavni objekt do odjemnega mesta oziroma do javnega infra-strukturnega omrežja	•	•	•	•	•	•	•	•	•	•	•	•	•	•	•	•	•	•	•	•	•	•	•	•	•	•	•	•	•	•	•	•	•	•	•	•	•	•	•	•	•	•	•	•	•

VRSTA OBJEKTA / NRP	CC-SI	SSce	SSsev	SSsee	SB	SK	A	CU	CD	CDK	CDd	CDz	CDj	CDc	CDo	IP	IG	IK	BT	BD	BC	ZS	ZPp	ZPps	ZDd	ZDz	ZK	ZV	PC	PZ	POg	POd	T	E	O	K1	K2	G0	V1	VC	LN	F	I	N			
Pomožni vodovodni – revizijski in drugi jasek, hidrant, črpalnice, prečrpovalna postaja ter meltna in regulacijska postaja	22221	•	•	•	•	•	•	•	•	•	•	•	•	•	•	•	•	•	•	•	•	•	•	•	•	•	•	•	•	•	•	•	•	•	•	•	•	•	•	•	•	•	•	•	•	•	
Pomožni kanalizacijski objekt – revizijski in drugi jasek	22231	•	•	•	•	•	•	•	•	•	•	•	•	•	•	•	•	•	•	•	•	•	•	•	•	•	•	•	•	•	•	•	•	•	•	•	•	•	•	•	•	•	•	•	•	•	•
Grajen oljni lovilnik in lovilnik maščob, ponikovalnica	enako kot glavni objekt	•	•	•	•	•	•	•	•	•	•	•	•	•	•	•	•	•	•	•	•	•	•	•	•	•	•	•	•	•	•	•	•	•	•	•	•	•	•	•	•	•	•	•	•	•	•

VRSTA OBJEKTA / NRP	CC-SI	SSce	SSsv	SSse	SSsv	SB	SK	A	CU	CDi	CDk	CDd	CDz	CDj	CDe	CDo	IP	IG	IK	BT	BD	BC	ZS	ZPp	ZPps	ZDd	ZDk	ZV	PC	PŽ	POg	Pod	T	E	O	K1	K2	G0	VI	VC	LN	F	r	N			
Grajeno zajetje na tekoči vodi, vodni zbirnik	21520																																														
Zajem pitne in tehnološke vode	22221																																														
Bazen za gašenje požara, grajen	12520,																																														
rihnik, prostornina vode do 100.00	21520,																																														
m3	12712																																														
Zadrževalniki za akumulacijo vode	21520																																														
za namakanje kmetijskih zemljišč																																															
Grajen namakalni sistem s																																															
črpališčem	21530																								2	2		2	2	2																	
Posebni pogoji:																																															
Pogoji po namenski rabi prostora:																																															

4.2 Objekti za šport, rekreacijo in prosti čas

VRSTA OBJEKTA / NRP	CC-SI	SSee	SSev	SSse	SSsv	SB	SK	A	CU	CDi	CDk	CDd	CDz	CDj	CDe	CDo	IP	IG	IK	BT	BD	BC	ZS	ZPp	ZDpss	ZDd	ZDz	ZK	ZV	PC	PŽ	POg	POd	T	E	O	K1	K2	G0	VI	VC	LN	F	r					
Športno igrišče na prostem brez spremljajočih objektov ali tribun za tenis, nogomet, košarko, rokomet, odbojko, in-line hokej, ragbi, bejzbol, kotkanje, poligon za kolesa	24110	•	•	•	•	•	•		•	•	•	•	•	•	•	•	•	•	•	•	•	•	•	•	•	•	•	•	•			•	•	•	•	•	•	•	•	•	•	•	•	•	•				
	24122	•	2	•	2	•	•	•	•														•																										
	24122							•	•		•											•	•	•	•	•	•	•	•																				
	24122																				•	•	•	•	•	•	•	•																					
Kampi, počivališča za avtodome	24122						3	3												•	•	•	•									4																	
Kajakarska proga na divjih vodah, grajeno smučišče na vodi, urejena naravna kopališča	24122																						•	•			•																5						
Pomožne stavbe na športnih igriščih (sanitarnje, slatnice, prostori za športne rekvizite in podobno)	12650		6	6	6	6	6	6	6	6	6	6	6	6	6	6	6	6	6	6	6	6	6	6	6	6	6	6	6	6	6	6	6	6	6	6	6	6	6	6	6	6	6	6	6	6	6	6	6
Posebni pogoji:	* bazen, urejeno naravno kopališče in drugi posegi pod nivojem terena so dopustni pod pogoji 78a. člena odloka OPN MOL ID																																																

4.3 Drugi gradbeni inženirski objekti

VRSTA OBJEKTA / NRP	CC-SI	SSee	SSee	SSsv	SB	SK	A	CU	CDi	CDk	CDd	CDz	CDj	CDe	CDo	IP	IG	IK	BT	BD	BC	ZS	ZPp	ZPps	ZDd	ZDd	ZK	ZV	PC	PŽ	POg	Pod	T	E	O	K1	K2	G0	VI	VC	LN	F	r			
Ograja	24205																																													
Posebni pogoji:	■ pogoji glede umeščanja ograj so opredeljeni v 27. členu odloka OPN MOL ID																																													
Pogoji po namenski rabi prostora:	1 – samo na parceli, namenjeni gradnji obstoječega objekta razpršene gradnje 2 – v skladu z določili Zakona o gozdovih 3 – protitрупne ograje ob rekonstrukciji občinskih in državnih cest 4 – gradnja je dopustna pod pogoji in s soglasjem organa, pristojnega za upravljanje voda																																													

VRSTA OBJEKTA / NRP	CC-SI	SSce/SSsv	SB	SK	A	CU	CDi/CDk/CDd/CDz	CDj	CDc/CDb	IP	IG	IK	BT	BD	BC	ZS/ZPp/ZPps	ZDd/ZDb	ZK	ZV	PC	PŽ	POg	POd	T	E	O	K1	K2	G0	VI	VC	LN	F	I	N			
Podporni zid	24205	•	•	•	•	•	•	•	•	•	•	•	•	•	•	•	•	•	•	•	•	•	•	•	•	•	•	•	•	•	•	•	•	•	•			
Posebni pogoji:	▪ pogoji glede umeščanja podpornih zidov so opredeljeni v 18. členu odloka OPN MOL ID																																					
Pogoji po namenski rabi prostora:																																						
1 – dopustno v primeru agromelioracije, sanacije usadov, plazov, stabilizacije brežin vodotokov, ob rekonstrukciji občinskih in državnih cest in na parceli, namenjeni gradnji obstoječega objekta razpršene gredinje																																						

5. Letališki in pristaniški objekti ter objekti na smučišču

VRSTA OBJEKTA / NRP	CC-SI	SSce	SSsv	SSse	SB	SK	A	CU	CDi	CDk	CDd	CDz	CDj	CDc	CDb	IP	IG	IK	BT	BD	BC	ZS	ZPp	ZPps	ZDd	ZDb	ZK	ZV	PC	PŽ	POg	POd	T	E	O	K1	K2	G0	VI	VC	LN	F	I	N			
Objekt na navigacijskih služb zračnega prometa, svetlobni navigacijski objekt, pomožni objekti za obratovanje letališča, objekti in naprave za varovanje	21301, 21302, 12410																		•		•		•																			•					
Privez površine do 50,00 m2	21510																		•				•			•																•					
Protivetrna ograja za potrebe letališča, pristanišča	24205																		•		•		•																			•				•	
Pristaniška razsvetljava, objekt komunalne infrastrukture	21510																		•				•																			•				•	
Objekt na smučišču, ki se uporablja za obratovanje smučišča, prostor za nadzor delovanja smučišč ter priročno skladišče za vzdrževanje žičniških naprav in za reševanje	12650 12520																		•		•		•																						•		
Razsvetljava smučišča, naprave za zasneževanje smučišču	24122																		•		•		•																						•		

6. Objekti, namenjeni obrambi in varstvu pred naravnimi in drugimi nesrečami, ter objekti za spremljanje stanja okolja in naravnih pojavov

VRSTA OBJEKTA / NRP	CC-SI	SSce	SSsv	SSse	SSssv	SB	SK	A	CU	CDi	CDk	CDd	CDz	CDj	CDc	CDb	IP	IG	IK	BT	BD	BC	ZS	ZPp	ZPps	ZDd	ZDb	ZK	ZV	PC	PŽ	POg	POd	T	E	O	K1	K2	G0	VI	VC	LN	F	I	N				
Objekt namenjen obrambi, zaščiti in reševanju, npr. zaklon, zaklonilnik, vadbena prostor, plezalni objekt, vadbena bunker, vadišče na prostem, vojaško srelišče	24201																																																
Meteooploški objekt za monitoring kakovosti zraka, objekt za hidrološki monitoring površinskih voda, objekt za hidrološki monitoring podzemnih voda, objekti za opazovanje neba, objekti za spremljanje seizmičnosti	33140	•	•	•	•	•	•	•	•	•	•	•	•	•	•	•	•	•	•	•	•	•	•	•	•	•	•	•	•	•	•	•	•	•	•	•	•	•	•	•	•	•	•	•	•	•	•	•	•
Posebni pogoji:	• stavbe: površina do vključno 40,00 m2																																																
Pogoji po namenski rabi prostora:	1 – samo en objekt na EUP																																																

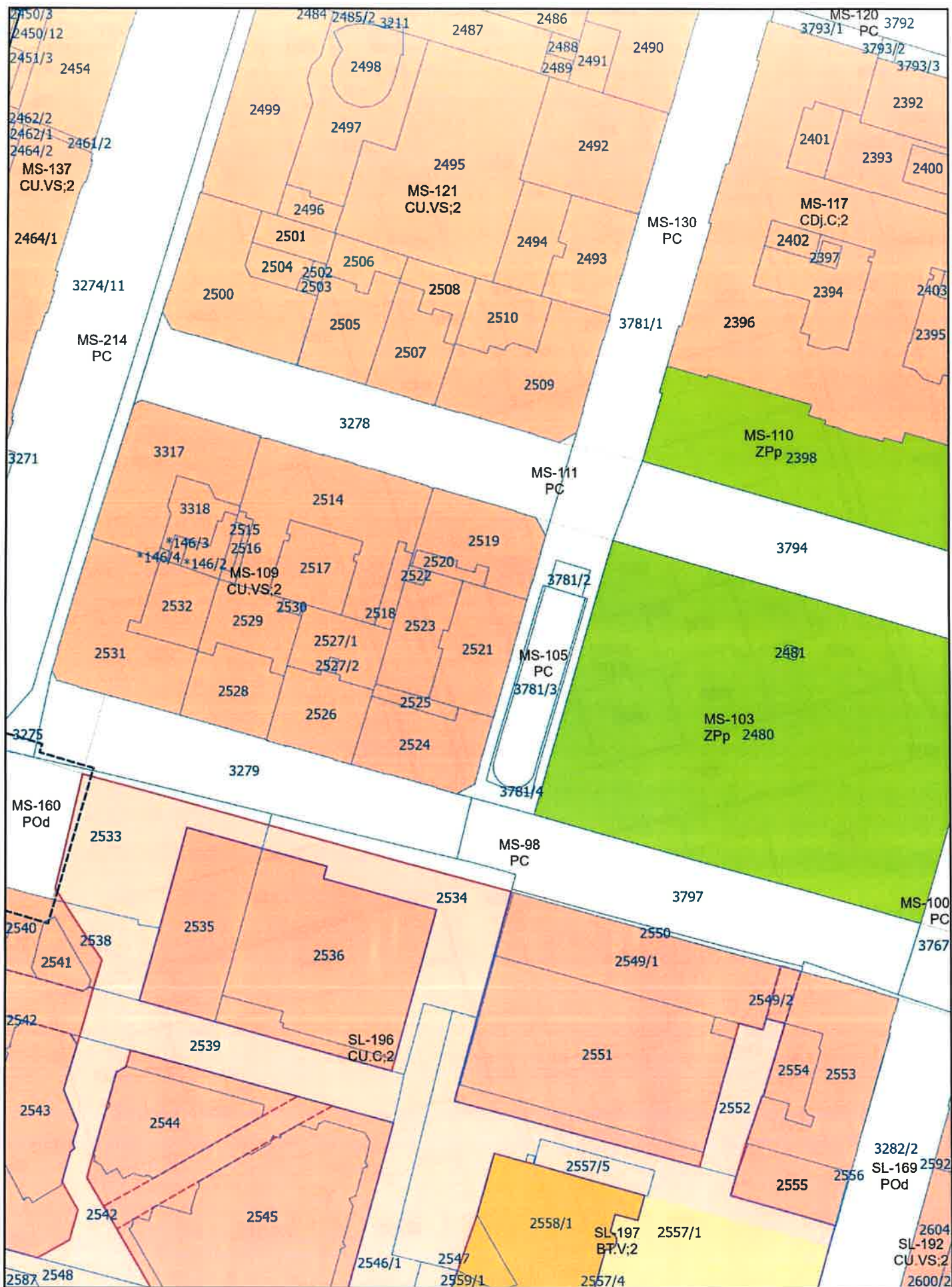
7. Objekti za zagotavljanje komunalne oskrbe objektov z objekti za ravnanje z odpadki

VRSTA OBJEKTA / NRP	CC-SI	SSce/SSsv	SSse/SSssv	SB	SK	A	CU	CDi	CDk	CDd	CDz	CDj	CDc	CDb	IP	IG	IK	BT	BD	BC	ZS	ZPp	ZPps	ZDd	ZDb	ZK	ZV	PC	PŽ	POg	POd	T	E	O	K1	K2	G0	VI	VC	LN	F	I	N			
Mini zbirni center za odpadke	12520	●	●	●	●	●	●	●	●	●	●	●	●	●	●	●	●	●	●	●	●	●	●	●	●	●	●	●	●	●	●	●	●	●	●	●	●	●	●	●	●	●	●	●	●	●

Pogoji glede umeščanja urbanne opreme in spominskih obelazij v posamezne namenske rabe so opredeljeni v 12. in 31. členu odloka OPN MOL ID.

Pogoji glede umeščanja objektov za oglaševanje v posamezne namenske rabe so opredeljeni v 60. členu odloka OPN MOL ID in Prilogi 3.

Pogoji glede trajnega reliefnega preoblikovanja terena so opredeljeni v 18. členu odloka OPN MOL ID.



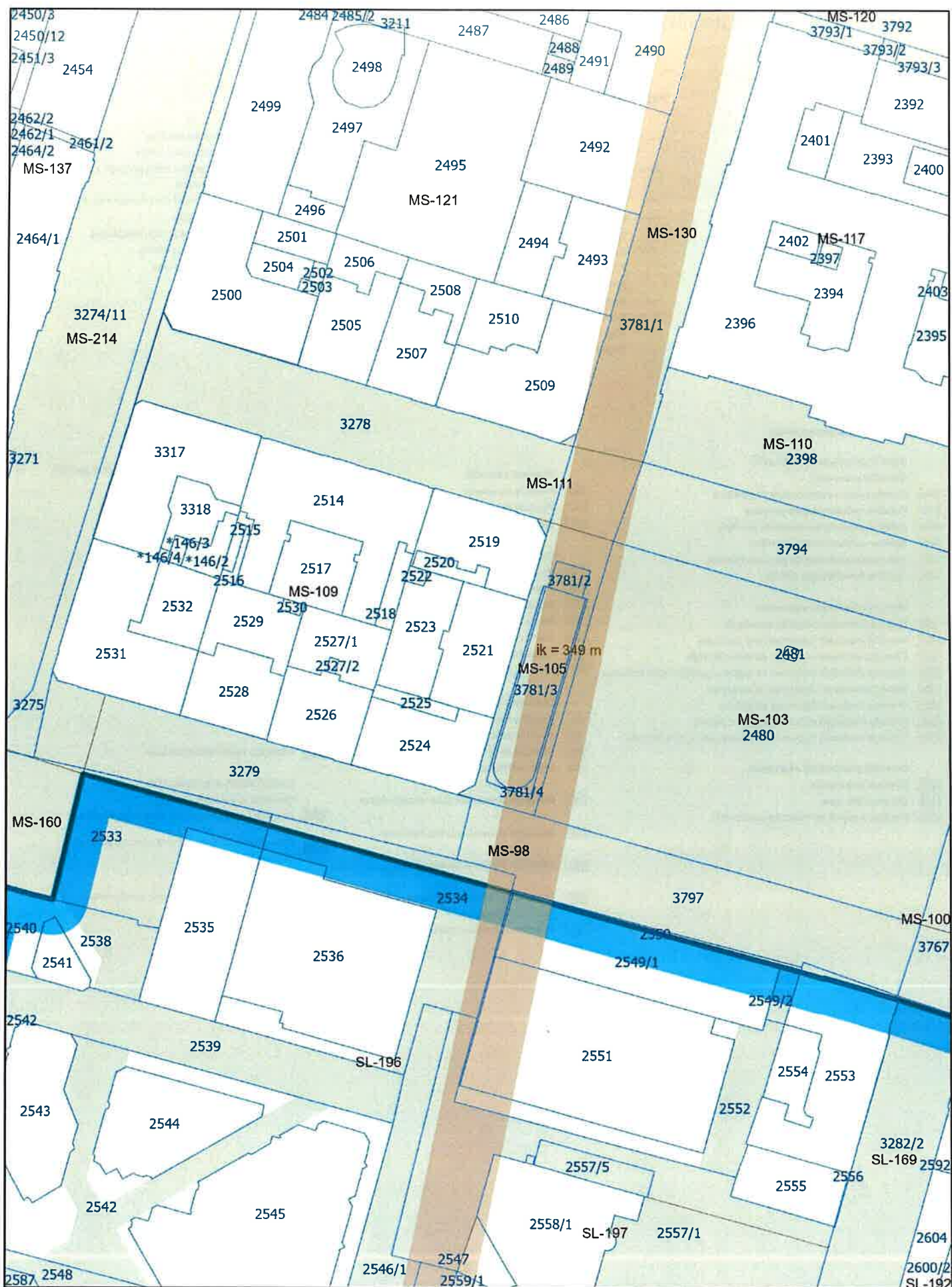
Karta 3.1

Prikaz območij enot urejanja prostora, podrobnejše namenske rabe in prostorskih izvedbenih pogojev

Merilo: 1:1.000

Prikaz območij enot urejanja prostora, podrobnejše namenske rabe in prostorskih izvedbenih pogojev

Območja za potrebe obrambe zunaj naselij








Karta 3.2
Prikaz območij enot urejanja prostora in prostorskih izvedbenih pogojev – regulacijski elementi, javne površine in oglaševanje

Merilo: 1:1.000

LEGENDA za prikaz: Karta 3.2

Prikaz območij enot urejanja prostora in prostorskih izvedbenih pogojev – regulacijski elementi, javne površine in oglaševanje




-  Meja občine
-  Meja funkcionalne enote
- FE POLJE**  Ime funkcionalne enote
-  Meja območja enote urejanja prostora
-  Zemljiškokatastrski prikaz

REGULACIJSKI ELEMENTI






Območja MOL

-  Kompaktno mesto
-  Obmestje
-  Hribovito zaledje




Območja mestnega središča

-  Historično območje mestnega središča
-  Ožje mestno središče
-  Širše mestno središče

Drevoredi in zeleni klini

-  Enostranski drevored
-  Obojestranski drevored
-  Enostranski drevored - Pot spominov in tovarištva
-  Obojestranski drevored - Pot spominov in tovarištva
-  Zeleni klini




Okoljska, energetska in elektronsko komunikacijska infrastruktura

-  Varovalni pas infrastrukture
-  Varovalni koridor elektronskih komunikacijskih zračnih zvez
- ik = 315 m**  Izhodiščna kota varovalnega koridorja elektronskih komunikacijskih zračnih zvez

JAVNE POVRŠINE



-  Javne površine

OGLAŠEVANJE

-  Točkovna lokacija
-  Transparent
-  Območja vseh vrst objektov za oglaševanje

OZNAKE

Identifikacijska številka

-  Oznaka funkcionalne enote
 -  Zaporedna številka enote urejanja prostora znotraj funkcionalne enote
- ŠI - 1

Merilo: 1:1.000

LEGENDA za prikaz: Karta 4
Prikaz območij enot urejanja prostora in gospodarske javne infrastrukture

- *****

Meja občine

————

Meja funkcionalne enote

FE POLJE

Ime funkcionalne enote

————

Meja območja enote urejanja prostora

————

Zemljiškokatastrski prikaz

OZNAKE

- Identifikacijska številka

Oznaka funkcionalne enote

Zaporedna številka enote urejanja prostora znotraj funkcionalne enote

Oznaka obveznosti priključevanja na gospodarsko javno infrastrukturo





Št - 1; 1



GOSPODARSKA JAVNA INFRASTRUKTURA

OBSTOJEČE	NACRTOVANO	
DC	DC	Prometna infrastruktura
DP	DP	Avtoceste in hitre ceste
LC-LG	LC-LG	Ostale državne ceste
LC-LZ	LC-LZ	Lokalne ceste - lokalne glavne ceste
LC-LK	LC-LK	Lokalne ceste - lokalne zbirne ceste
LC-LC	LC-LC	Lokalne ceste - lokalne krajevne ceste
OP-JP	OP-JP	Lokalne ceste - lokalne ceste med naselji
OP-SJ	OP-SJ	Kolesarske in druge poti - javne poti za vsa vozila
OP-KJ	OP-KJ	Kolesarske in druge poti - javne poti za pešce in kolesarje
OP-PJ	OP-PJ	Kolesarske in druge poti - javne poti za kolesarje
PE	PE	Kolesarske in druge poti - javne poti za pešce
		Železnice

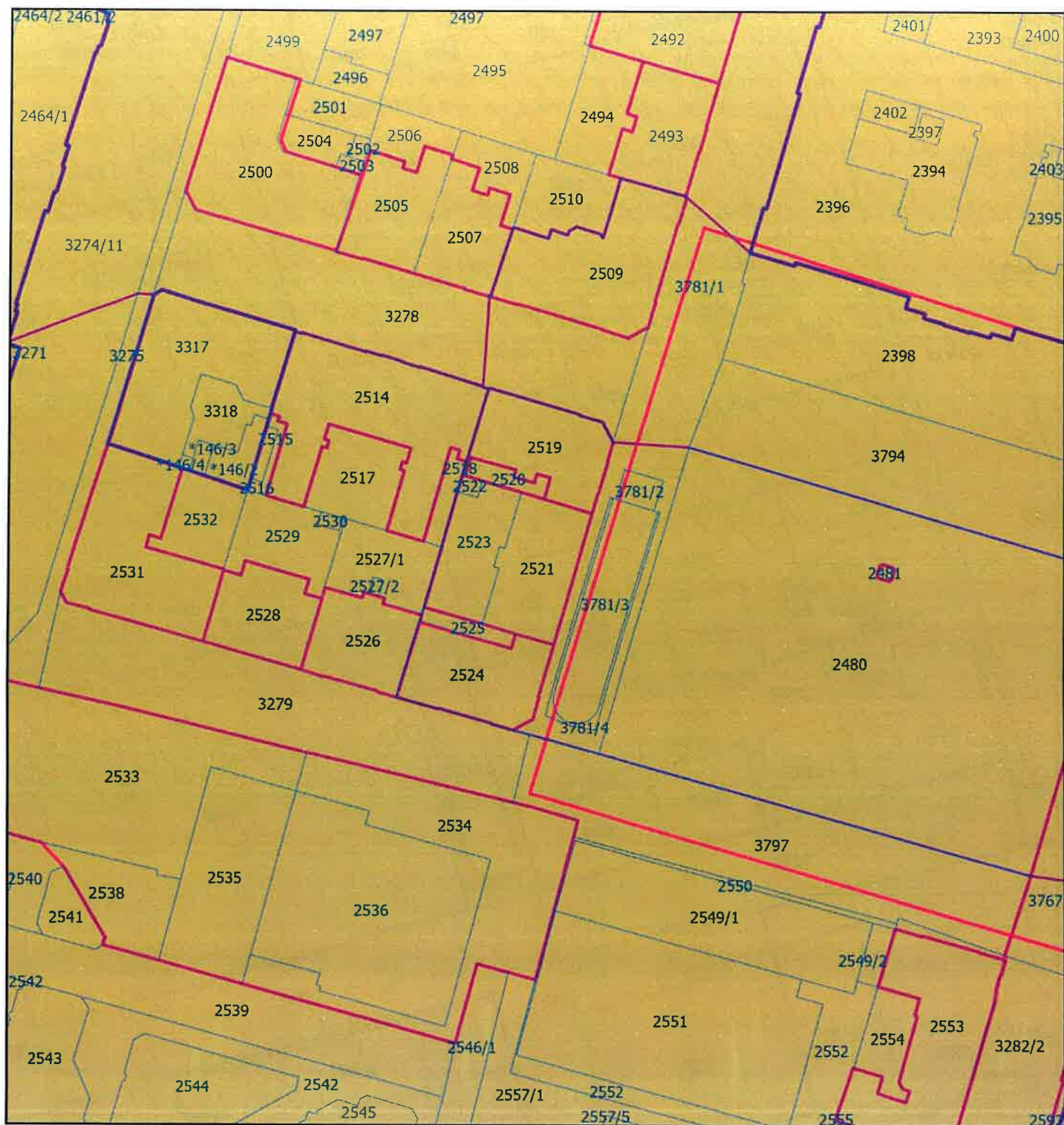
OBSTOJEČE	NACRTOVANO	
VP(d)	VP(d)	Komunikacijski vodi in energetski vodi, vodi okoljske infrastrukture ter drugi gradbeno inženirski objekti (p/d=prenosni/distribucijski)
ZPV	ZPV	Cevovodi za pitno vodo (d)
VH	VH	Cevovodi, ki niso v upravljanju izvajalca javne službe oskrbe s pitno vodo
CR	CR	Zajetje za pitno vodo
ZPV_VV		Vodohran
VH_VV		Prečrpalnica
CR_VV		Zajetje za pitno vodo, ki ni v upravljanju izvajalca javne službe oskrbe s pitno vodo
		Vodohran, ki ni v upravljanju izvajalca javne službe oskrbe s pitno vodo
		Prečrpalnica, ki ni v upravljanju izvajalca javne službe oskrbe s pitno vodo
VO(d)	VO(d)	Cevovodi za odpadno vodo (d)
CN	CN	Čistilna naprava
CNU		Čistilna naprava, ki se ukinja po navezavi na centralni sistem javne kanalizacije
ZA	ZA	Zadrževalnik
CRK	CRK	Črpalnice za komunalno odpadno vodo
CRP		Črpalnice za padavinsko odpadno vodo
LO		Lovilnik olj
MO		Merilni objekt
		Razbremenilnik
PE(p/d)	PE(p/d)	Elektroenergetski vodi (p/d)
PE		Objekt za proizvodnjo električne energije
RTPP		Razdelilna transformatorska postaja prenosnega sistema
RTPD	RTPD	Razdelilna transformatorska postaja distribucijskega sistema
RPD		Razdelilna postaja distribucijskega sistema
ENP		Elektroenergetska napajalna postaja
TPD	TPD	Transformatorska postaja distribucijskega sistema
TPD.J		Transformatorska postaja distribucijskega sistema - jamborska izvedba
P(p/d)	P(p/d)	Plinovodi (p/d)
MRPP	MRPP	Merilno regulacijska postaja prenosnega sistema zemeljskega plina
MRPD		Merilno regulacijska postaja distribucijskega sistema zemeljskega plina
		Regulacijska postaja prenosnega sistema zemeljskega plina
RPD	RPP	Regulacijska postaja distribucijskega sistema zemeljskega plina
ZPP	RPD	Zaporna postaja prenosnega sistema zemeljskega plina
	ZPP	Skladišče naftnih derivatov
TV(d)	TV(d)	Cevovodi za toplo vodo, paro in stisnjen zrak (d)
TOP		Objekt za proizvodnjo toplote in električne energije
CR	CR	Črpalnice omrežja daljinskega ogrevanja
CHP		Centralna hladilna postaja
		Regionalni center za ravnanje z odpadki (RCERO)
		Zbirni center za odpadke
		Zbirni center za gradbene odpadke
		Objekt za energetske izrabo odpadkov
		Zbiralnica odpadkov - nadzemna
		Zbiralnica odpadkov - podzemna

Merilo: 1:1.000

 Območje II. stopnje varstva pred hrupom
 Potencialno območje II. stopnje varstva pred hrupom
 Območje III. stopnje varstva pred hrupom
 Območje IV. stopnje varstva pred hrupom

 Preseganje vrednosti hrupa za II. stopnjo
 Preseganje vrednosti hrupa za III. stopnjo

• • • •	Meja občine
—	Meja funkcionalne enote
FE POLJE	Ime funkcionalne enote
	Meja območja enote urejanja prostora
—	Zemljiškokatastrski prikaz



Prikaz stanja prostora:
Kulturna dediščina






Merilo: 1:1.000

- spomenik
- vplivno območje spomenika
- dediščina
- vplivno območje
- arheološko najdišče

Merilo: 1:1.000









LEGENDA za prikaz: Območja za potrebe obrambe ter območja za potrebe varstva pred naravnimi in drugimi nesrečami

Območja za potrebe obrambe


-  Območja izključne rabe prostora
-  Območja možne izključne rabe prostora
-  Ožje varovalno območje komunikacijske infrastrukture za potrebe obrambe
-  Širše varovalno območje komunikacijske infrastrukture za potrebe obrambe
-  Pas omejene in nadzorovane rabe ob območju izključne rabe prostora za potrebe obrambe

Območja za potrebe varstva pred naravnimi in drugimi nesrečami

Izključna raba prostora


-  Območje za splovitev gasilskih plovil
-  Požarni bazen in požarno zajetje
-  Črpališče požarne vode
-  Poklicna gasilska postaja s pripadajočo infrastrukturo in vadbišči
-  Prostovoljna gasilska postaja s pripadajočo infrastrukturo in vadbišči
-  Javno zaklonišče
-  Skladišče s pripadajočo infrastrukturo
-  Območje za prestrezanje nevarnih snovi na vodotokih

Omejena in nadzorovana raba prostora






-  Varovalno območje možnega mesta za izven letališki pristanek in vzlet helikopterja

Varstvo pred poplavami














Omilitveni ukrepi

-  Objekt, naslp, nadvišanje, vkop

Območja omilitvenih ukrepov

-  Vodni zadrževalnik
-  Suhi vodni zadrževalnik
-  Regulacija vodotoka
-  Razbremenilnik
-  Izravnalni ukrep

Možna izključna raba prostora

-  Predvideno območje za namestitev reševalnih služb
-  Predvideno območje za umik prebivalstva in začasno odlaganje ruševin
-  Predvideno območje za zasilno in začasno nastanitev prebivalstva
-  Predvideno območje za izvajanje raznih aktivnosti
-  Območje možnega mesta za izven letališki pristanek in vzlet helikopterja
-  Mesto za dekontaminacijo ljudi, živali in dobrin
-  Območje za namestitev reševalnih služb
-  Območje za umik prebivalstva in začasno odlaganje ruševin
-  Območje za zasilno in začasno nastanitev prebivalstva
-  Območje za izvajanje raznih aktivnosti
-  Območje za predelavo in odlaganje ruševin
-  Območje za pokop ljudi
-  Območje za pokop živali

Drugo

Gospodarska javna infrastruktura in območja nevarnosti zaradi možnosti industrijskih nesreč

Lokacije virov tveganja za industrijske nesreče: Obseg tveganja

-  manjše

-  večje

-  Vplivna območja lokacij virov tveganja za industrijske nesreče





-  Območja, ki jih ogrožajo nesreče pri lomu plinovodne cevi

Drugo

-  Kritična območja z vidika zagotavljanja požarne varnosti iz vodovodnega omrežja

Območja intervencijskega pokrivanja javne gasilske službe MOL

Dostopni čas gasilskih vozil

-  7 minut
-  10 minut
-  15 minut
-  25 minut

