













## LEGENDA

	MEJA OBMOČJA OPPN
	TOPOGRAFSKI NAČRT
	KATASTRSKI NAČRT
<b>VI-177</b>	OZNAKA ENOTE UREJANJA PROSTORA
	MEJA ENOTE UREJANJA PROSTORA
<b>PE1</b>	OZNAKA PROSTORSKE ENOTE
	MEJA PROSTORSKE ENOTE
	OBSTOJEČI OBJEKTI
	NAČRTOVANI OBJEKTI
<b>A1 22</b>	OZNAKA STAVBE
	PROMETNE POVRŠINE
	TLAKOVANE POVRŠINE
	ZELENE POVRŠINE
	OBSTOJEČE DREVJE
	NOVO DREVJE (INFORMATIVNI PRIKAZ)



### PROJEKTANT



LJUBLJANSKI URBANISTIČNI ZAVOD d.d.  
Verovškova ulica 64, 1001 Ljubljana  
Telefon +386(0)1 360 24 00  
[www.luz.si](http://www.luz.si) • [info@luz.si](mailto:info@luz.si)

### PROJEKT

OPPN 75: GOSPODARSKA CONA AGROKOMBINATSKA S - DEL

### NAROČNIK

KOTO d.o.o.  
Agrokombinatska cesta 80  
1000 Ljubljana

### ODGOVORNI VODJA PROJEKTA

Janja SOLOMUN, univ. dipl. inž. arh.  
PPN 1520

### ODGOVORNI PROJEKTANT

dr. Jure ZAVRTANIK, univ. dipl. inž. arh.

### SODELAVCI

Ines ROT, univ. dipl. inž. arh.

### FAZA PROSTORSKEGA AKTA

OPPN - DOPOLNJENI OSNUTEK

### NAČRT

ARHITEKTURNO ZAZIDALNA SITUACIJA

ID PA: 2205

ŠT. PROJEKTA: 8698

MERILO: 1:1000

ŠT. NAČRTA: 4.1

DATUM Februar 2022