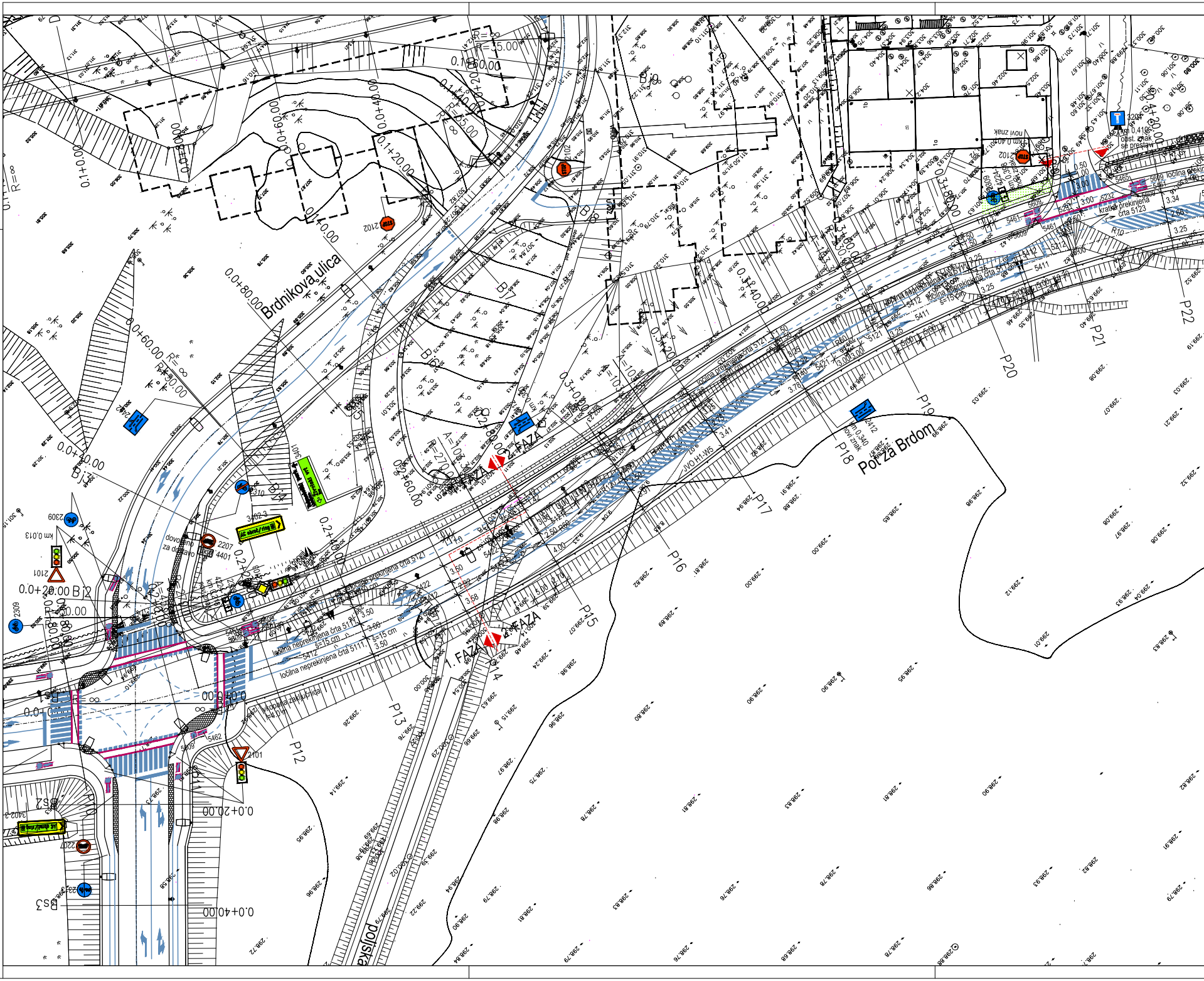
Brdnikova ulica
Pot za Brdom
1. FAZA
2. FAZA
0.0+80.00
0.0+60.00
0.0+40.00
0.0+20.00 Bj2
0.0+20.00
0.0+40.00
0.1+00.00
0.1+20.00
0.1+40.00
0.1+60.00
0.2+00.00
0.2+20.00
0.3+00.00
0.3+20.00
0.3+40.00
0.3+60.00
0.3+80.00
0.4+00.00
R=∞
R=35.00
R=50.00
P12
P13
P14
P15
P16
P17
P18
P19
P20
P21
P22
Bs2
Bs3
ločilna neprekinjena črta 5111, š=15 cm
ločilna neprekinjena črta 5121
kratka prekinjena črta 5123
nov znak
km 0.013
km 0.340
km 0.410
dovoljeno za dostavo
2101
2102
2207
2309
3401
3402-3
4224
5111
5121
5123
5232
5412
5421
5422
5461
5462
5465
5609
JVO H1-W5

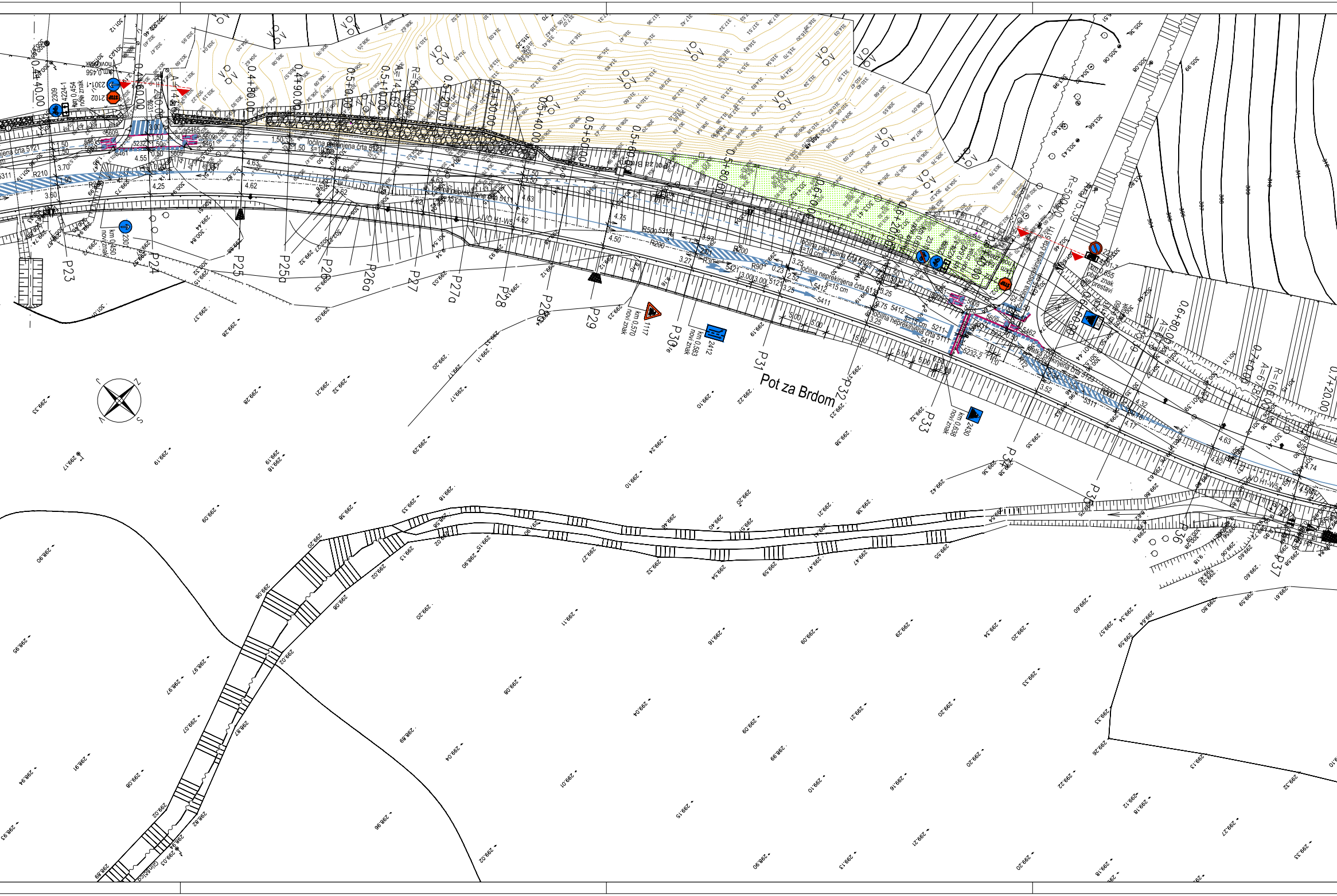
Pot za Brdom
P23
P24
P25
P25a
P26
P26a
P27
P27a
P28
P28a
P29
P30
P31
P32
P33
P34
P35
P36
P37
0.4+40.00
0.4+60.00
0.4+70.00
0.4+80.00
0.4+90.00
0.5+00.00
0.5+10.00
0.5+20.00
0.5+30.00
0.5+40.00
0.5+50.00
0.5+60.00
0.5+80.00
0.6+00.00
0.6+20.00
0.6+40.00
0.6+60.00
0.6+80.00
0.7+00.00
0.7+20.00
R=500.00
R=160.00
ločilna neprekinjena črta 5121
ločilna neprekinjena črta 5111
ločilna prekinjena črta 5121
s=15 cm
km 0.450 nov znak
km 0.454 nov znak
km 0.456 nov znak
km 0.570 nov znak
km 0.583 nov znak
km 0.638 nov znak
km 0.655 obst. znak prestavi
1117
2412
2430
2301
2309
2102
4224-1
2301-1
JVO H1-W5
R500 5311
R200
R90
R30
5421
5412
5411
5211
5311
5609
5465
5462
5232-2

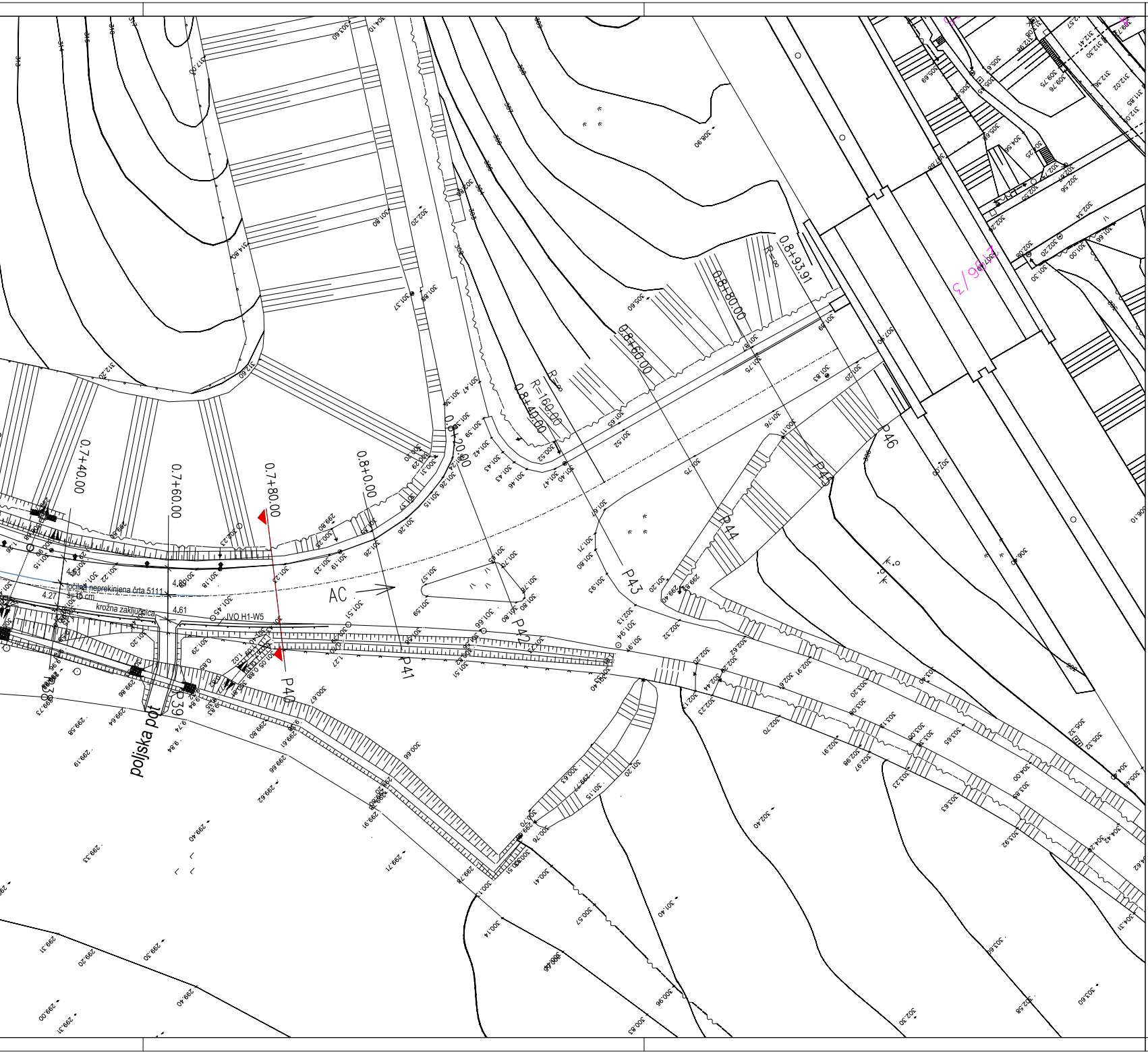
0.7+40.00
0.7+60.00
0.7+80.00
0.8+0.00
0.8+20.00
0.8+40.00
0.8+60.00
0.8+80.00
0.8+93.91
R=160.00
R=∞
P39
P40
P41
P42
P43
P44
P45
P46
AC
poljska pot
ločilna neprekinjena črta 5111
š=15 cm
krožna zaključnica
JVO H1-W5
4.27
4.61
2786/3

Legenda:

Investitor

Mestna občina Ljubljana
Mestni trg 1
1000 LJUBLJANA

Projektivno podjetje

GIRI d.o.o
LJUBLJANA
Lavričeva 9

Ident. številka IZS : 0248

objekt/lokacija:	Povezovalna cesta AC park (Pot za Brdom) in
del objekta :	Pot za Brdom od Brdni
vsebina risbe :	Situacija prometne ure
del risbe :	Pot za Brdom
št. odseka :	arhivska št.:
št. priloge :	0.8.7

- območje obdelave

spremembe	datum

naziv	ime in priimek	ident. št. IZS	podpis
OVP :	I. Žugič, u.d.i.g.	G - 0692	
OP :	I. Žugič, u.d.i.g.	G - 0692	
obdelal :	P. Šalehar, i.g.		
obdelal :			
obdelal :			

- priključek Brdo - Tehnološki
Brdnikova ulica - 2. faza
kove ulice do AC - priključek Brdo

Št. proj. :	11-636/16
Št. načrta :	11-636-0/16
šifra CC :	2112

editve

vrsta načrta :	Vodilna mapa		
vrsta projekta :	PGD	merilo :	1:500
datum :	september 2016		

a/objekt:

šifra risbe:

avtor risbe :	GIRI, d.o.o., Ljubljana
ident. št. risbe :	11-636-0/16-0.8.7