



Mestna občina
Ljubljana
Mestni svet

**Komisija za poimenovanje
naselij in ulic**

Mestni trg 1
1000 Ljubljana
telefon: 01 306 10 48
faks: 01 306 12 54
ms.kpnu@ljubljana.si
www.ljubljana.si

Številka: 353-363/2017-1
Datum: 22. 5. 2017

**Mestna občina Ljubljana
Mestni svet**

ZADEVA: Predlog za obravnavo na seji Mestnega sveta Mestne Občine Ljubljana

NASLOV: Osnutek Odloka o določitvi imen ulic, parka in sprememb potekov ulic na območju Mestne občine Ljubljana

PREDLAGATELJ : Komisija za poimenovanje naselij in ulic

POROČEVALCA: Janez Moškrič, predsednik komisije
Stanka Ferenčak Marin, podpredsednica komisije

PREDLOG SKLEPA:

Mestni svet Mestne občine Ljubljana sprejme osnutek Odloka o določitvi imen ulic, parka in sprememb potekov ulic na območju Mestne občine Ljubljana.



Janez Moškrič
Predsednik

Priloga:

Osnutek Odloka o določitvi imen ulic, parka in sprememb potekov ulic na območju Mestne občine Ljubljana z obrazložitvijo in kartami s slikovnim prikazom stanja in sprememb.

Na podlagi 21. člena Zakona o določanju območij ter o imenovanju in označevanju naselij, ulic in stavb (Uradni list RS, št. 25/08, v nadaljevanju: ZDOIONUS) in 27. člena Statuta Mestne občine Ljubljana (Uradni list RS, št. 24/16 uradno prečiščeno besedilo) je Mestni svet Mestne občine Ljubljana na _____ seji dne _____ sprejel

ODLOK O DOLOČITVI IMEN ULIC, PARKA IN SPREMEMB POTEKOV ULIC NA OBMOČJU MESTNE OBČINE LJUBLJANA

1. člen

Na območju Mestne občine Ljubljana se v naselju Ljubljana:

- 1. ukine južni del Koseške ceste:** dejanski potek ulice v prostoru se spremeni tako, da ostane le začetni potek med objektoma Podutiška cesta 41 in 43, kjer se odcepi in poteka v jugozahodni smeri, preči Žigonovo ulico in se konča v križišču z ulico Draga;
- 2. ukine ulica Polje cesta IV:** potek ulice je izven sistema označevanja ulic v sistemu ulic MOL;
- 3. ukine Ulica Cankarjeve brigade:** potek ulice je izven sistema označevanja ulic in predstavlja dvojnost določanja ulične osi v sistemu ulic MOL;
- 4. ukine Pot na debeli hrib:** dejanski potek ulice zaseda avtocestni obroč v prostoru MOL, je izven sistema označevanja ulic MOL;
- 5. ukine vzhodni del Kolezijske ceste na vzhodni strani Barjanske ceste:** dejanski potek preostale Kolezijske ceste poteka na zahodni strani Barjanske ceste;
- 6. ukine Kocbekovo ulico:** dejanski potek ulice ni uveljavljen v celoti in se ga na novo poimenuje kot park širšega območja, ki meji do Linhartove ceste in Topniške ulice ter Železne ceste na drugi strani;
- 7. ukine Koseška cesta južni del:** del dejanskega poteka ulice od križišča z ulico Draga do križišča z ulico Večna pot se ukine.

2. člen

Na območju Mestne občine Ljubljana se v naselju Ljubljana na novo imenujejo ulice:

- 1. Žabja ulica:** poteka na južnem delu Koseške ceste, se odcepi levo od Večne poti pri stavbi Koseška cesta 34 in poteka proti severu, kjer se konča pred stanovanjskim naseljem Mostec in Koseškim bajerjem;
- 2. Džamijska ulica:** ulica se v križišču Livarske ulice in Parmove ulice odcepi proti zahodu, kjer po 100 m zavije na jug in poteka do Kurilniške ulice;
- 3. Plečnikova ulica:** poteka na vzhodni strani Barjanske ceste z začetkom Kolezijske ulice v križišču Emonske ceste, Karunove ulice in Eipprove ulice ter se odcepi proti zahodu in poteka do Barjanske ceste.

3. člen

Na območju Mestne občine Ljubljana se v naselju Ljubljana spremeni in določi nov potek ulic:

1. **Rožičeva ulica**- potek ulice se spremeni v stanje prej uveljavljenega poteka ulice. Ulica se odcepi v križišču Kavčičeve ulice in Bavdkove ulice, poteka proti severovzhodu, prečka Kajuhovo ulico in Cilenškovo ulico, kjer se za stavbo Cilenškova ulica 14 slepo konča;
2. **Kolezijske ulica** – potek ulice se spremeni tako, da v križišču Zelene poti, Kopališke ulice in Gerbičeve ulice odcepi proti severovzhodu, poteka do Barjanske ceste, kjer se konča;
3. **Koseška cesta**: - potek se spremeni tako, da se odcepi med objektoma Podutiška cesta 41 in 43, nato poteka v jugozahodni smeri, preči Žigonovo ulico in konča v križišču z ulico Draga;

4. člen

Na območju Mestne občine Ljubljana se v naselju Ljubljana na novo imenuje park:

Park Edvarda Kocbeka: park zaokroža zelene površine urbanega območja med prometnicami Kocbekove ulice, Topniške ulice, Linhartove ceste in Železne ceste.

5. člen

Na območju Mestne občine Ljubljana se v naselju Ljubljana izvede tehnične popravke potekov ulic zaradi nastalih sprememb v urbanizaciji mesta, poteka avtocestnega obroča –AO in potekov ostalih ulic v sistemu mestne cestne mreže:

1. Zapuška cesta

Ulica se odcepi levo 25 m pred križiščem Pečnikove ulice in Regentova ceste, poteka proti jugozahodu, prečka Kamnogoriško cesto. Naprej poteka proti jugozahodu, čez 140 m od stavbe Zapuška cesta 69 zavije desno in prečka avtocesto A2 po nadvozu, trenutno pešpot. Potem zavije proti jugu, čez 90 m rahlo zavije proti jugozahodu, prečka ulico Zlatek in se 50 m za stavbo Zapuška cesta 111a slepo konča.

2. Zlatek

Ulica se odcepi desno od Zapuške ceste pred stavbo Zlatek 6, poteka proti severozahodu, prečka Ulico Juša Kozaka in zavije proti severu. Za stavbo Zlatek 65 ostro zavije na zahod in se čez 45 m v križišču s Pilonovo ulico konča.

3. Koželjeva ulica

Ulica se odcepi levo od Tomačevske ceste 30 m vzhodno od krožišča, ostro zavije proti severozahodu. Poteka vzporedno s Štajersko cesto in se pred stavbo Koželjeva ulica 26 slepo konča.

4. Dečkova ulica

Ulica se 110 m vzhodno od stavbe Kranjčeva ulica 1 odcepi levo in poteka 230 m proti severovzhodu, kjer se slepo konča.

5. Cesta dveh cesarjev

Ulica se v križišču Poti na Rakovo jelšo in Merentičeve ulice odcepi proti jugozahodu. Naprej od stavbe Cesta dveh cesarjev 38 rahlo zavije proti severozahodu. V križišču s Cesto v Mestni log ostro zavije levo na nadvoz čez AC obroč in se nadaljuje do krožišča, kjer se na prvem izvozu obrne proti severu in nato po 260 m zavije severozahodno, kjer se v križišču s Cesto v Gorice konča.

6. Cesta v Mestni log

Ulica se odcepi desno v križišču Barjanske ceste in Kopačeve ceste, poteka proti zahodu mimo Tbilisjske ulice in se nadaljuje v smeri proti nadvozu nad AC obročem ter se v križišču s Cesto dveh cesarjev konča.

7. Kamnogoriška cesta

Ulica poteka vzporedno ob severni strani AC obroča od križišča Majorja Lavriča ulice, Regentove ceste in Vodnikove ceste, nato po 100 m ostro zavije desno, takoj nato zavije levo in se v rahlem loku obrne proti severozahodu in na območju Kamne Gorice prečka avtocesto A2 in v rahlem loku poteka do stavbe Kamnogoriška cesta 99, kjer se v križišču z ulico Cesta Andreja Bitenca konča.

8. Pilonova ulica

Ulica se odcepi levo od Kamnogoriške ceste takoj za nadvozom nad avtocesto A2, v rahlem ovinku zavije proti jugozahodu. Nato v križišču z ulico Pod Kamno gorico zavije proti severozahodu in se nasproti stavbe Cesta Andreja Bitenca 128 konča.

9. Jerajeva ulica

Ulica se v križišču Kamnogoriške ceste in Pilonove ulice odcepi desno in poteka proti severozahodu do Ceste Andreja Bitenca.

10. Litostrojska cesta

Ulica se začne v križišču Šišenske ulice in Celovške ceste, poteka proti severovzhodu, prečka križišče Goriške ulice in Ceste Ljubljanske brigade. Za stavbo Litostrojska cesta 50 zavije na vzhod, v križišču z Ulico Alme Sodnik zavije na sever, čez 200 metrov ponovno zavije na vzhod, kjer se v križišču z Verovškovo ulico konča.

11. Ulica Alme Sodnik

Ulica se odcepi levo od Magistrove ulice, 50 metrov od križišča Goriške ulice in Smrekarjeve ulice. Poteka 20 m na severozahod, nato zavije na sever in poteka vse do Litostrojske ceste, kjer se v križišču z le-to konča.

12. Novo Polje, cesta XI

Ulica se odcepi levo od Zadobrovske ceste med stavbama Zadobrovska cesta 25 in 27. Poteka proti zahodu in se v križišču z ulico Novo Polje, cesta VII konča.

13. Sneberska cesta

Ulica se v križišču Sneberskega nabrežja in Šmartinske ceste odcepi desno proti jugovzhodu, prečka avtocesto A1, Zadobrovsko cesto in se pri končnem postajališču avtobusa (št. 11 LPP) konča.

14. Agrokombinatska cesta

Ulica se v križišču pred stavbo Zaloška cesta 267 odcepi od le-te levo, v rahlem loku poteka proti severu, nato zavije proti severozahodu in se pri končnem postajališču avtobusa (št. 11 LPP) konča.

15. Studenec

Ulica poteka od Kanonijeve ulice vzporedno z Zaloško cesto do AC obroča, kjer se konča.

16. Srednja pot

Ulica se nasproti betonarne Litijska cesta 213b odcepi levo, poteka med obstoječima stavbama Srednja pot 1 in 2 proti jugovzhodu do avtoceste A1, kjer se obrne proti jugu in nato poteka vzporedno z avtocesto do Dobrunjske ceste.

6. člen

Geodetska uprava Republike Slovenije na podlagi tega odloka in ZDOIONUS izvede vse nastale spremembe in jih evidentira v registru prostorskih enot.

Evidenca v registru prostorskih enot se ne izvede za imenovanje iz 4. člena.

Hišne številke stavb, kjer se izvede preštevilčenje po tem odloku, določa pristojni upravni organ Geodetske uprave Republike Slovenije skladno s predpisom pristojnega ministra v posebnem postopku.

7. člen

Mestna občina Ljubljana zagotovi finančna sredstva za izvedbo s tem odlokom določenih sprememb, napisne ulične table ter tablice spremenjenih in preštevilčenih hišnih števil obstoječih stavb. Fizične osebe, ki imajo na območju, na katerega se spremembe nanašajo, prijavljeno stalno ali začasno bivališče, in pravne osebe zasebnega in javnega prava, ki imajo na tem območju sedež, zagotovijo finančna sredstva za kritje stroškov zamenjave osebnih dokumentov oziroma listin v zvezi s poslovanjem.

8. člen

Ta odlok začne veljati petnajsti dan po objavi v Uradnem listu Republike Slovenije.

Številka:
Ljubljana, dne

Župan
Mestne občine Ljubljana
Zoran Janković

Obrazložitev

1. Pravni temelj za sprejem akta

Pravni temelj za sprejem akta je Zakon o določanju območij ter o imenovanju in označevanju naselij, ulic in stavb (Uradni list RS, št. 25/08, v nadaljevanju: ZDOIONUS), ki v 21. členu določa postopek vzpostavitve uličnega sistema in imenovanja ulic.

Postopek se zaključi s sprejemom odloka na mestnem svetu ob upoštevanju določb Pravilnika o ureditvi vprašanj pri določanju območij naselij, določanju hišnih števil in potekov ulic ter o označevanju ulic in stavb (Uradni list RS, št. 76/08) in Odloka o določitvi oblike, barve in velikosti napisnih tabel za označevanje ulic in hišnih tablic za označevanje stavb s hišno številko v območju Mestne občine Ljubljana (Uradni list RS, št. 81/10).

2. Ocena stanja, razlogi in cilji, zakaj je akt potreben

Komisija za poimenovanje naselij in ulic obravnava oziroma pripravlja predloge za poimenovanja naselij in ulic na območju Mestne občine Ljubljana in v okviru teh nalog stalno spremlja stanje v prostoru in ugotavlja, kje so potrebna poimenovanja novih ulic, kje so zaradi prostorskih sprememb potrebne spremembe imenovanj ulic, kje posledično nastopijo druge spremembe potekov ulic zaradi novih cestno prometnih ureditev in nastalih razmer. Pri svojem delu upošteva tudi pobude in predloge, ki prispejo na naslov komisije.

S tem odlokom so zajete spremembe v štirih sklopih, ki predstavljajo ukinitve nekaterih ulic ali njihovih delov, ki ne delujejo več v sistemu ulic Mestne občine Ljubljana in predstavljajo dvojnost označitve ulic v Registru prostorskih enot in pri prostorski orientaciji ter dejanski uporabi v prostoru mesta, imenuje se nove ulice in park, njihove poteke in določi tehnične popravke ulicam zaradi nastalih sprememb v urbanizaciji mesta, poteka avtocestnega obroča –AO in ulic v sistemu mestne cestne mreže.

V 1. členu odloka se ureja območje znotraj širšega mestnega območja Mestne občine Ljubljana, kjer se v naselju Ljubljana ukinejo južni del Koseške ceste, ulica Polje, cesta IV, Ulica Cankarjeve brigade, Pot na debeli hrib, vzhodni del Kolezijske ceste na vzhodni strani Barjanske ceste in Kocbekovo ulico, v 2. členu odloka se imenujejo Žabja ulica, Džamijska ulica in Plečnikova ulica, v 3. členu odloka se spremeni in določi nov potek Rožičeve ulice, Kolezijske ulice, Koseške ceste, v 4. členu odloka se na novo imenuje Park Edvarda Kocbeka, v 5. členu odloka se za vse spodaj navedene ulice izvede tehnične popravke potekov ulic zaradi nastalih sprememb v urbanizaciji mesta, poteka avtocestnega obroča –AO in ulic v sistemu mestne cestne mreže (Zlatek, Zapuška cesta, Koželjeva ulica, Dečkova ulica, Cesta dveh cesarjev, Cesta v Mestni log, Kamnogoriška cesta, Pilonova ulica, Jerajeva ulica, Litostrojska cesta, Ulica Alme Sodnik, Novo Polje, cesta XI, Sneberska cesta, Agrokombinatska cesta, Studenec, Srednja pot).

3. Obrazložitev novega poimenovanja ulic:

Žabja ulica: poimenovanje temelji na aktivnostih Herpatološkega društva s sedežem na Univerzi v Ljubljani, Biotehnični fakulteti, Večna pot 83, Ljubljana. Društvo se ukvarja s proučevanjem in varovanjem slovenske herpetofavne, splošnim izobraževanjem in ozaveščanjem občestva, ki mu ni vseeno za dvoživke in plazilce.

Tako so navedli nekaj zanimivih podatkov za sprejem akta na Mestnem svetu Mestne občine Ljubljana: »V Ljubljani imamo visoko biodiverzitetno dvoživk. Ljubljana ima na območju krajinskega parka večje strnjene površine gozda in mokrotnih travnikov ter manjših vodnih teles, ki so za življenje žab ključni življenjski prostori. Prav tako nekatere vrste potrebujejo podlago poplavnih ravnin, ki so še vedno ostanek stare struge reke Save. Različne vrste potrebujejo različne habitate in

ker je raznolikost habitatov v Ljubljani velika, lahko tukaj srečamo kar šest vrst žab: najbolj številčno navadna krastača, zelena krastača, rjave žabe – sekulja, rosnica in plavček ter zelena rega.

Ljubljančani izgleda, da imajo žabe radi, saj se redno udeležujejo akcij prostovoljstva in nam pomagajo reševati življenja žab, ki jih vsako zgodnjo pomlad prenašamo čez cesto na Večni poti. Na tak način jih rešujemo pred nevarnimi kolesi avtomobilov, ki bi jih lahko pokončali, ko se množično selijo iz njihovih prezimovališč v vlažnem gozdu na drugo stran ceste v bajerje v Ljubljanskem živalskem vrtu in gozdne mlake. Mnogi obiskovalci akcij prenašanja žab čez cesto pripeljejo svoje najmlajše, ki se marsikdaj prvi v živo srečajo z žabami in lahko naučijo o njihovem življenju kaj novega.

Žabe so pravzaprav posebneži med kopenskimi živalmi, saj se še niso povsem odcepili od vodnega življenja in zato jim tudi v slovenščini rečemo, da so dvoživke. Dve življenji iz imena dvoživke se nanašajo na dvojni način življenja. Začne se v vodi kot paglavci, ki uporabljajo škrge za dihanje. Nato se skozi metamorfozo razvijejo v odrasle živali, ki dihajo s pljuči in lahko preživijo na kopnem. Vendar ne povsem neodvisni od vlage saj je koža odraslih žab namreč tanka in lahko prepušča vlogo. Ker imajo žabe tako tanko kožo, so zelo občutljive na onesnaženo okolje in uporabo pesticidov. Tako torej, če slišimo žabje regljanje blizu našega doma, smo lahko pomirjeni, da je v naši bližnji okolici še prisotno zdravo vodno okolje ali travnik, kjer so si te občutljive živali našle svoj dom.

Dvoživke imajo v ekosistemu pomembno vlogo kot plenilci in tudi kot plen. Preko njih poteka prenos energije z nevretenčarjev na višje trofične nivoje, zaradi »dvojnega življenja« v vodi in na kopnem pa tudi prenos energije med vodnimi in kopenskimi ekosistemi. Zaradi nekaterih lastnosti, kot npr. absorpcija vode skozi kožo, izpostavljenost UV žarkom in razpršena razširjenost, so uporabni indikatorji stanja okolja.«.

Komisija meni, da je to področje bližine Koseškega bajerja, kjer so žabe nekdanje regljale daleč naokrog, primerno označiti in poimenovati z imenom ulice »Žabja ulica«.

Džamijska ulica: poimenovanje temelji na postavitvi in izgradnji Islamskega kulturnega centra - džamije v Ljubljani, ki traja že več kot štirideset let. Prvi zahtevek za dodelitev zemljišča za izgradnjo je bil dan s strani Islamske skupnosti v Republiki Sloveniji- IKC podan 21. 5. 1969. Leta 2013 je bilo pridobljeno gradbeno dovoljenje za gradnjo. Vprašanje izgradnje je bilo analizirano in artikulirano v širši družbeni skupnosti. Islamske skupnosti v Republiki Sloveniji je na lastne zgradila dostopno cesto in infrastrukturo od Parmove ulice do vhoda v garažo IKC, ki bo cesto predala Mestni občini Ljubljana v uporabo.

Izgradnja je velika pridobitev za mesto, saj bo zgrajeni objekt potrdil civilizacijski in kulturni nivo razvoja MOL, koncept sobivanja, sožitja in mesta ugodnega za bivanje svojim prebivalcem in prijazne destinacije obiskovalcem. Območje IKC je bilo pred tem zelo degradirano, del tega je še opazno, vendar se stanje okolice zboljšuje. Meščanom Ljubljane je objekt poznan kot džamija, ne glede na to da je uradni naziv objekta Islamski kulturni center. Zato so pobudniki predlagali poimenovanje ulice po že sprejetem imenu objekta »Džamijska ulica«.

V slovarju slovenskega knjižnega jezika je beseda tudi tako razložena. » Pri muslimanih stavba, namenjena za verske obrede: verniki so prihajali v džamijo k večerni molitvi; v daljavi smo opazili vitke minarete džamij«. V pobudi je še poudarjeno, da v ulici ni stanovalcev, ki bi jih poimenovanje finančno obremenilo s spremembo bivališča.

Plečnikova ulica: poimenovanje temelji na zgodovinskih osnovah osebnosti, ki je za mesto in njegov zgodovinski razvoj zelo pomembna. Doma in v tujini je cenjen strokovnjak s področja arhitekture, urbanizma, umetnosti, njegova strokovna ocena že prerašča okvir veličine, za katero že teče postopek vpisa na UNESKOV seznam svetovne kulturne dediščine. Arhitekt Plečnik je imel skromen značaj, a bil je odločen in natančen pri delu, kar kaže značaj velike osebnosti, globoko razmišljajočega intelektualca. Pobuda za imenovanje Plečnikove avenije, ali Avenije Jožeta Plečnika, je spoštovanja vredna pobuda, vendar so trenutne razmere z označitvijo Barjanske ceste zmedene, ker je os Barjanske ceste dvakrat prekinjena, prvič s Kolezijsko ulico, drugič pa z Riharjevo ulico. Ker je bil Plečnik tesno vezan na trnovsko župnijo, je predlagan potek Plečnikove ulice primerna rešitev in odraža tudi pravo vrednost izbrane lokacije ulice za poimenovanje.

Opis življenja in dela nosilca imena iz vira Slovenski biografski leksikon:

Plečnik Jože, arhitekt, rojen 23. jan. 1872 v Gradišču v jedru Ljubljane, umrl je 7. januarja 1957 na svojem domu v ljubljanskem Trnovem. Pokopan je v družinskem grobu na Žalah, ki ga je sam zasnoval. Oče je bil mizar. Od zgodnje mladosti je kazal veliko veselje do risanja. V 14. letu je šel s podporo kranjskega deželnega odbora na obrtno šolo v Gradec, kjer je študiral 4 leta. Eden izmed profesorjev ga je vzel v svojo delavnico, kjer je risal arhitektonske načrte. Tu ga je spoznal lastnik neke dunajske tvrdke za pohištvo in ga vzel na Dunaj, kjer je delal načrte za opreme stanovanj. Na neki razstavi je videl načrte reformatorja dunajske sodobne arhitekture, Otona Wagnerja, za katedralo v Berlinu in se navdušil zanj. Prosil je in bil sprejet v njegovo šolo na umetnostni akademiji na Dunaju. Po kratki dobi v splošnem oddelku ga je vzel Wagner k sebi v delavnico, kjer so izdelovali njegov veliki, za sodobno arhitekturo pomembni načrt za mestno železnico na Dunaju. Wagner ga je cenil in mu začel odstopati svoja dela. Tako je 1897 Plečnik izvršil dekoracijo rotunde o priliki jubilejne razstave (1898), kar mu je prineslo priznanje. L. 1898 je dobil prvo nagrado v konkurenci za Gutenbergov spomenik (načrt skupno z O. Schinkowitzem). Ko je dovršil specialno šolo pri Wagnerju, mu je bila podeljena »rimska nagrada«, s katero je šel za eno leto v Italijo. Potoval je tudi v Pariz, se nato vrnil na Dunaj in delal dve leti v ateljeju pri O. Wagnerju. Potem je odprl lastno delavnico v dunajskem predmestju in deloval na Dunaju do 1911, ko je bil imenovan za profesorja dekorativne arhitekture na umetno obrtni šoli v Pragi. Službo je nastopil 1. febr. 1911 in se odtlej do konca svetovne vojne intenzivno posvetil učiteljskemu poklicu. L. 1912 ga je trikrat izvolil in ministrstvu predlagal profesorski zbor dunajske umetnostne akademije za profesorja arhitekture kot naslednika O. Wagnerja. Pod pritiskom velenemških krogov je zaradi njegovega slovenstva ministrstvo odklonilo potrditev, kar je izzvalo dijaški štrajk. Predsednik T. G. Masaryk mu je takoj po ustanovitvi čehoslovaške republike poveril vodstvo arhitektonske preureditve gradu na Hradčanih v Pragi za sedež predsednika republike. To delo se je vršilo pod njegovim vodstvom do l. 1939. L. 1920 je bil izbran za profesorja arhitekture na praški umetnostni akademiji, a je odklonil. Še isto leto je sprejel poziv na tehniško fakulteto univerze v Ljubljani in z zimskim semestrom 1920/21 nastopil svoje mesto.

Plečnikov razvoj se je vršil v glavnem v 3 etapah, ki bi jih na zunaj lahko označili kot dunajsko, praško in lj. dobo; vendar se notranji razvoj njegovega dela ne sklada popolnoma s to zunanjo delitvijo. Bolje je deliti njegovo delo v mladostno dobo, ko se je razvijal in delal neposredno pod vplivom O. Wagnerja do prvega svojega velikega dela, Zacherlove hiše v I. okr. na Dunaju (1905). S to stavbo se prične doba njegove prve zrelosti, ki se obrne v samostojno smer, ko se wagnerjanskim principom (od 1907) pridruži močen vtis, ki ga je nanj naredila t. zv. beuronska cerkvena umetnost in njena doktrina o slogu. Ta ga je privedla k tretji, za poznejše delo odločilni sestavini njegove arhitekture, h klasični preprostosti antike, ki jo odslej naravnost obožuje. Ti trije osnovni elementi, ki se prepletajo in od katerih še do danes nobenega ni zatajil, obvladajo vse njegovo delo do konca vojne. Ta druga doba njegovega razvoja sprejme tudi močne vtise ljudske umetnosti, ki jih je deloma prinesel iz domovine iz mladosti, poglobil pa na svojih študijskih potovanjih iz Prage na Moravsko in posebno na Slovaško. Delo njegove praške dobe se osredotočuje predvsem na zgraditev njegovega učnega sistema, stvariteljsko pa se izživlja vsled skrajno neugodnih vojnih razmer v načrtih in študijah, obsegajočih vse področje arhitekture. Formalno in motivno dozori v tej dobi zanj značilna gibčnost in idejno bogastvo. Njegova 3. doba, doba

plodovitega vsestransko dozorelega ustvarjanja, se pričinja takoj po vojni, ko mu je velika naloga preureditve Hradčan razvezala dotlej vezane energije. Na Hradčanih in v Lj. mu je odslej dana možnost, da velikopotezno izvršuje svoje načrte. Obojna delavnost se mnogostransko prepleta in podpira in je popolnoma razložljiva samo kot enoten pojav. Njegova 3. razvojna doba se dá kratko označiti takole: Ob velikem spoštovanju do klasične antike in stroge mere v arhitekturi ustvarja P. sedaj s stalno porabo elementov, ki si jih je priboril v Wagnerjevi šoli, v stiku z beuranci in z ljudsko umetnostjo, svoja dela, ki se raztezajo na problem mestne ureditve, posamezne arhitekture, notranje oprave in vse umetno obrtne ali arhitekturne porabne in pomožne stroke. Kot življenjsko nalogo pa goji s posebno ljubeznijo problem katoliške cerkve. Tu se je razvil od wagnerjanskih načel in adaptacije železobetonskih konstruktivnih principov na cerkveni prostor (Sv. Duh na Dunaju) do

ideje enotne monumentalne prostornine, ki jo je uresničil v dveh slikovito usmerjenih variantah stebriščne dvorane v Šiški in centralne stavbe z nišami v Beogradu ter v višku razvoja te misli v cerkvi Srca Jezusovega v Pragi. Estetska stran Plečnikovih zgradb sloni na velikem spoštovanju do pristnosti vsakovrstnega, pogosto dragocenega gradiva in njegovega značaja, na preračunjenem upoštevanju strogih razmerij in na izrazitem nagnjenju k formalni, pogosto na antiko oprti arhitekturni in plastični poživitvi motivov.

Park Edvarda Kocbeka: poimenovanje temelji na zgodovinski osebnosti, ki je že ovrednotena na lokaciji Kocbekove ulice, vendar ulica ni bila uveljavljena kot je bilo predvideno. Stavbe ulice pripadajo označitvi Linhartove ceste, s spremembo po tem aktu se določa Park Edvarda Kocbeka, ki je spoštovanja vredna označitev mestne zelene urbane površine, ki nudi ustrezno poimenovanje in ureditev razmer v prostoru.

Opis življenja in dela nosilca imena iz vira Slovenski biografski leksikon:

Edvard Kocbek je bil pesnik, pripovednik, esejist, kulturnik, prevajalec in politik. Rodil se je 27. septembra 1904 v Sv. Juriju ob Ščavnici, v revni kmečki družini. Oče je bil organist. V Mariboru in kasneje na Ptujju je obiskoval klasično gimnazijo. Po maturi se je leta 1925 vpisal v mmariborsko bogoslovje, ter tam nadaljeval s pisanjem pesniških prozih in dramskih besedil.

Jeseni leta 1927 je začel študirati romanistiko v Ljubljani. Še pred diplomo je eno leto študiral v Berlinu, nato pa služboval na Hrvaškem. Leta 1932 je kot štipendist francoske vlade študiral tudi v Lyonu in Parizu.

Bil je vodja krščanskih socialistov in že po začetku druge svetovne vojne, se je pri nas vključil v Osvobodilno fronto. Umril je 3. novembra 1981 v Ljubljani, njegov vpliv pa se je še vedno nadaljeval.

4. Ocena finančnih posledic

V skladu z določili Pravilnika o ureditvi vprašanj pri določanju območij naselij, določanju hišnih števil in poteka ulic ter o označevanju ulic in stavb (Uradni list RS, št. 76/08) bo moral lastnik stavbe novo tablico s hišno številko pritrditi na stavbo v osmih dneh po prejemu tablice in sporočila o spremembi imena ulice in hišne številke, ki mu ga bo na podlagi tega odloka posredovala Republiška geodetska uprava, Območna geodetska uprava Ljubljana, staro tablico na stavbi pa bo moral označiti na tak način, da bo iz označitve razvidno, da je neveljavna in jo odstraniti najkasneje v roku enega leta! Mestna občina Ljubljana zagotovi finančna sredstva za izvedbo s tem odlokom določenih sprememb hišnih tablic in napisne ulične table.

Polnoletne osebe, ki imajo na območju, na katerega se spremembe nanašajo, prijavljeno stalno ali začasno bivališče, in pravne osebe zasebnega in javnega prava, ki imajo na tem območju sedež, zagotovijo finančna sredstva za kritje stroškov zamenjave osebnih dokumentov oziroma listin v zvezi s poslovanjem.

Izračun stroškov za uveljavitev akta temelji na oceni stroškov postavitve cca 25 hišnih tablic na obstoječih stavbah in 32 tabel za potrebno označitev ulic in parka, in znaša skupno približno 5345 EUR.

Tablice	enota	Št. hišnih tablic	Št. uličnih tabel
- Hišne tablice		25	
- Ulične table			32
Skupno	kosov		
Cena/kos	EUR max	41	135
Skupno stroški max EUR	EUR max	1025	4320

Zaključno stališče predlagatelja

Komisija za poimenovanje naselij in ulic Mestnega sveta Mestne občine Ljubljana (v nadaljevanju: komisija) je na svoji 8. redni seji dne 30. maja 2017 obravnavala osnutek akta in ga predlaga mestnemu svetu v sprejem. Osnutek akta kot predlog poimenovanj skupaj z grafičnimi prikazi potekov ulic bo v primeru sprejema na podlagi 16. člena ter tretjega odstavka 21. člena Zakona o določanju območij ter o imenovanju in označevanju naselij, ulic in stavb (Uradni list RS, št. 25/08, v nadaljevanju: ZDOIONUS) obravnavan v predhodnem posvetovanju kot javna razgrnitev predlogov imen ulic, podhoda, parkov in sprememb potekov ulic v naselju Ljubljana, ki se bo pričelo z objavo na spletnem naslovu MOL v mesecu juniju 2017, z objavo županovega poziva v časopisu Dnevnik in z javno razgrnitvijo na krajevno običajen način.

Vložene pripombe in pobude, prejete s strani pristojnih četrtnih skupnosti v Mestni občini Ljubljana, fizičnih in pravnih oseb, bo obravnavala Komisija za poimenovanje naselij in ulic, ki bo sprejela stališča iz predhodne obravnave.

Komisija bo skladno z določili ZDOIONUS pridobila tudi soglasje in mnenje Geodetske uprave Republike Slovenije in mnenje pristojnega delovnega telesa vlade RS, Komisije za standardizacijo zemljepisnih imen k predlogom iz akta.

S tem gradivom komisija predlaga mestnemu svetu, da obravnava **osnutek Odloka o določitvi imen ulic, parka, podhoda in sprememb potekov ulic na območju Mestne občine Ljubljana**, kot je to predloženo v gradivu.

Pripravil:

Jan Skoberne

Janez Moškrič
Predsednik



ULICA CANKARJEVE BRIGADE, PREGLEJVA ULICA



PREGLEJVA ULICA



Pregljeva ulica

POT NA DEBELI HRIB

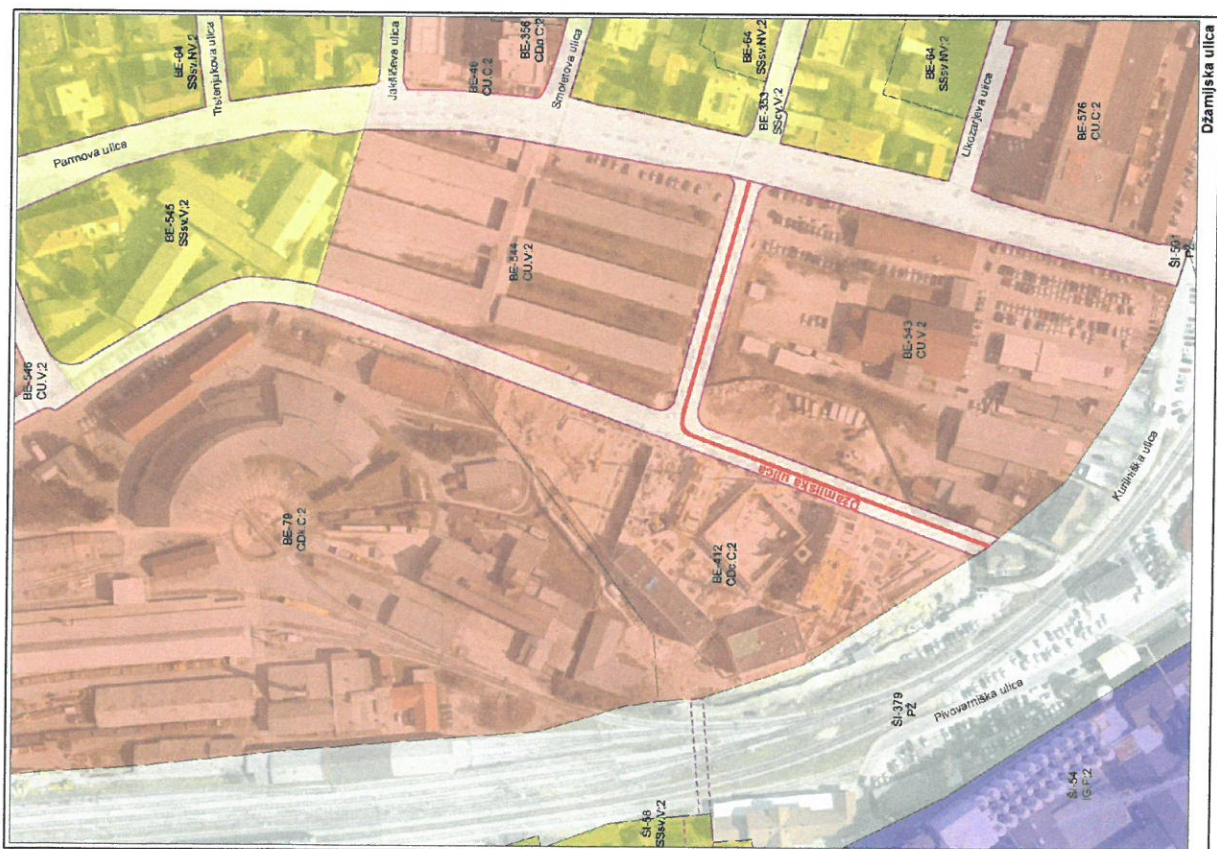


ŽABJA ULICA



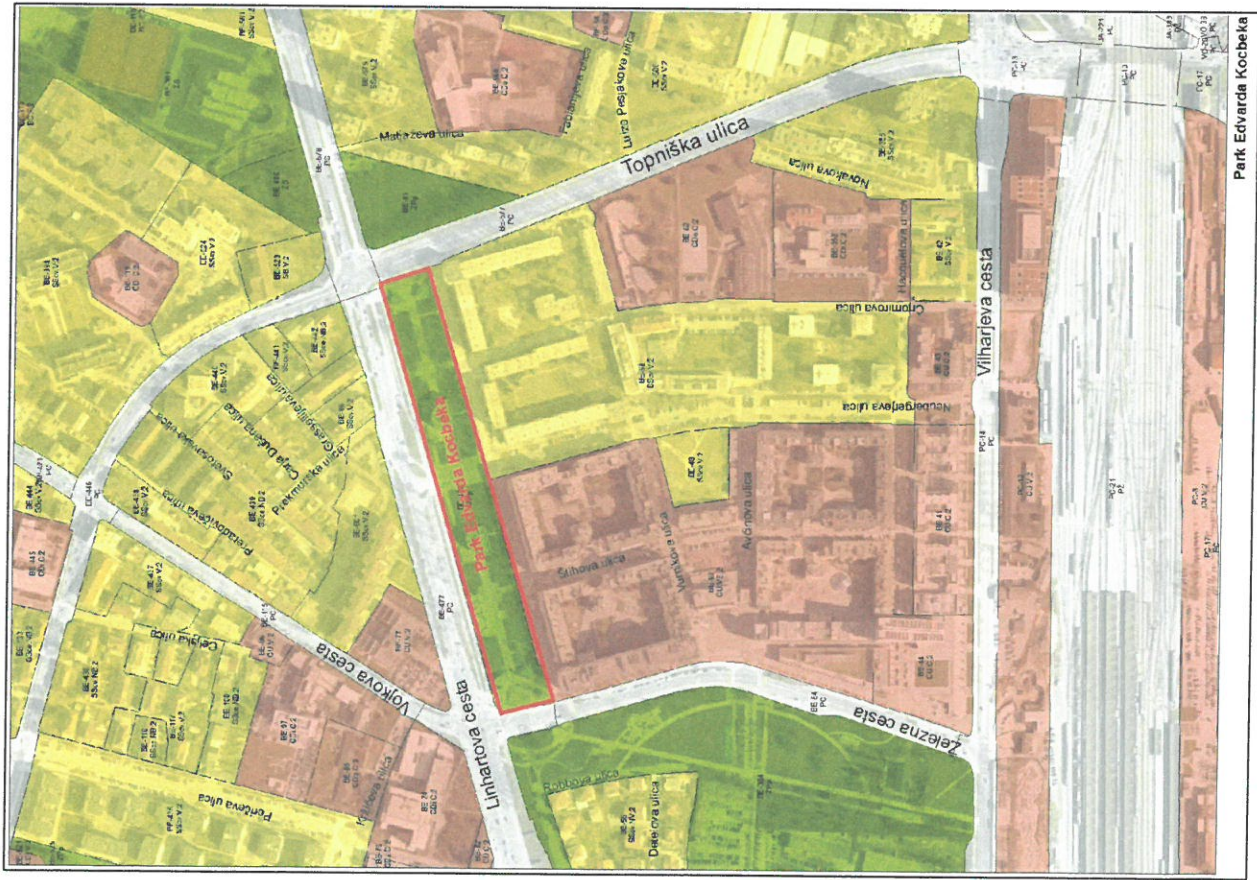
Žabja ulica





DŽAMIJSKA ULICA

PARK EDVARDA KOCBEKA



- Kosežka cesta



NOVE ULICE

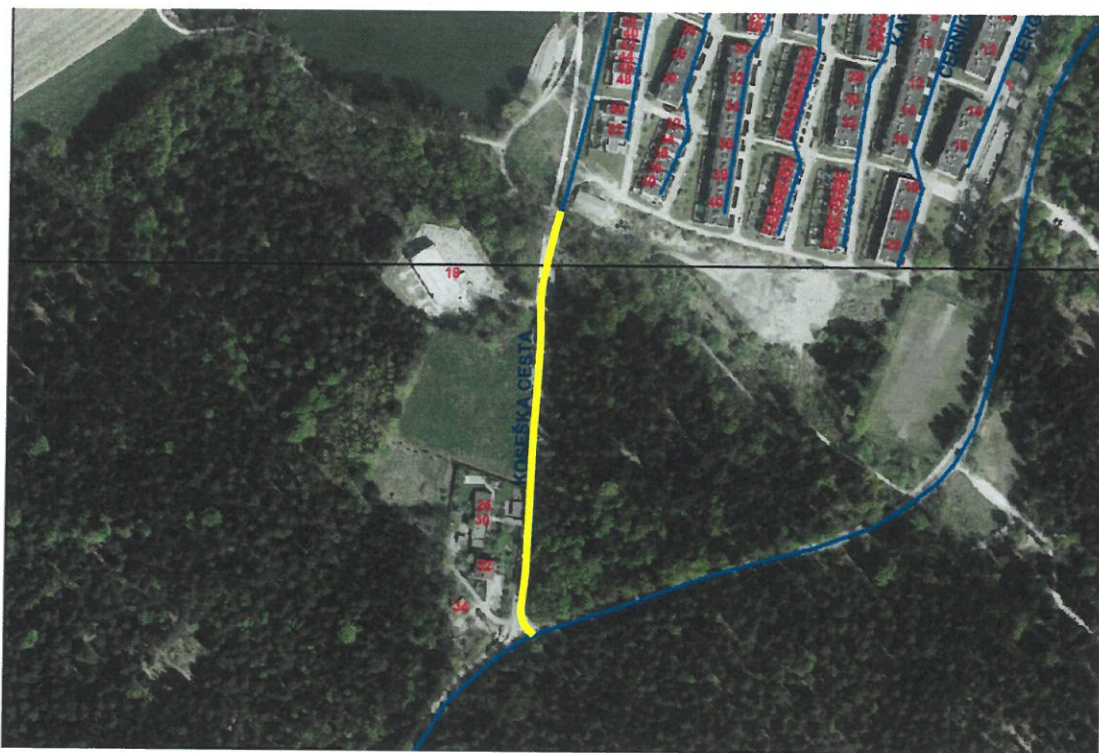
- Del Kolezijske ulice, predlog Plečnikova ulica



- Predlog Džamijska ulica

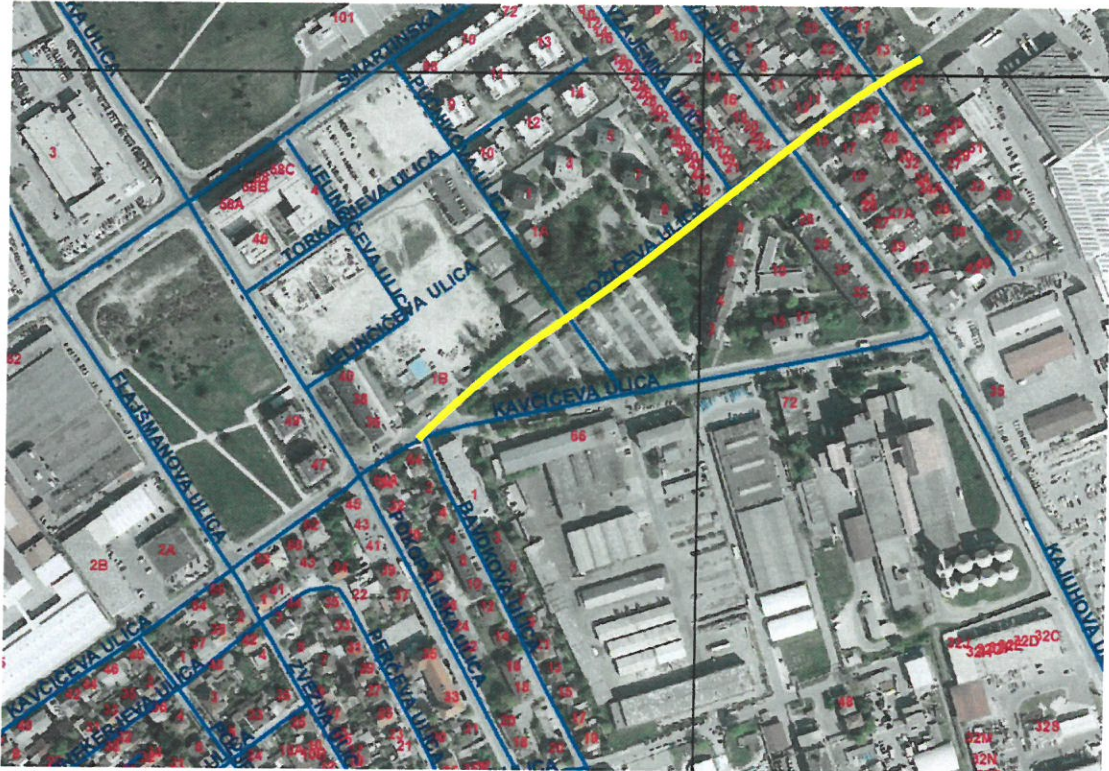


- Del Koseške ceste, predlog Žabja ulica

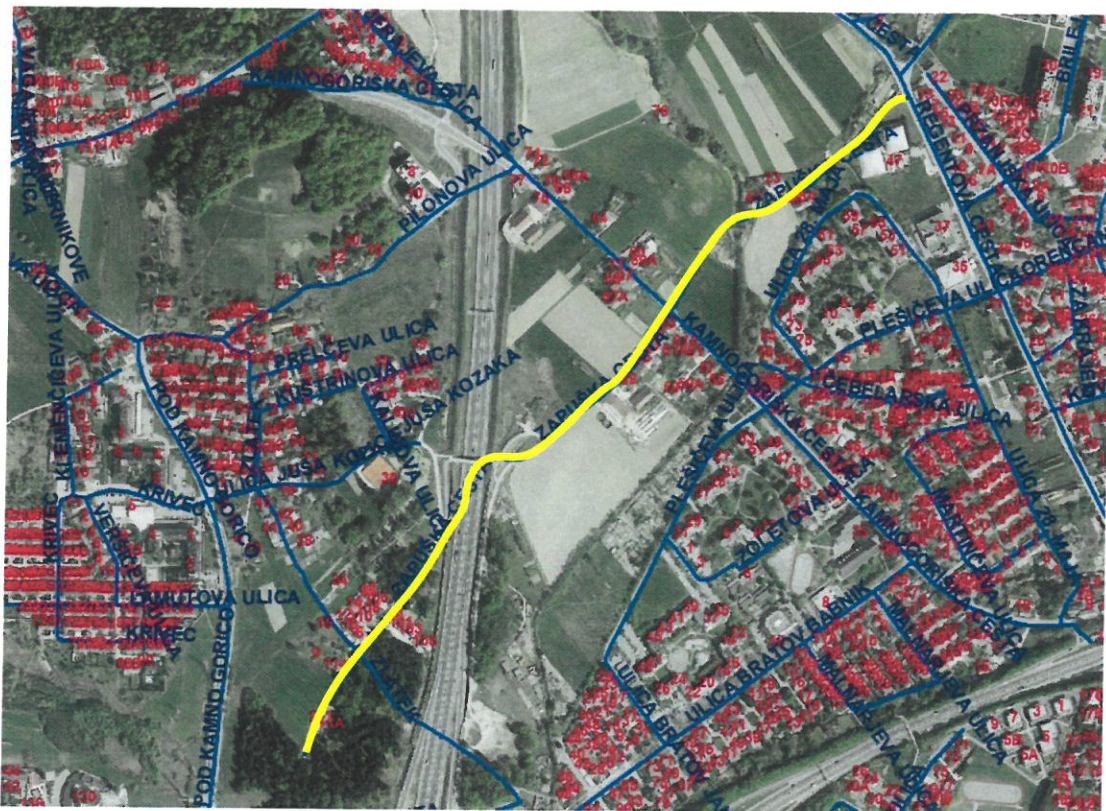


SPREMENJENE ULICE:

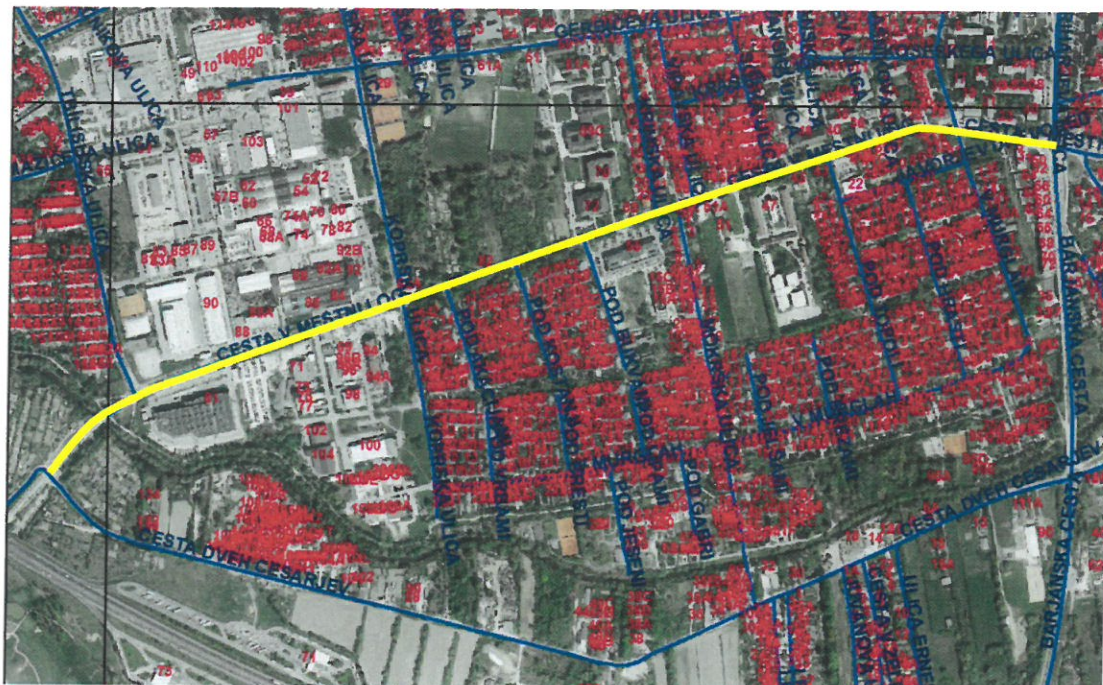
- Rožičeva ulica



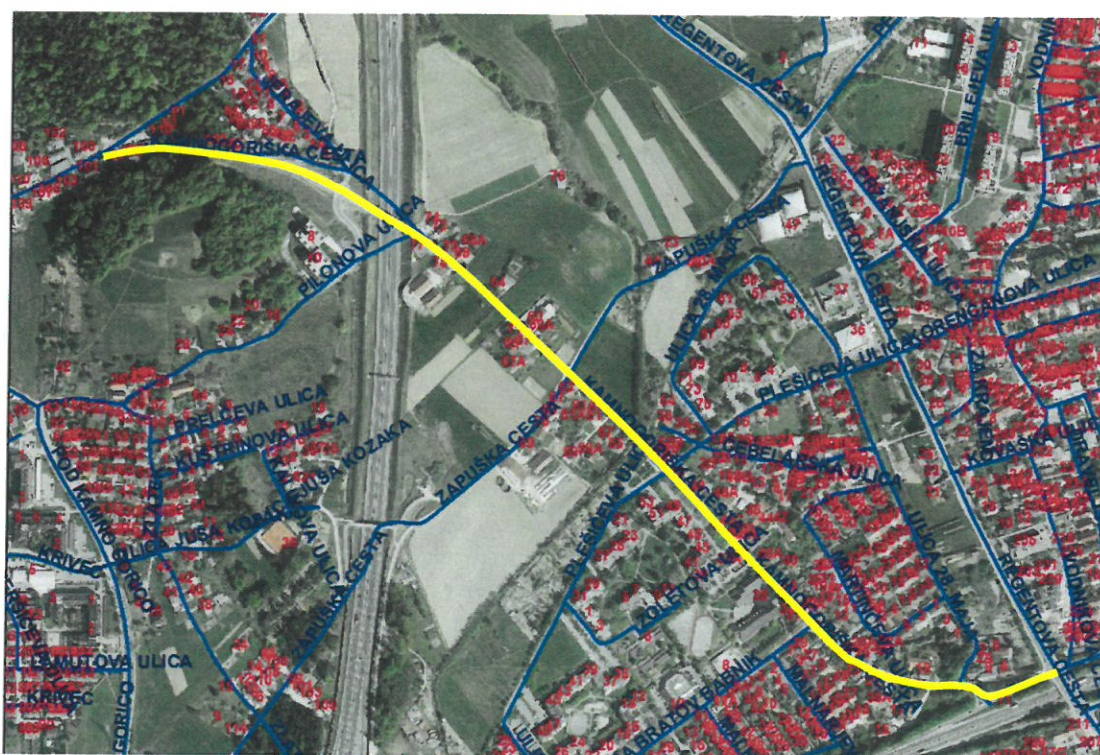
- Zapuška cesta



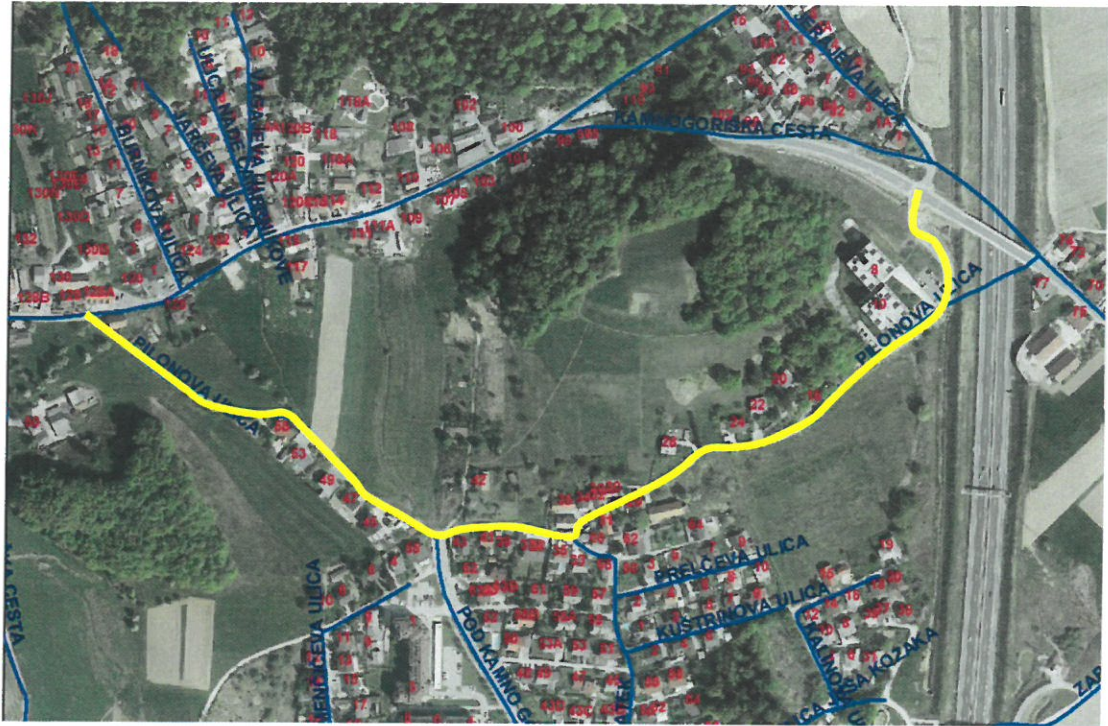
- Cesta v Mestni log



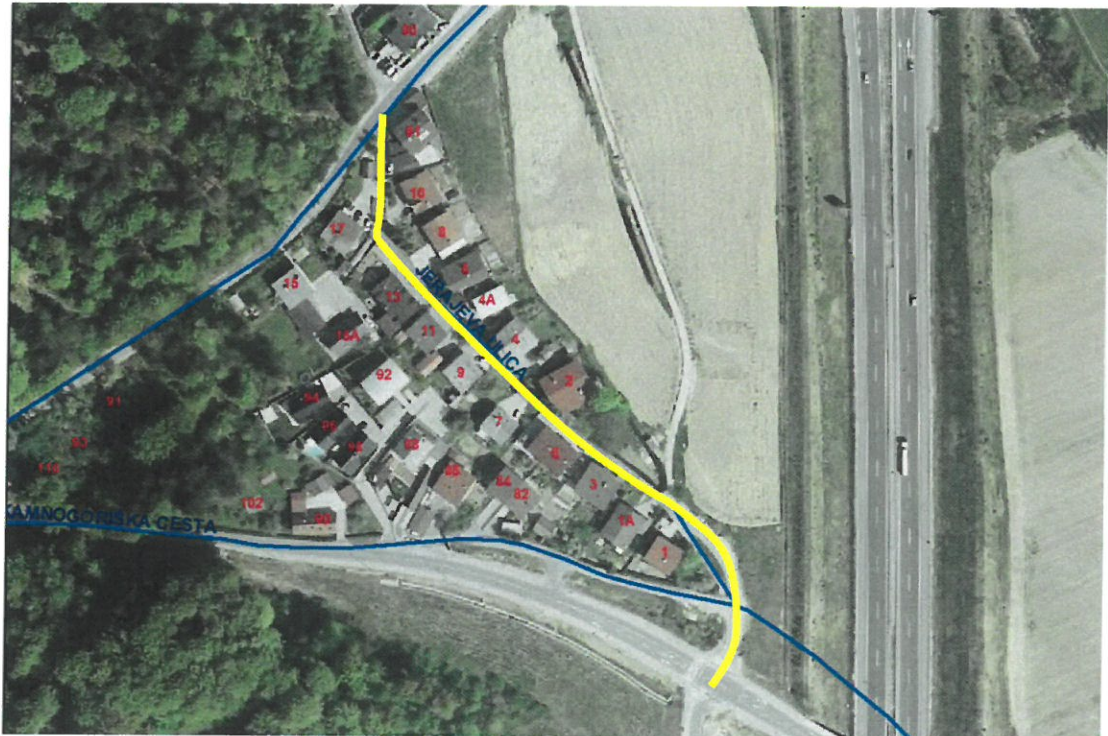
- Kamnogoriška cesta



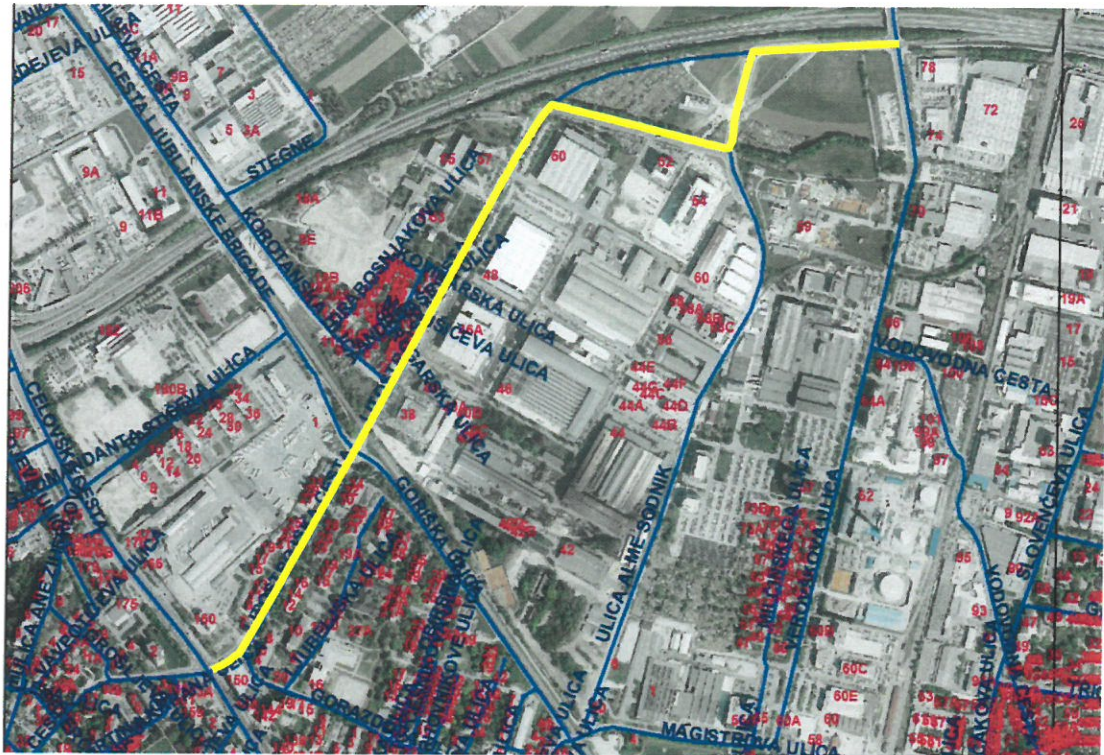
- Pilonova ulica



- Jerajeva ulica



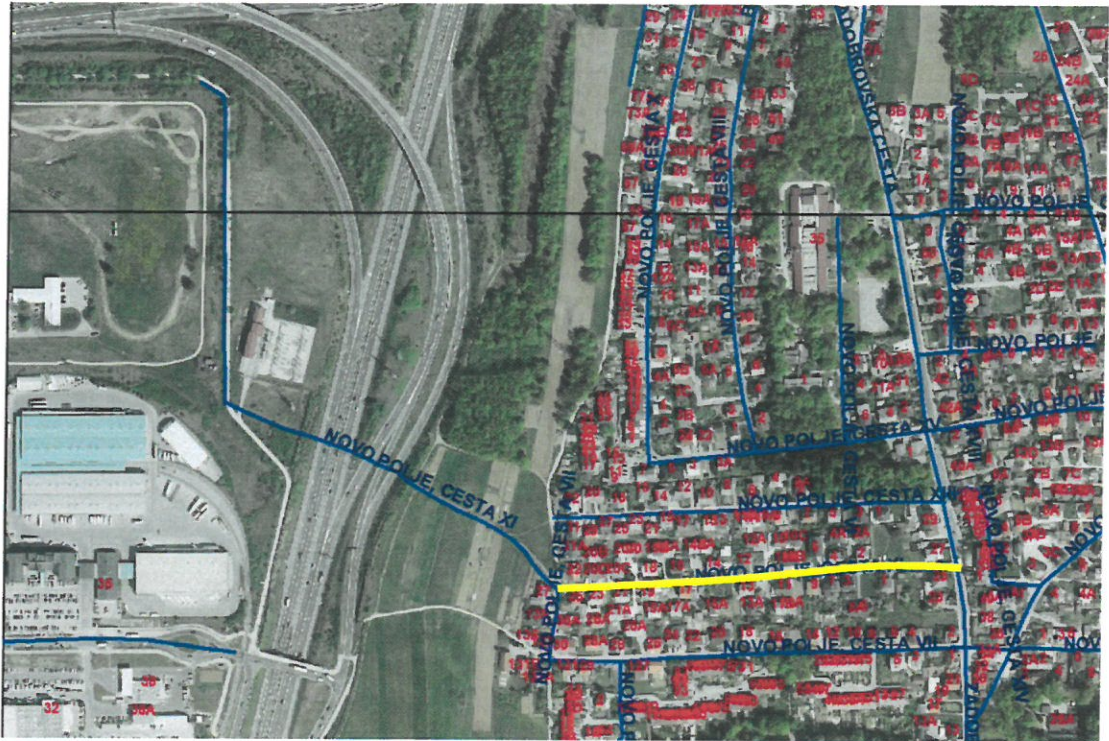
- Litostrojska cesta



- Ulica Alme Sodnik



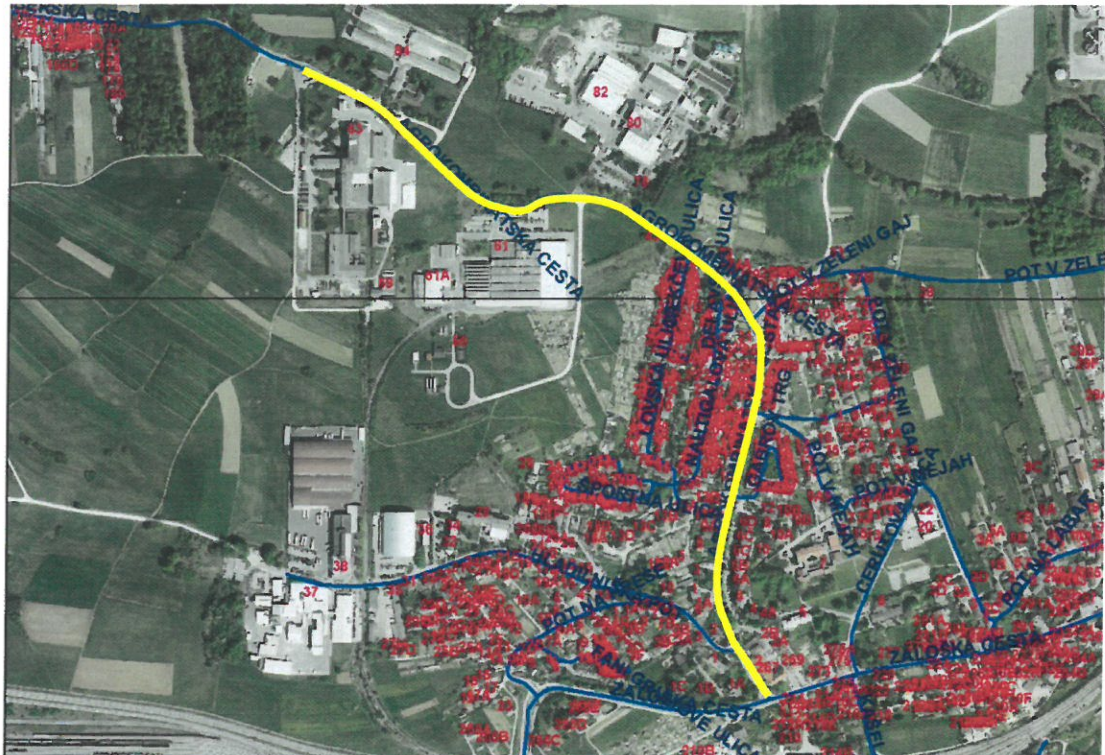
- Novo Polje, cesta XI



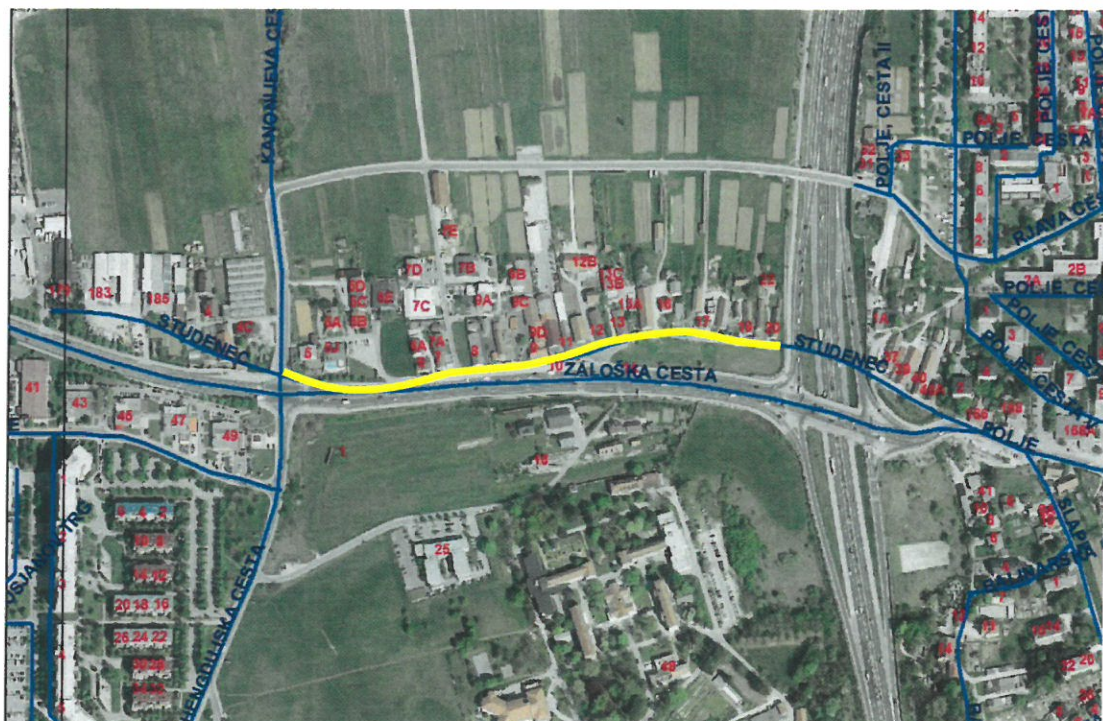
- Sneberska cesta



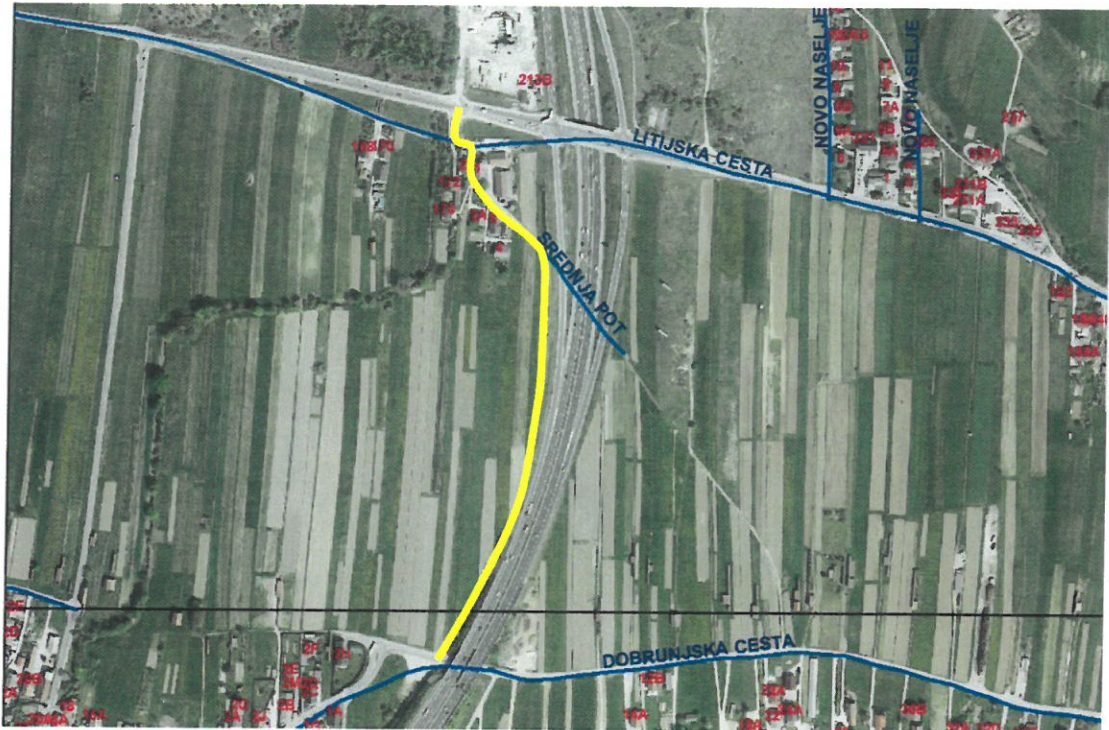
- Agrokombinatska cesta



- Studenec



- Srednja pot



- Kolezijska ulica

