








LEGENDA

- vodovod
— met kanal
— javna razsvetljava
— tk_GK
— meja območja obdelave prometnih površin







PROSTORSKI AKTI

-  Območje enote urejanja prostora
 Državni prostorski izvedbeni akt
 Občinski prostorski izvedbeni akt (LN, ZN, OPPN)




OHRANJANJE NARAVE

-  Območja NATURA 2000
 Naravne vrednote - območja
 Naravne vrednote - jame
 Naravne vrednote - točke






KULTURNA DEDISCINA

-  Arheološko najdišče
-  Kulturna dediščina
-  Kulturna dediščina - priporočilno
-  Spomenik
-  Vplivno območje kulturne dediščine
-  Vplivno območje spomenika







EROZIJSKA OBMOČJA

-  Erozijska območja - običajni ukrepi
-  Erozijska območja - zahtevni ukrepi
-  Erozijska območja - strogi ukrepi


RAZREDI POPLAVNE NEVARNOSTI

- | | |
|---|--------------------------------|
|  | Območje majhne nevarnosti |
|  | Območje preostale nevarnosti |
|  | Območje srednje nevarnosti |
|  | Območje velike nevarnosti |
|  | Območje veljavnosti rezultatov |


VODOVARSTVENA OBMOČJA

- | | |
|---|----------------------------------|
|  | Vodovarstveno območje III B |
|  | Vodovarstveno območje III, III A |
|  | Vodovarstveno območje II B |
|  | Vodovarstveno območje II, II A |
|  | Vodovarstveno območje I |
|  | Vodovarstveno območje 0 |

VODOTOKI

-  Odprt vodotok
 Zacevljen vodotok
 Meja vodnega zemljišča

PRIKAZ POSEGA NA VAROVANIH OBMOČJIH

<div> <div>PROJEKTANT</div> <div>  </div> </div>	<div> <div>LJUBLJANSKI URBANISTIČNI ZAVOD, d. d.</div> <div>Verovškova ulica 64, 1000 Ljubljana</div> <div>+386 1 36 02 400</div> <div>info@luz.si</div> </div>	
OBJEKT	Ureditev priključka na Zaloški cesti za trgovino Lidl v Kašlju	
INVESTITOR	Mestna občina Ljubljana Mestni trg 1 1000 Ljubljana	
ODGOVORNI VODJA PROJEKTA	Tomaž Blaž, univ.dipl.inž.grad. G-0029	
POOBlašČeni inženir	Uroš Maršič, univ.dipl.inž.grad. G - 3272	
SODELAVCI	Klemen Milovanović, univ.dipl.inž.grad. Špela Blažič, univ.dipl.inž.grad.	

VRSTA PROJEKTNE DOKUMENTACIJE	PZI	ŠT. PROJEKTA: 8899
VRSTA PRIKAZA	Lokacijski prikaz	ŠT. NAČRTA: 8899_P
VSEBINA RISBE	Prikaz posega na varovanih območjih	MERILO: 1:2000
DATUM	oktober 2021	ŠT. RISBE: L.2
OPOMBE		