






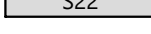

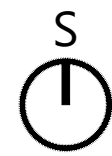





- | | |
|---|--------------------------------|
|  | MEJA OBMOČJA OPPN |
| 184 POD | OZNAKA OBMOČJA OPPN |
|  | MEJA ENOTE UREJANJA PROSTORA |
| ŠG-121 | OZNAKA ENOTE UREJANJA PROSTORA |
|  | TOPOGRAFSKI NAČRT |
|  | KATASTRSKI NAČRT |
| PE1 | OZNAKA PROSTORSKE ENOTE |
|  | MEJA PROSTORSKE ENOTE |
|  | ZAKOLIČBENE TOČKE |
|  | GRADBENE PARCELE |
|  | STAVBA (PRITLIČJE) |
|  | STAVBA (KLET, NADSTROPJE) |
| | NADSTREŠEK |

NAČRT OBODNE PARCELACIJE, PARCELACIJE ZEMLJIŠČ IN ZAKOLIČBENE TOČKE



<div>PROJEKTANT</div> 	<div>LUBJANSKI URBANISTIČNI ZAVOD d.d.</div> <div>Verovškova ulica 64, 1001 Ljubljana</div> <div>Telefon +386(0)1 360 24 00</div> <div>www.luz.si • info@luz.si</div>
<div>PROJEKT</div>	<div>OBČINSKI PODROBNI PROSTORSKI NAČRT</div> <div>184 POD ŠMARNO GORO</div>
<div>NAROČNIK</div>	<div>Dema plus d.o.o.</div> <div>Tbilisijska ulica 59</div>
<div>ODGOVORNI VODJA PROJEKTA</div>	<div>dr. Bernarda BEVC ŠEKORANJA, univ. dipl. inž. arh.</div> <div>ZAPS 1538 A PPN</div>
<div>ODGOVORNI PROJEKTANT</div>	<div>Simona ČEH, univ. dipl. inž. geod.</div>
<div>SODELAVCI</div> <div>AVTORJI URBANISTIČNE IN ARHITEKTURNE ZASNOVE</div>	<div>Alenka IGLIČ, inž. geod.</div> <div>BCR, d.o.o.: Božo Č. Rozman, univ. dipl. inž. arh., Aleš Pajk, mag. inž. arh., Maja Lukič, mag. inž. arh.</div>
<div>FAZA PROSTORSKEGA AKTA</div>	<div>predlog</div>
<div>NAČRT</div>	<div>Načrt obodne parcelacije, parcelacije zemljišč in zakoličbene točke</div>
	<div>ID PA: 2508</div>
	<div>ŠT. PROJEKTA: 8877</div>
	<div>ŠT. NAČRTA:</div>
	<div>ŠT. RISBE: 3.2</div>
	<div>MERILO: 1:500</div>
	<div>DATUM: avgust 2022</div>