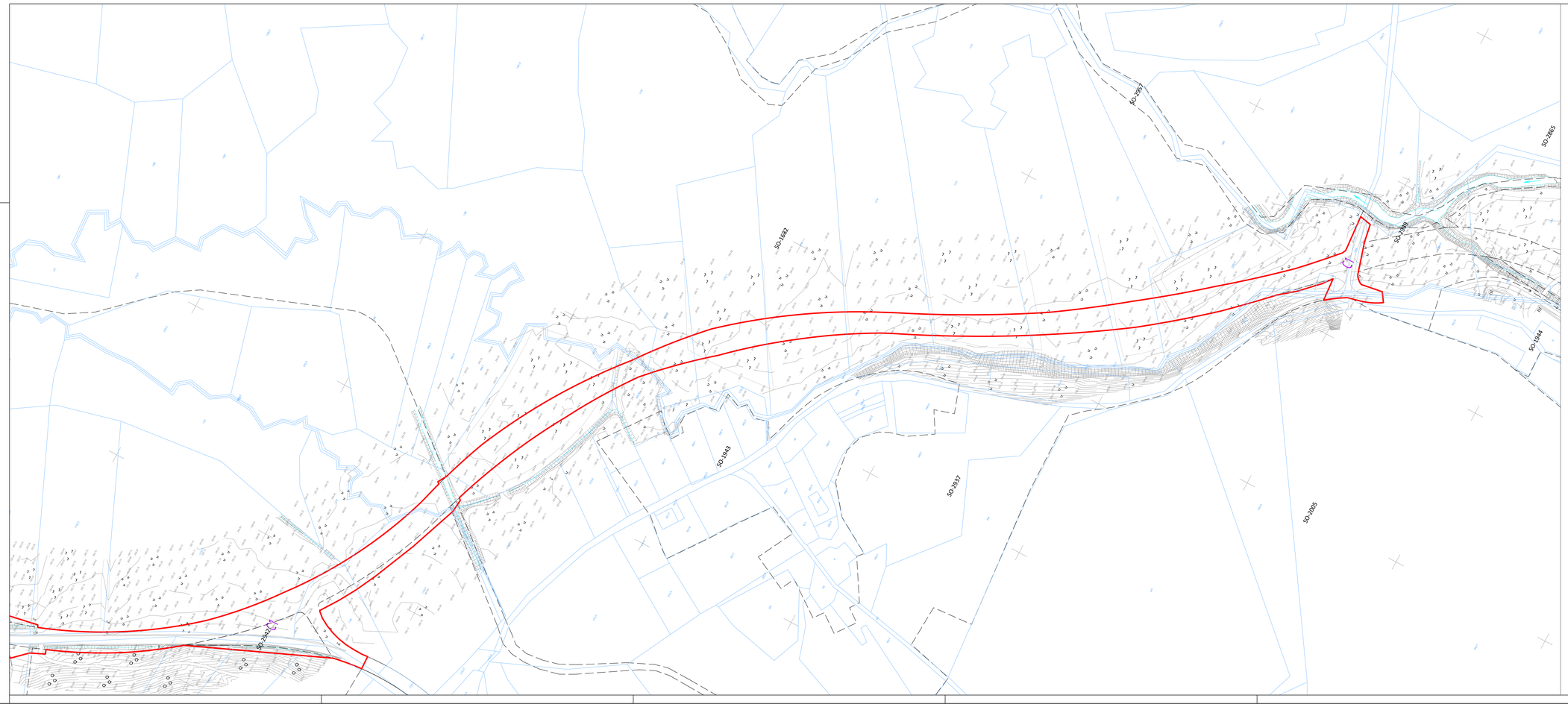

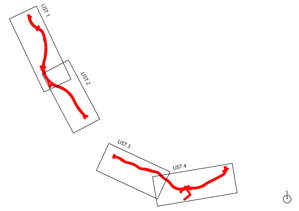

LEGENDA

- MEJA OBMOČJA OPPN
- MEJA PROSTORSKE ENOTE
- C1 OZNAKA PROSTORSKE ENOTE
- TOPOGRAFSKI NAČRT
- KATASTRSKI NAČRT
- OZNAKA PARCELNE ŠTEVILKE
- TA-19 OZNAKA ENOTE UREJANJA PROSTORA
- MEJA ENOTE UREJANJA PROSTORA

GEODETSKI IN KATASTRSKI NAČRT S PRIKAZOM OBMOČJA OPPN

PROJEKTANT	LJUBLJANSKI URBANISTIČNI ZAVOD d.d. Verovškova ulica 64, 1001 Ljubljana Telefon +386(0)1 360 24 00 www.luz.si • info@luz.si
PROJEKT	OBČINSKI PODROBNI PROSTORSKI NAČRT 484: CESTA V SADINJO VAS
NAROČNIK	Mestna občina Ljubljana Mestni trg 1, 1000 Ljubljana
ODGOVORNI VODJA PROJEKTA	Ines ROT, univ.dipl.inž.arh.
ODGOVORNI PROJEKTANT	Ines ROT, univ.dipl.inž.arh.
SODELAVCI	
FAZA PROSTORSKEGA AKTA	PREDLOG
NAČRT	GEODETSKI IN KATASTRSKI NAČRT S PRIKAZOM OBMOČJA OPPN

ID PA:	2206
ŠT. PROJEKTA:	8746
MERILO:	1:1000
ŠT. NAČRTA:	3.1.2
DATUM	December 2024

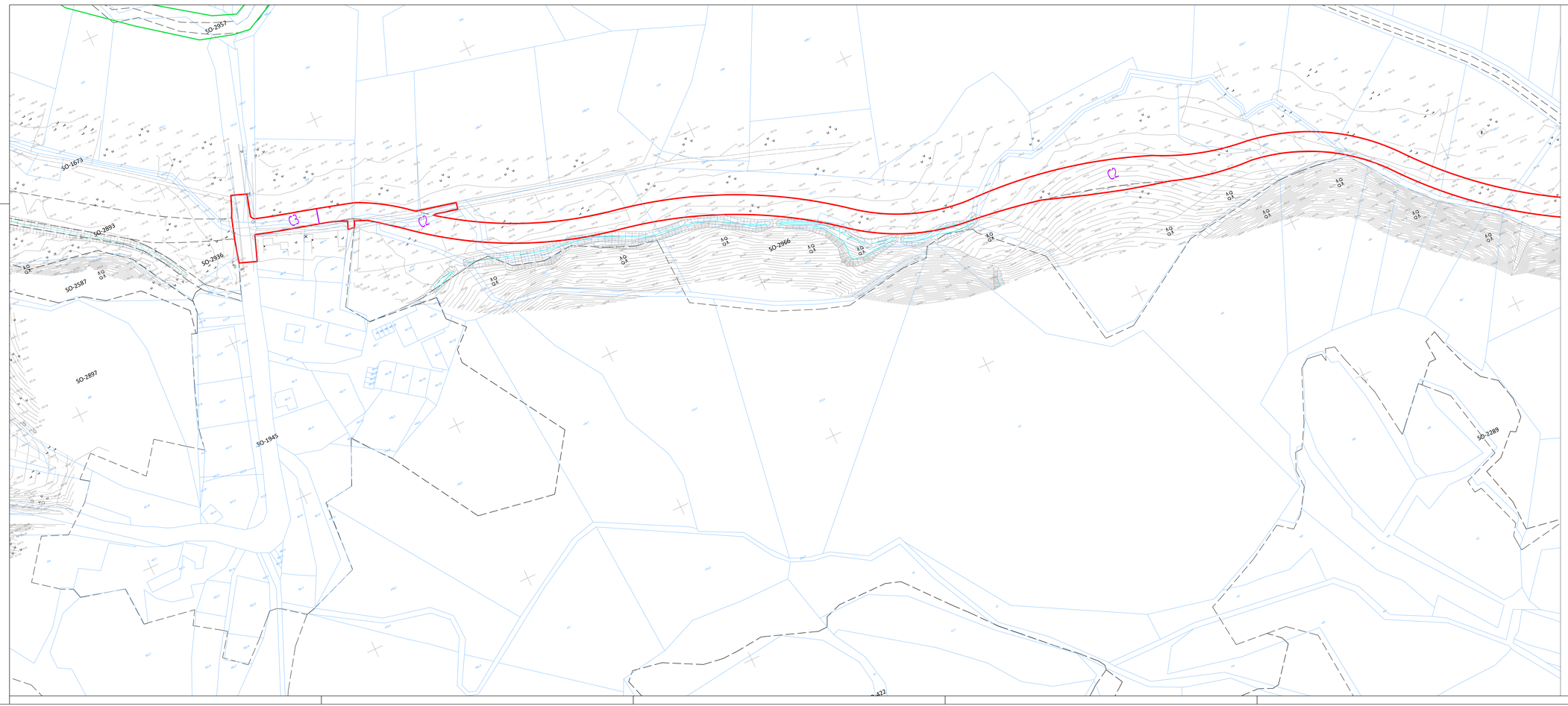

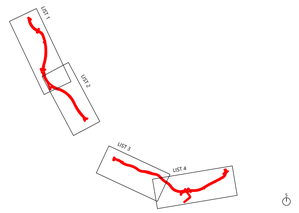

LEGENDA

- MEJA OBMOČJA OPPN
- MEJA PROSTORSKE ENOTE
- C1 OZNAKA PROSTORSKE ENOTE
- TOPOGRAFSKI NAČRT
- KATASTRSKI NAČRT
- OZNAKA PARCELNE ŠTEVILKE
- TA-19 OZNAKA ENOTE UREJANJA PROSTORA
- MEJA ENOTE UREJANJA PROSTORA

GEODETSKI IN KATASTRSKI NAČRT S PRIKAZOM OBMOČJA OPPN

PROJEKTANT	LJUBLJANSKI URBANISTIČNI ZAVOD d.d. Verovškova ulica 64, 1001 Ljubljana Telefon +386(0)1 360 24 00 www.luz.si • info@luz.si
PROJEKT	OBČINSKI PODROBNI PROSTORSKI NAČRT 484: CESTA V SADINJO VAS
NAROČNIK	Mestna občina Ljubljana Mestni trg 1, 1000 Ljubljana
ODGOVORNI VODJA PROJEKTA	Ines ROT, univ.dipl.inž.arh.
ODGOVORNI PROJEKTANT	Ines ROT, univ.dipl.inž.arh.
SODELAVCI	
FAZA PROSTORSKEGA AKTA	PREDLOG
NAČRT	GEODETSKI IN KATASTRSKI NAČRT S PRIKAZOM OBMOČJA OPPN

ID PA:	2206
ŠT. PROJEKTA:	8746
MERILO:	1:1000
ŠT. NAČRTA:	3.1.3
DATUM	December 2024