


MESTNA OBČINA LJUBLJANA

Mestna uprava, oddelek za urejanje prostora

Poljanska cesta 28

1000 LJUBLJANA

		Mestna uprava Ljubljana	Oddelek za urejanje prostora
2		Sig. z:	
Prejeto: 16-12-2021		EVC	
Številka zadeve:		Prih.	
35021-26/2020-63		Vredn.	

Naš znak: mol_15-21-GZ

Datum: 15.12. 2021

Zadeva: Občinski podrobni prostorski načrt 484 Cesta v Sadinjo vas
Izdelovallec: Ljubljanski urbanistični zavod d.d., Verovškova ulica 64, 1001 Ljubljana
Vlagatelj: Mestna občina Ljubljana; Oddelek za urejanje prostora; Poljanska cesta 28, 1000 Ljubljana
Katastrska občina: Dobrunje in Podmolnik
Datum vloge: 26.11. 2021
Priloga: Poziv za podajo prvih mnenja za Občinski podrobni prostorski načrt 484 Cesta v Sadinjo vas
Dopis št: 35021-26/2020-49

Na podlagi 47, 58. in 61. člena Zakona o prostorskem načrtovanju ZPNačrt (Uradni list RS, št. 33/07, 108/09, 106/10, 57/12, 109/12 in 35/13) in 9., 10., 12., 13. in 16. člena Zakona o elektronskih komunikacijah ZEKom-1 (Uradni list RS, št. 109/12, 110/13, 40/14 – ZIN-B, 54/14 – odl. US, 81/15 in 40/17) ter vloge vlagatelja, vam izdajamo:

»Pozitivno MNENJE«

Mnenje je podano na osnovi prejetega poziva za pridobitev prvega mnenja za prostorski akt - Občinski podrobni prostorski načrt 484 Cesta v Sadinjo vas.

Za morebitna dodatna vprašanja ali pojasnila v zvezi s podanimi projektnimi pogoji in mnenjem je kontaktna oseba Goran Zalokar (070 700 700 oz. 041663783 ali goran.zalokar@telemach.si).

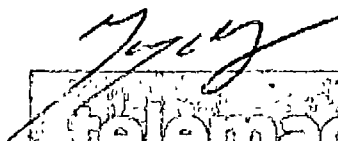

Pripravil:
Goran Zalokar, projektant fiksni omrežij



Poslano.

- Naslovniku
- Arhiv

TELEMACH d.o.o.
Vodja projekcije:
Uroš Jagodic, d.i.e.

Telemach d.o.o. 13